



Nota técnica 22:30 horas. 08 de septiembre de 2021

Situación de la infección respiratoria aguda por SARS-CoV-2, COVID-19

- El día de hoy se confirmaron 15,784 casos de COVID-19 en México, acumulándose **3,449,295 (Tabla II)**
- Los casos ambulatorios acumulados son 2,898,093 (84%) y 551,202 (16%) hospitalizados, de estos 42,642 (8%) ingresaron a UCI y 70,046 (13%) requirieron intubación
- **La mediana de edad es de 40 años**, con rango entre 0 y 121 años; 50% (1,724,237) ha ocurrido en varones y 50% (1,725,058) en mujeres
- **Se reportaron 1,071 defunciones, acumulándose 264,541 en el país, para una letalidad de 7.7%**. Todos los estados registran muertes, los de mayor volumen son: Ciudad de México (49,038), Estado de México (30,903), Jalisco (14,903), Puebla (13,733) y Veracruz (12,125); detalles en la Tabla II. **La mediana de edad de las defunciones es de 64 años**, con rango entre 0 y 121 años. El 62% (164,238) ocurrió en hombres y el 38% (100,303) en mujeres
- **Este día se confirmaron 278 casos de COVID-19 en Sonora y 35 defunciones**, que ocurrieron entre el 08 de diciembre de 2020 y 06 de septiembre del año en curso. Se acumulan **102,728** casos
- **Las defunciones sucedieron** en 18 hombres y 17 mujeres, entre 25 y 91 años. **De estas defunciones, 20 no estaban vacunadas contra SARS-CoV-2, diez tenían esquema completo y 5 incompleto**. Veintiuna fueron confirmadas por qPCR, 13 por prueba antigénica y 1 por asociación epidemiológica. Eran derechohabientes de ISSSTESON (12), IMSS (13) y SSA (10). Residían en los municipios de Hermosillo (12), Guaymas (6), Empalme (3), Cajeme, Navojoa, Caborca y Huatabampo (2 cada uno); San Luis Río Colorado, Álamos, Bácum, Etchojoa, Puerto Peñasco y Suaqui Grande (1 cada uno)
- **Veintitrés de las defunciones tenían una enfermedad crónica**. El tiempo transcurrido entre la fecha de inicio de síntomas y la atención médica fue de 5 (0 – 15) días, y entre el comienzo de síntomas y la defunción fue de 17 (5 - 51) días
- A la fecha, se acumulan **7,440 muertes por COVID-19 en Sonora, para una letalidad de 7.2%**, inferior a la media del país que es de 7.7%. Al momento, 3,207 (43%) sucedieron en mujeres y 4,233 (57%) en hombres. Cuatro mil setecientos setenta y cuatro (64%) corresponden al IMSS, 2,040 (27%) a la SSA, 448 (6%) al ISSSTESON, 169 (2%) al ISSSTE, SEDENA (5) y SEMAR (4)
- **Cinco municipios concentran más de dos tercios (72%) de las muertes: Hermosillo (2,389; 32%), Cajeme (1,401; 19%), Nogales (546; 7%), San Luis Río Colorado (544; 7%), y Guaymas (481; 6%)**; el resto se distribuye en 54 municipios (tabla I)
- **La letalidad en personas mayores de 60 años, es de 28%** (4912/17718); mientras **en menores de 60 años, es de 3%** (2528/85010). En 23% de las defunciones (1725/7440) no hubo antecedente de enfermedades crónicas
- **Los casos no fatales (273) de este día** acontecieron en 149 (55%) mujeres y 124 (45%) hombres, cuya edad oscila entre 2 y 90 años. Residen en los municipios de Hermosillo (68), Cajeme (63), Navojoa (37), San Luis Río Colorado (18), Puerto Peñasco (12), Guaymas y Huatabampo (9 cada uno), Bácum y Magdalena (8 cada uno), Banámichi y Gral. Plutarco E. Calles (6 cada uno),



- **Dos mil cincuenta y cuatro (1%) de las 264,541 muertes ocurrieron en menores de 25 años, para una letalidad de 0.4%; 99,282 (38%) en personas entre 25 y 59 años con letalidad de 4.2%, y 163,205 (62%) en persona mayores de 60 años, con letalidad de 29.9% en este grupo.** Los principales factores de riesgo asociados a las defunciones han sido hipertensión (44%), diabetes (37%) y obesidad (22%). **El 29% (77,780) de las defunciones ocurrió en personas sin factores de riesgo u otras comorbilidades**
- A la fecha, la Organización Mundial de la Salud (OMS) ha confirmado **221,648,869 casos de COVID-19 en el mundo**, 40,345,484 (18%) sucedieron en Estados Unidos; 33,096,718 (15%) en India; 20,899,933 (9%) en Brasil; 7,065,904 (3%) en Rusia y 7,056,110 (3%) en Reino Unido; en la región de las Américas se han registrado 85,398,261 (39%) casos; Estados Unidos (40,345,484), Brasil (20,899,933) y Argentina (5,207,695) son los países con más volumen en la región

Nacozari (5), Agua Prieta, Álamos y Empalme (4 cada uno), Carbó, Etchojoa y Nogales (2 cada uno), Bacadéhuachi, Bavispe, Benito Juárez, Caborca, Cananea y Ures (1 cada uno). Son derechohabientes de la SSA (154; 56%), IMSS (114; 42%), ISSSTESON (4; 1%) e ISSSTE (1)

- **Hoy se confirmaron 19 casos pediátricos**, en 11 niñas y 8 niños entre 2 y 14 años; viven en los municipios de Hermosillo (7), Cajeme (3), Magdalena, Nacozari de García y Navojoa (2 cada uno), Bácum, Caborca y San Luis Río Colorado (1 cada uno). Son derechohabientes de la SSA (10), IMSS (8) e ISSSTESON (1). Dieciocho son casos leves de manejo ambulatorio y 1 está hospitalizado, como caso grave, pero no en estado crítico. **Se acumulan 3,108 casos en el grupo.** Cuarenta y seis municipios registran casos (tabla IV)
- **Este día se confirmaron 2 casos en embarazadas**, de 18 y 45 años, residentes de los municipios de Hermosillo y Cajeme, derechohabientes de la SSA; 1 es un caso leve de manejo ambulatorio y 1 hospitalizada estable, dependiente de oxígeno, pero no en estado crítico. **Ninguna está vacunada vs SARS-CoV-2. Se acumulan 743 casos de COVID-19 en el grupo.** La distribución se muestra en la tabla V
- **Hoy se confirmaron 6 casos en trabajadores de la salud (TDS), todos cuentan con esquema completo de vacunación vs SARS-CoV-2. Se acumulan 8,650 TDS infectados**, distribuidos como sigue: IMSS (3,734; 43%), SSA (3,491; 40%), ISSSTESON (1,067; 12%), ISSSTE (349; 4%) y SEDENA (9)
- **Hermosillo es el municipio con el mayor número de casos con 44,320 (43%);** seguido por Cajeme (17,745; 17%), Nogales (5,537; 5%), Guaymas (5,229; 5%), Navojoa (4,940; 5%), Caborca (4,501; 4%), San Luis Río Colorado (3,934; 4%), Empalme (2,516; 2%), Huatabampo (2,153; 2%) Cananea (2,063; 2%), y Agua Prieta (1,406; 1%). El resto se distribuye en 61 municipios, detalles en la tabla I
- Por otra parte, 55,276 (54%) casos sucedieron en mujeres y 47,452 (46%) en hombres. Respecto a la institución médica, 65,394 (64%) corresponden a la Secretaría de Salud; 27,895 (27%) al IMSS; 7,838 (8%) al ISSSTESON; 1,350 (1%) al ISSSTE; 234 a SEDENA, 16 a SEMAR y 1 a PEMEX. Las figuras 1-6 especifican características asociadas a la epidemia en Sonora. La condición clínica de los casos se puede consultar en la tabla III



- **Cincuenta y cuatro naciones y territorios latinoamericanos han confirmado casos: Brasil (20,899,933), Argentina (5,207,695), Colombia (4,919,773), México (3,449,295), Perú (2,155,508), Chile (1,641,791), Cuba (704,675), Ecuador (503,883), Bolivia (493,115) y Guatemala (492,570) son los países con más casos**
- A nivel mundial **se han registrado 4,582,338 defunciones, para una letalidad global de 2.1%. Cinco países han registrado el mayor número de muertes: en Estados Unidos han ocurrido 649,299 fallecimientos, con letalidad de 1.6%; Brasil han fallecido 583,810 individuos, para una letalidad de 2.8%; India han fallecido 441,411 y su letalidad es de 1.3%; México registró 264,541 defunciones, con letalidad de 7.7%; y en Perú fallecieron 198,523 personas para una letalidad de 9.2%; mientras que en el resto de los países murieron 2,450,806 sujetos**

- **Veinticinco (9%) de los casos no fatales del día fueron hospitalizados:** 5 se reportan estables y 20 en condiciones graves dependientes de oxígeno, aunque no en estado crítico. **Diecinueve pacientes hospitalizados no están vacunados contra SARS-CoV-2; tres tienen esquema completo y 3 esquema incompleto.** El resto (248) corresponde a casos ambulatorios. **Hoy fueron dados de alta por mejoría 25 pacientes** de hospital, **se acumulan 8,525 egresos** por mejoría de COVID-19 grave
- Al momento, **23,650 (23%)** fueron clasificados como **casos leves de COVID-19** de manejo ambulatorio; de estos, 21,457 (91%) se han recuperado clínicamente pues han pasado más de 14 días desde el inicio de los síntomas y 2,193 (9%) permanecen activos¹; además, **71,318 (73%) personas se han curado.** Por otra parte **320 (0.3%) están hospitalizados:** 44 de ellos estables, 211 graves dependientes de oxígeno, y 65 en condiciones críticas intubados; así como las **7,440 defunciones**
- En total se han estudiado 204,507 casos sospechosos, 102,728 (50%) de ellos fueron confirmados y 101,779 (50%) fueron descartados por laboratorio
- La estrategia ANTICIPA, **ha beneficiado a 116,026 personas** que recibieron atención médica integral en los 18 centros dispuestos en el estado. A **47,145 (41%) pacientes se les hizo prueba de PCR.** También se identificaron **66,419 pacientes con sintomatología compatible con COVID-19 u otro padecimiento respiratorio agudo.** Se entregó un paquete de **medicamentos para su cuadro respiratorio a 114,670** pacientes; adicionalmente, **se han realizado 79,378 pruebas rápidas** para detectar exposición al virus, de ellas, **29,362 (37%) fueron reactivas.** ANTICIPA privilegia la atención de personas vulnerables, sin importar su derechohabencia, especialmente mujeres embarazadas y adultos mayores de 60 años; a la fecha 35% de las consultas se otorgaron a personas de varias instituciones de seguridad social

1/ Se refiere a pacientes que tienen una segunda muestra positiva o que comenzaron síntomas después del 23 de agosto de 2021



Tabla I.- Incidencia de COVID-19 por municipio de residencia. Sonora 2020-2021**

Municipio	Casos no fatales	Incidencia ^	Defunciones	Mortalidad	Letalidad	Total
Cananea	1943	5649.0	120	328.6	5.8	2063
Hermosillo	41931	4792.7	2389	258.3	5.4	44320
Caborca	4295	4635.5	206	212.2	4.6	4501
Baviácora	153	4205.4	10	258.0	6.1	163
Empalme	2358	4082.0	158	256.3	6.3	2516
Granados	51	3899.9	2	147.2	3.8	53
Cajeme	16344	3741.5	1401	295.4	7.9	17745
Sahuaripa	207	3269.8	9	136.2	4.2	216
Pitiquito	311	3170.7	25	235.9	7.4	336
Guaymas	4748	2997.6	481	275.7	9.2	5229
Nacoziari de García	364	2895.0	58	397.9	13.7	422
Nácori Chico	67	2872.6	2	83.3	2.9	69
Bacoachi	47	2815.4	7	365.0	13.0	54
Santa Ana	465	2777.9	48	259.9	9.4	513
Navjoa	4587	2713.0	353	193.9	7.1	4940
Moctezuma	123	2499.1	11	205.1	8.2	134
Huatabampo	1970	2399.6	183	204.0	8.5	2153
Benito Juárez	533	2363.1	59	235.5	10.0	592
Magdalena	711	2233.7	82	231.0	10.3	793
Nogales	4991	2125.1	546	209.6	9.9	5537
Banámichi	35	2091.2	4	214.5	10.3	39
Rosario	107	2072.3	10	177.1	8.5	117
San Ignacio Río Muerto	285	1969.9	30	187.6	9.5	315
Arivechi	24	1966.7	2	151.3	7.7	26
San Luis Río Colorado	3390	1875.1	544	259.3	13.8	3934
Gral. Plutarco Elías Calles	324	1822.5	28	145.0	8.0	352
Bácum	413	1779.4	53	202.4	11.4	466
Huásabas	19	1769.1	0	0.0	0.0	19
Álamos	470	1726.6	28	97.1	5.6	498
Átil	10	1647.4	0	0.0	0.0	10
San Javier	12	1578.9	0	0.0	0.0	12
Quiriego	53	1543.8	5	133.1	8.6	58
Agua Prieta	1177	1506.6	229	245.4	16.3	1406
Bacanora	16	1423.5	0	0.0	0.0	16
Puerto Peñasco	916	1404.7	95	132.0	9.4	1011
Etchojoa	866	1404.2	111	159.5	11.4	977
Ónavas	6	1395.3	0	0.0	0.0	6
Yécora	87	1361.7	2	30.6	2.2	89
Altar	128	1335.5	10	96.8	7.2	138
Aconchi	34	1314.5	5	168.5	12.8	39
Ures	120	1248.9	10	96.1	7.7	130
Cucurpe	12	1245.6	2	177.9	14.3	14
San Felipe	5	1227.0	1	204.5	16.7	6
Oquitoa	5	1188.1	1	198.0	16.7	6
Benjamín Hill	56	1104.9	7	122.8	11.1	63
Cumpas	64	1100.3	16	220.1	20.0	80
Arizpe	32	1058.7	3	90.7	8.6	35
Sáric	26	1029.2	5	166.0	16.1	31
Ímuris	109	895.5	23	156.0	17.4	132
Rayón	12	877.7	3	175.5	20.0	15
Carbó	52	867.8	3	47.3	5.5	55
Villa Hidalgo	9	808.9	7	353.9	43.8	16
Tepache	10	761.4	2	126.9	16.7	12
San Pedro de la Cueva	12	759.2	2	108.5	14.3	14
Trincheras	14	743.1	0	0.0	0.0	14
Naco	33	649.4	14	193.4	29.8	47
Divisaderos	6	609.8	0	0.0	0.0	6
Tubutama	11	595.6	0	0.0	0.0	11
Villa Pesqueira	7	553.4	0	0.0	0.0	7
Bacadéhuachi	7	538.9	0	0.0	0.0	7
Huachinera	8	520.8	0	0.0	0.0	8
Suaqui Grande	4	505.1	2	168.4	33.3	6
Bavispe	6	484.3	2	121.1	25.0	8
Bacerac	5	473.9	3	177.7	37.5	8
Huépac	4	463.7	2	154.6	33.3	6
Fronteras	30	460.4	17	166.5	36.2	47
Mazatán	5	420.5	1	70.1	16.7	6
San Miguel de Horcasitas	39	398.2	5	45.3	11.4	44
La Colorada	4	292.7	1	58.5	20.0	5
Opodepe	5	186.1	1	31.0	16.7	6
Santa Cruz	3	173.8	1	43.5	25.0	4
Soyopa	2	143.1	0	0.0	0.0	2
Total	95288	3302.0	7440	239.1	7.2	102728

**Fuente: Unidad de Inteligencia Epidemiológica y Emergencias en Salud, consulta: 07/09/2021

^ Casos por cada 100,000 habitantes



Tabla II.- Covid-19 en México **

Estado	Casos no fatales	Defunciones	Casos totales	I.A.*	Tasa de Mortalidad*	Letalidad
Ciudad de México	996,751	49,038	1,045,789	11,614.9	544.6	4.7
Baja California Sur	51,878	2,206	54,084	6,587.1	268.7	4.1
Tabasco	115,845	5,019	120,864	4,649.2	193.1	4.2
Querétaro	83,161	5,198	88,359	3,809.3	224.1	5.9
Colima	26,583	1,845	28,428	3,565.8	231.4	6.5
Sonora	95,579	7,472	103,051	3,312.3	240.2	7.3
Nuevo León	173,368	11,667	185,035	3,254.3	205.2	6.3
San Luis Potosí	87,541	6,029	93,570	3,242.5	208.9	6.4
Quintana Roo	51,439	3,752	55,191	3,133.4	213.0	6.8
Yucatán	59,038	5,092	64,130	2,807.9	222.9	7.9
Coahuila	77,166	6,930	84,096	2,578.6	212.5	8.2
Guanajuato	147,516	11,556	159,072	2,532.7	184.0	7.3
Tamaulipas	83,738	6,146	89,884	2,442.8	167.0	6.8
Durango	41,986	2,757	44,743	2,374.1	146.3	6.2
Nayarit	27,924	2,587	30,511	2,336.0	198.1	8.5
Zacatecas	35,932	3,102	39,034	2,326.3	184.9	7.9
Aguascalientes	29,268	2,708	31,976	2,200.0	186.3	8.5
Sinaloa	60,729	8,156	68,885	2,165.1	256.3	11.8
Campeche	19,681	1,727	21,408	2,105.0	169.8	8.1
Morelos	38,657	4,191	42,848	2,074.9	203.0	9.8
Guerrero	64,365	5,543	69,908	1,905.4	151.1	7.9
Hidalgo	47,737	6,997	54,734	1,753.5	224.2	12.8
Tlaxcala	21,253	2,588	23,841	1,708.4	185.4	10.9
Puebla	99,043	13,733	112,776	1,692.1	206.1	12.2
Oaxaca	65,036	4,567	69,603	1,670.9	109.6	6.6
Chihuahua	55,614	7,796	63,410	1,652.8	203.2	12.3
Jalisco	125,130	14,903	140,033	1,649.2	175.5	10.6
Baja California	47,950	9,048	56,998	1,544.6	245.2	15.9
Michoacán	59,092	6,913	66,005	1,358.7	142.3	10.5
Veracruz	94,025	12,125	106,150	1,236.0	141.2	11.4
Estado de México	184,499	30,903	215,402	1,223.6	175.6	14.3
Chiapas	17,395	1,934	19,329	332.5	33.3	10.0
TOTAL	3,184,754	264,541	3,449,295	2,674.4	205.1	7.7

Fuente: Unidad de Inteligencia Epidemiológica en Salud, consulta: 07/09/2021

I.A*: Incidencia acumulada y tasa de mortalidad, por cada 100,000 habitantes



Tabla III.- Situación de los casos COVID-19, por municipio. Sonora, 2020-2021**

Municipio	Activos			Recuperados		Defunciones	Total
	Ambulatorios	Hospitalizados Estables	Hospitalizados Graves	Seguimiento Terminado	Curación		
Aconchi	1	0	0	6	27	5	39
Agua Prieta	14	0	3	156	1004	229	1406
Álamos	24	0	0	119	327	28	498
Altar	2	0	0	23	103	10	138
Arivechi	1	0	0	3	20	2	26
Arizpe	0	0	0	6	26	3	35
Átil	0	0	0	0	10	0	10
Bacadéhuachi	2	0	0	0	5	0	7
Bacanora	1	0	0	3	12	0	16
Bacerac	0	0	0	1	4	3	8
Bacoachi	0	0	0	7	40	7	54
Bácum	26	0	0	141	246	53	466
Banámichi	7	0	0	19	9	4	39
Baviácora	0	0	0	30	123	10	163
Bavispe	1	0	0	0	5	2	8
Benito Juárez	32	0	0	253	248	59	592
Benjamín Hill	0	0	0	19	37	7	63
Caborca	20	0	1	718	3556	206	4501
Cajeme	543	23	122	5731	9925	1401	17745
Cananea	16	0	0	185	1742	120	2063
Carbó	2	0	0	28	22	3	55
Cucurpe	0	0	0	3	9	2	14
Cumpas	0	0	0	14	50	16	80
Divisaderos	0	0	0	1	5	0	6
Empalme	67	0	0	1039	1252	158	2516
Etchojoa	27	0	0	241	598	111	977
Fronteras	1	0	0	11	18	17	47
Gral. Plutarco Elías Calles	20	0	0	111	193	28	352
Granados	0	0	0	14	37	2	53
Guaymas	53	2	15	1393	3285	481	5229
Hermosillo	561	13	79	7406	33872	2389	44320
Huachinera	0	0	0	7	1	0	8
Huásabas	0	0	0	9	10	0	19
Huatabampo	55	0	5	508	1402	183	2153
Huépac	1	0	0	1	2	2	6
Ímuris	3	0	0	19	87	23	132
La Colorada	0	0	0	2	2	1	5
Magdalena	24	0	0	148	539	82	793
Mazatán	0	0	0	1	4	1	6
Moctezuma	4	0	0	42	77	11	134
Naco	1	0	0	4	28	14	47
Nácori Chico	3	0	0	3	61	2	69
Nacozeni de García	7	0	0	120	237	58	422
Navojoa	166	3	22	1055	3341	353	4940
Nogales	39	1	14	688	4249	546	5537
Ónavas	0	0	0	0	6	0	6
Opodepe	0	0	0	4	1	1	6
Oquitoa	0	0	0	0	5	1	6
Pitiquito	6	0	0	32	273	25	336
Puerto Peñasco	40	0	2	357	517	95	1011
Quiriego	3	0	0	35	15	5	58
Rayón	0	0	0	4	8	3	15
Rosario	8	0	0	30	69	10	117
Sahuaripa	3	0	0	60	144	9	216
San Felipe de Jesús	0	0	0	1	4	1	6
San Ignacio Río Muerto	7	0	0	108	170	30	315
San Javier	4	0	0	2	6	0	12
San Luis Río Colorado	64	2	13	662	2649	544	3934
San Miguel de Horcasitas	1	0	0	26	12	5	44
San Pedro de la Cueva	0	0	0	4	8	2	14
Santa Ana	4	0	0	87	374	48	513
Santa Cruz	0	0	0	0	3	1	4
Sáric	0	0	0	2	24	5	31
Soyopa	0	0	0	1	1	0	2
Suaqui Grande	0	0	0	3	1	2	6
Tepache	0	0	0	3	7	2	12
Trincheras	0	0	0	0	14	0	14
Tubutama	1	0	0	4	6	0	11
Ures	2	0	0	35	83	10	130
Villa Hidalgo	0	0	0	0	9	7	16
Villa Pesqueira	0	0	0	1	6	0	7
Yécora	6	0	0	28	53	2	89
Total	1873	44	276	21777	71318	7440	102728

**Fuente: Unidad de Inteligencia Epidemiológica y Emergencias en Salud, consulta: 07/09/2021



Tabla IV. Distribución de casos COVID-19 pediátricos. Sonora, 2020-2021

Municipio	Casos no fatales	Defunciones	Incidencia*	Tasa de mortalidad**
Empalme	246	0	1623.0	0.0
Granados	4	0	1433.7	0.0
Moctezuma	15	0	1215.6	0.0
Caborca	148	3	1166.7	236.5
Hermosillo	1174	1	1029.8	8.8
Benito Juárez	31	0	977.6	0.0
Banámichi	4	1	950.1	2375.3
Magdalena	39	0	840.5	0.0
Baviácora	9	0	834.9	0.0
Átil	1	0	781.3	0.0
San Javier	1	0	740.7	0.0
Rosario	10	0	723.6	0.0
Cananea	59	0	657.8	0.0
Ures	8	0	634.4	0.0
Bacanora	1	0	625.0	0.0
Nácori Chico	3	0	572.5	0.0
Cajeme	591	0	519.8	0.0
Santa Ana	18	1	496.7	275.9
Bacoachi	2	0	471.7	0.0
Plutarco Elías Calles	22	0	383.3	0.0
Arivechi	1	0	380.2	0.0
Etchojoa	58	0	341.4	0.0
Cumpas	3	0	323.3	0.0
Guaymas	132	1	312.4	23.7
Suaqui Grande	1	0	284.9	0.0
Puerto Peñasco	28	1	282.0	100.7
San Luis Río Colorado	75	0	280.6	0.0
Navojoa	121	0	274.0	0.0
Bácum	17	0	272.8	0.0
Álamos	17	0	245.9	0.0
Trincheras	1	0	245.1	0.0
Quiriego	2	0	233.4	0.0
San Pedro de la Cueva	1	0	229.4	0.0
Nogales	147	1	210.2	14.3
San Ignacio Río Muerto	8	0	202.0	0.0
Nacoziari de García	7	0	187.8	0.0
Sahuaripa	10	0	151.4	0.0
Agua Prieta	32	0	127.9	0.0
Rayón	1	0	119.2	0.0
Yécora	4	0	118.3	0.0
Pitiquito	10	0	91.1	0.0
Altar	2	0	70.1	0.0
Ímuris	4	0	62.8	0.0
San Miguel de Horcasitas	2	0	55.3	0.0
Huatabampo	28	0	22.0	0.0
Huásabas	1	0	9.3	0.0
Total	3099	9	400.1	11.6

Fuente: Unidad de Inteligencia Epidemiológica y Emergencias en Salud, consulta: 07/09/2021. * Casos por cada 100,000 habitantes menores de 15 años de edad. ** Tasa de mortalidad por 1 millón de habitantes menores de 15 años de edad

Tabla V. Distribución de casos COVID-19 en embarazadas. Sonora, 2020-2021

Municipio	Casos no fatales	Defunciones	Incidencia*	Tasa de mortalidad**
Cajeme	120	2	748.8	124.8
San Pedro de la Cueva	1	0	263.9	0.0
Cananea	20	0	211.6	0.0
Pitiquito	5	0	184.6	0.0
Santa Ana	8	0	166.2	0.0
Caborca	42	0	162.1	0.0
Aconchi	1	0	142.7	0.0
Altar	4	0	142.3	0.0
Sáric	1	0	133.9	0.0
Nacoziari de García	5	0	128.5	0.0
Magdalena	10	0	106.6	0.0
Hermosillo	264	4	105.1	15.9
San Luis Río Colorado	56	1	100.2	17.9
Puerto Peñasco	16	0	81.8	0.0
Nogales	55	1	75.5	13.7
Guaymas	34	0	74.0	0.0
Moctezuma	1	0	72.7	0.0
Benjamín Hill	1	0	72.5	0.0
Huatabampo	16	0	71.5	0.0
Carbó	1	0	64.0	0.0
Benito Juárez	4	0	63.4	0.0
Agua Prieta	16	0	61.8	0.0
Plutarco Elías Calles	3	0	59.0	0.0
Álamos	4	0	57.3	0.0
Ímuris	2	0	51.2	0.0
San Ignacio Río Muerto	2	0	49.0	0.0
Bácum	3	0	45.8	0.0
Ures	1	0	42.4	0.0
Navojoa	18	0	37.6	0.0
San Miguel de Horcasitas	1	0	35.9	0.0
Empalme	18	0	14.3	0.0
Etchojoa	2	0	11.4	0.0
Total	735	8	88.8	9.7

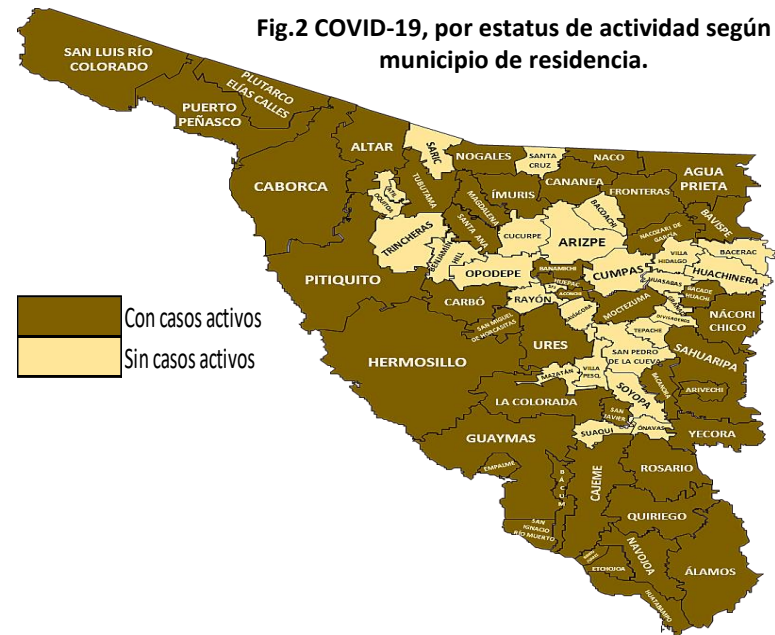
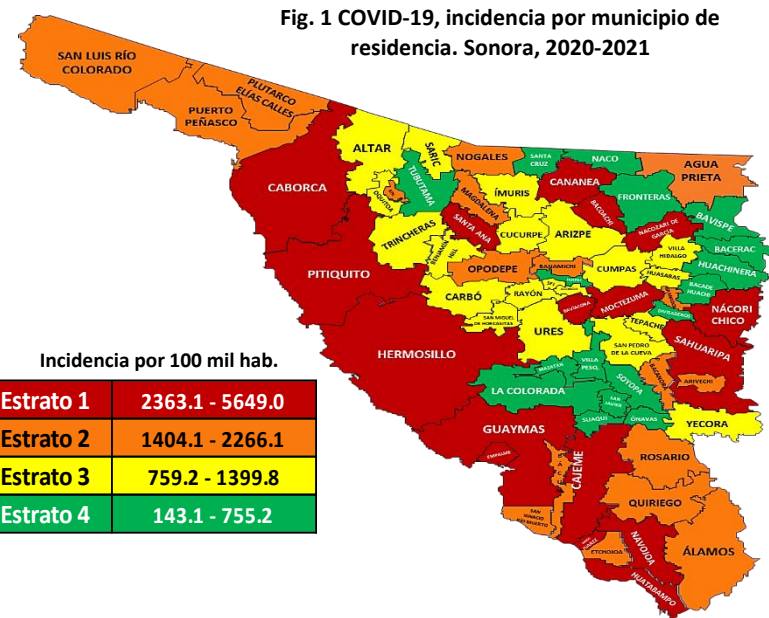
Fuente: Unidad de Inteligencia Epidemiológica y Emergencias en Salud, consulta: 07/09/2021

* Casos por cada 100,000 mujeres de 15 a 49 años ** Tasa de mortalidad por 1 millón de mujeres de 15 a 49 años

Casos de COVID-19 en el Estado de Sonora	
Número de Positivos	102,728
Número de Alta Sanitaria	63,346
Número de personas que se han hecho pruebas	204,507
Casos totales	102,728
Defunciones	7,440

Pruebas positivas hechas por tipo de laboratorio del Estado de Sonora	
Laboratorios Privados (Detectados)	10,690
Laboratorio Estatal de Salud Pública	32,814
Laboratorio de otra institución pública	10,202
Asociación Clínico – Epidemiológica	19,318
Pruebas antigénicas	29,704

Casos de COVID-19 en regiones seleccionadas	Casos totales	Defunciones
MEX	3,449,295	264,541
SON	102,728	7,440
EUA	40,345,484	649,299
ARIZONA	1,037,012	19,079



FUENTE: DGPROSPE/SSS. Al 07 de septiembre de 2021

Distribución de los casos COVID-19 por variables seleccionadas. Sonora, 2020-2021

Fig. 3. COVID-19. Casos (n=102,728) grupo de edad. Sonora, 2020-2021

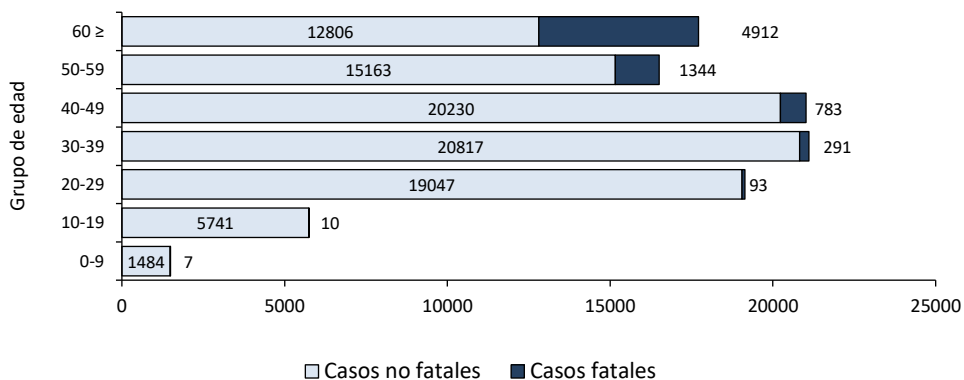


Fig. 4. COVID-19. Casos (n=102,728) confirmados por Jurisdicción Sanitaria. Sonora, 2020-2021

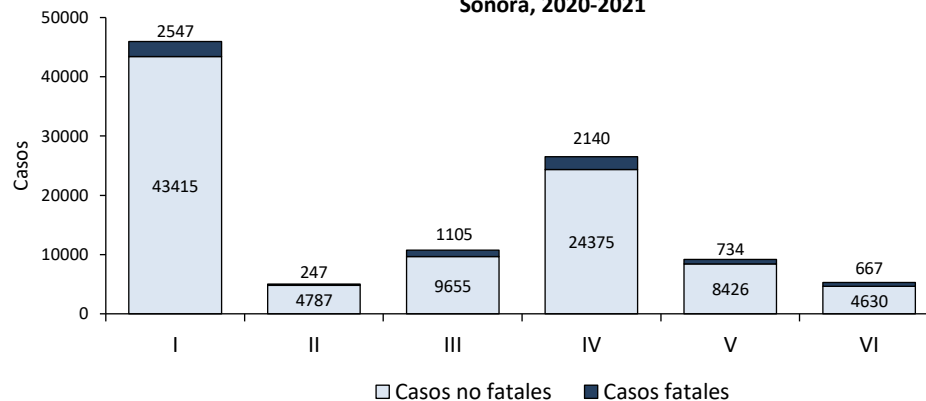


Fig. 5. COVID-19. Casos (n=102,728) por sexo y antecedente de comorbilidad. Sonora, 2020-2021

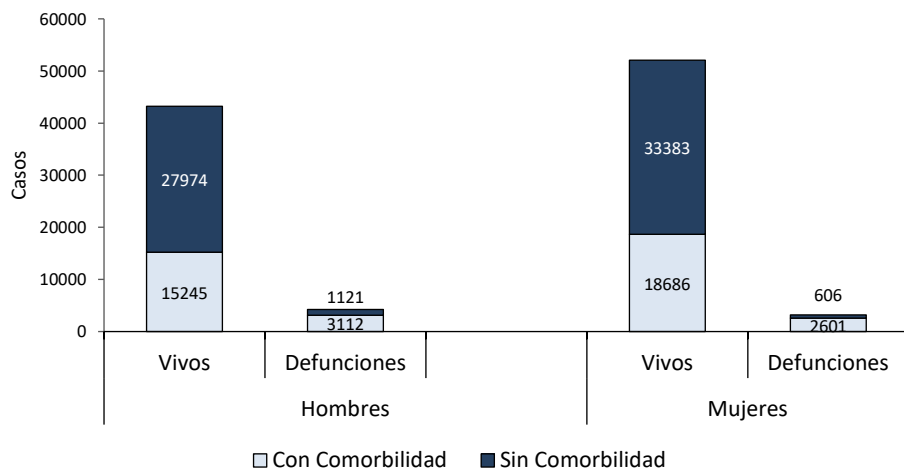
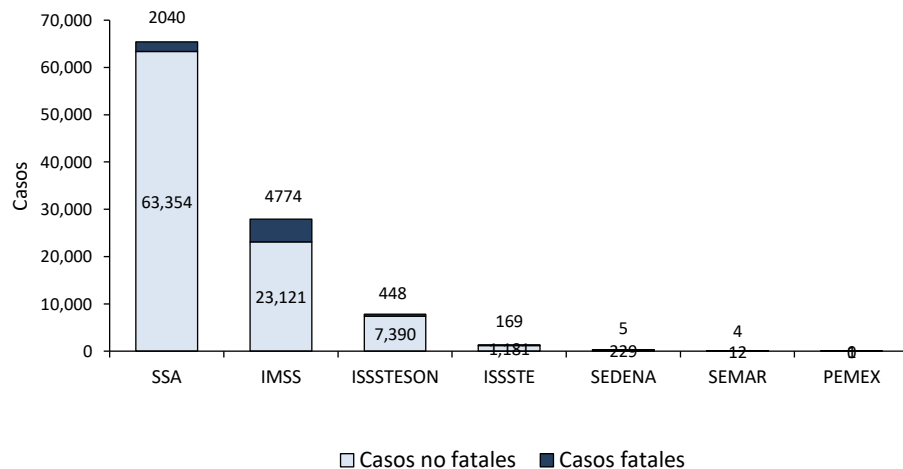


Fig. 6. COVID-19. Casos confirmados (n=102,728) por derechohabencia. Sonora, 2020-2021



FUENTE: DGPROSPE/SSS. Al 07 de septiembre de 2021