



Nota técnica 22:30 horas. 06 de septiembre de 2021

## Situación de la infección respiratoria aguda por SARS-CoV-2, COVID-19

- El día de hoy se confirmaron 7,504 casos de COVID-19 en México, acumulándose **3,428,384 (Tabla II)**
- Los casos ambulatorios acumulados son 2,879,630 (84%) y 548,754 (16%) hospitalizados, de estos 42,461 (8%) ingresaron a UCI y 69,729 (13%) requirieron intubación
- **La mediana de edad es de 40 años**, con rango entre 0 y 121 años; 50% (1,713,924) ha ocurrido en varones y 50% (1,714,460) en mujeres
- **Se reportaron 272 defunciones, acumulándose 263,140 en el país, para una letalidad de 7.7%**. Todos los estados registran muertes, los de mayor volumen son: Ciudad de México (48,862), Estado de México (30,811), Jalisco (14,822), Puebla (13,626) y Veracruz (12,053); detalles en la Tabla II. **La mediana de edad de las defunciones es de 64 años**, con rango entre 0 y 121 años. El 62% (163,410) ocurrió en hombres y el 38% (99,730) en mujeres
- **Este día se confirmaron 73 casos de COVID-19 en Sonora y 15 defunciones**, que ocurrieron entre el 04 de febrero y 04 de septiembre del año en curso. A la fecha, se acumulan **102,234** casos de la enfermedad
- **Las defunciones sucedieron** en 10 hombres y 5 mujeres, entre 27 y 90 años. **Trece de estas defunciones no estaban vacunadas contra SARS-CoV-2, uno contaba con esquema parcial y 1 tenía esquema completo**. Nueve fueron confirmadas por prueba antigénica, 5 por qPCR y 1 por dictamen de comité de mortalidad. Eran derechohabientes del IMSS (8), ISSSTE (5) y SSA (2). Residían en los municipios de Cajeme (5) y Hermosillo y Navojoa (3 cada uno); Agua Prieta, Caborca, Cajeme y Rosario (1 cada uno)
- **Seis de las 15 defunciones tenían antecedente de enfermedad crónica**. El tiempo transcurrido entre la fecha de inicio de síntomas y la atención médica fue de 7 (0 – 21) días, y entre el comienzo de síntomas y la defunción fue de 16 (2 - 36) días
- A la fecha, se acumulan **7,395 muertes por COVID-19 en Sonora, para una letalidad de 7.2%**, inferior a la media del país que es de 7.7%. Al momento, 3,188 (43%) sucedieron en mujeres y 4,207 (57%) en hombres. Cuatro mil setecientos cincuenta y dos (64%) corresponden al IMSS, 2,029 (27%) a la SSA, 436 (6%) al ISSSTESON, 169 (2%) al ISSSTE, SEDENA (5) y SEMAR (4)
- **Cinco municipios concentran más de dos tercios (72%) de las muertes: Hermosillo (2,374; 32%), Cajeme (1,395; 19%), Nogales (546; 7%), San Luis Río Colorado (543; 7%), y Guaymas (473; 6%)**; el resto se distribuye en 54 municipios (tabla I)
- **La letalidad en personas mayores de 60 años, es de 28%** (4886/17626); mientras **en menores de 60 años, es de 3%** (2509/84608). En 23% de las defunciones (1712/7395) no hubo antecedente de enfermedades crónicas
- **Los casos no fatales (66) de este día** acontecieron en 33 (50%) mujeres y 33 (50%) hombres; cuya edad oscila entre 9 y 88 años. Residen en los municipios de San Luis Río Colorado (20), Hermosillo (18), Cajeme (10), Benito Juárez (6), Guaymas,



- **Dos mil treinta y cinco (1%) de las 263,140 muertes ocurrieron en menores de 25 años, para una letalidad de 0.4%; 98,734 (38%) en personas entre 25 y 59 años con letalidad de 4.2%, y 162,371 (62%) en persona mayores de 60 años, con letalidad de 29.9% en este grupo.** Los principales factores de riesgo asociados a las defunciones han sido hipertensión (44%), diabetes (37%) y obesidad (22%). **El 29% (77,302) de las defunciones ocurrió en personas sin factores de riesgo u otras comorbilidades**
- A la fecha, la Organización Mundial de la Salud (OMS) ha confirmado **220,563,227 casos de COVID-19 en el mundo**, 39,831,318 (18%) sucedieron en Estados Unidos; 33,027,621 (15%) en India; 20,877,864 (10%) en Brasil; 7,030,455 (3%) en Rusia y 6,978,130 (3%) en Reino Unido; en la región de las Américas se han registrado 85,057,030 (39%) casos; Estados Unidos (39,668,869), Brasil (20,877,864) y Argentina (5,202,405) son los países con más volumen en la región

Huatabampo y Rosario (3 cada uno); Nogales (2) y Empalme (1). Son derechohabientes de la IMSS (36, 55%), SSA (29, 44%) e ISSSTESON (1, 1%)

- **Hoy se confirmaron 4 casos pediátricos**, en 2 niñas y 2 niños entre 9 y 14 años; viven en los municipios de San Luis Río Colorado (2), Hermosillo y Rosario (1 cada uno). Son derechohabientes de la SSA (3), IMSS (1). Son casos leves de manejo ambulatorio. **Se acumulan 3,079 casos en el grupo.** Cuarenta y seis municipios registran casos (tabla IV)
- **Este día se confirmó 1 caso en embarazada**, de 21 años, residente de San Luis Río Colorado, derechohabiente del IMSS; es un caso leve de manejo ambulatorio. **Cuenta con esquema completo de vacunación vs. SARS-Cov-2. Se acumulan 741 casos de COVID-19 en el grupo.** La distribución por municipio de residencia se muestra en la tabla V
- **Hoy no se confirmaron casos en trabajadores de la salud (TDS).** **Se acumulan 8,634 TDS infectados**, distribuidos como sigue: IMSS (3,722; 43%), SSA (3,488; 40%), ISSSTESON (1,066; 12%), ISSSTE (349; 4%) y SEDENA (9)
- **Ocho (12%) de los casos no fatales del día fueron hospitalizados:** 2 se reportan estables y 6 en condiciones graves dependientes de oxígeno, aunque no en estado crítico. **Cinco de los pacientes hospitalizados no cuentan con vacunación contra SARS-CoV-2; y 3 tienen esquema completo.** El resto (58) corresponde a casos ambulatorios. **Hoy fueron dados de alta por mejoría 13 pacientes** de hospital, **se acumulan 8,451 egresos** por mejoría de COVID-19 grave
- **Hermosillo es el municipio con el mayor número de casos con 44,170 (43%);** seguido por Cajeme (17,604; 17%), Nogales (5,527; 5%), Guaymas (5,200; 5%), Navojoa (4,892; 5%), Caborca (4,497; 4%), San Luis Río Colorado (3,915; 4%), Empalme (2,507; 2%), Huatabampo (2,138; 2%) Cananea (2,061; 2%), y Agua Prieta (1,402; 1%). El resto se distribuye en 61 municipios, detalles en la tabla I
- Por otra parte, 55,008 (54%) casos sucedieron en mujeres y 47,226 (46%) en hombres. Respecto a la institución médica, 65,108 (64%) corresponden a la Secretaría de Salud; 27,703 (27%) al IMSS; 7,825 (8%) al ISSSTESON; 1,347 (1%) al ISSSTE; 234 a SEDENA, 16 a SEMAR y 1 a PEMEX. Las figuras 1-6 especifican características asociadas a la epidemia en Sonora. La condición clínica de los casos se puede consultar en la tabla III



- **Cincuenta y cuatro naciones y territorios latinoamericanos han confirmado casos: Brasil (20,877,864), Argentina (5,202,405), Colombia (4,916,980), México (3,428,384) Perú (2,154,132), Chile (1,641,091), Cuba (689,674), Ecuador (503,767), Bolivia (492,509) y Guatemala (486,819) son los países con más casos**
- **A nivel mundial se han registrado 4,565,483 defunciones, para una letalidad global de 2.1%. Cinco países han registrado el mayor número de muertes: en Estados Unidos han ocurrido 644,848 fallecimientos, con letalidad de 1.6%; Brasil han fallecido 583,362 individuos, para una letalidad de 2.8%; India han fallecido 440,752 y su letalidad es de 1.3%; México registró 263,140 defunciones, con letalidad de 7.7%; y en Perú fallecieron 198,447 personas para una letalidad de 9.2%; mientras que en el resto de los países murieron 2,438,326 sujetos**

- Al momento, **23,195** (23%) fueron clasificados como **casos leves de COVID-19** de manejo ambulatorio; de estos, 18,991 (82%) se han recuperado clínicamente pues han pasado más de 14 días desde el inicio de los síntomas y 4,204 (18%) permanecen activos<sup>1</sup>; además, **71,318 (73%) personas se han curado**. Por otra parte **326 (0.3%) están hospitalizados**: 44 de ellos estables, 221 graves dependientes de oxígeno, y 61 en condiciones críticas intubados; así como las **7,395 defunciones**
- En total se han estudiado 203,034 casos sospechosos, 102,234 (50%) de ellos fueron confirmados y 100,800 (50%) fueron descartados por laboratorio
- La estrategia ANTICIPA, **ha beneficiado a 115,181 personas** que recibieron atención médica integral en los 18 centros dispuestos en el estado. A **46,900 (41%) pacientes se les hizo prueba de PCR**. También se identificaron **65,819 pacientes con sintomatología compatible con COVID-19 u otro padecimiento respiratorio agudo**. Se entregó un paquete de **medicamentos para su cuadro respiratorio a 113,825** pacientes; adicionalmente, **se han realizado 78,539 pruebas rápidas** para detectar exposición al virus, de ellas, **29,110 (37%) fueron reactivas**. ANTICIPA privilegia la atención de personas vulnerables, sin importar su derechohabiencia, especialmente mujeres embarazadas y adultos mayores de 60 años; a la fecha 35% de las consultas se otorgaron a personas de varias instituciones de seguridad social

1/ Se refiere a pacientes que tienen una segunda muestra positiva o que comenzaron síntomas después del 16 de agosto de 2021



**Tabla I.- Incidencia de COVID-19 por municipio de residencia. Sonora 2020-2021\*\***

Municipio	Casos no fatales	Incidencia ^	Defunciones	Mortalidad	Letalidad	Total
Cananea	1941	5643.5	120	328.6	5.8	2061
Hermosillo	41796	4776.4	2374	256.7	5.4	44170
Caborca	4293	4631.4	204	210.1	4.5	4497
Baviácora	153	4205.4	10	258.0	6.1	163
Empalme	2352	4067.4	155	251.5	6.2	2507
Granados	51	3899.9	2	147.2	3.8	53
Cajeme	16209	3711.8	1395	294.1	7.9	17604
Sahuaripa	207	3269.8	9	136.2	4.2	216
Pitiquito	311	3170.7	25	235.9	7.4	336
Guaymas	4727	2981.0	473	271.2	9.1	5200
Nácori Chico	67	2872.6	2	83.3	2.9	69
Nacoziari de García	359	2860.7	58	397.9	13.9	417
Bacoachi	47	2815.4	7	365.0	13.0	54
Santa Ana	465	2777.9	48	259.9	9.4	513
Navojoa	4542	2686.6	350	192.2	7.2	4892
Moctezuma	123	2499.1	11	205.1	8.2	134
Huatabampo	1957	2382.8	181	201.7	8.5	2138
Benito Juárez	532	2359.1	59	235.5	10.0	591
Magdalena	702	2208.4	82	231.0	10.5	784
Nogales	4981	2121.3	546	209.6	9.9	5527
Rosario	107	2072.3	10	177.1	8.5	117
Arivechi	24	1966.7	2	151.3	7.7	26
San Ignacio Río Muerto	282	1951.1	30	187.6	9.6	312
San Luis Río Colorado	3372	1866.1	543	258.8	13.9	3915
Gral. Plutarco Elías Calles	318	1791.4	28	145.0	8.1	346
Banámichi	29	1769.4	4	214.5	12.1	33
Huásabas	19	1769.1	0	0.0	0.0	19
Bácum	405	1745.0	52	198.6	11.4	457
Álamos	467	1712.7	27	93.6	5.5	494
Átil	10	1647.4	0	0.0	0.0	10
San Javier	12	1578.9	0	0.0	0.0	12
Quiriego	53	1543.8	5	133.1	8.6	58
Agua Prieta	1173	1502.3	229	245.4	16.3	1402
Bacanora	16	1423.5	0	0.0	0.0	16
Etchojoa	864	1399.9	110	158.1	11.3	974
Ónavas	6	1395.3	0	0.0	0.0	6
Puerto Peñasco	905	1388.0	94	130.6	9.4	999
Yécora	87	1361.7	2	30.6	2.2	89
Altar	128	1335.5	10	96.8	7.2	138
Aconchi	34	1314.5	5	168.5	12.8	39
Cururpe	12	1245.6	2	177.9	14.3	14
Ures	119	1239.3	10	96.1	7.8	129
San Felipe	5	1227.0	1	204.5	16.7	6
Oquitoa	5	1188.1	1	198.0	16.7	6
Benjamín Hill	56	1104.9	7	122.8	11.1	63
Cumpas	64	1100.3	16	220.1	20.0	80
Arizpe	32	1058.7	3	90.7	8.6	35
Sáric	26	1029.2	5	166.0	16.1	31
Ímuris	109	895.5	23	156.0	17.4	132
Rayón	12	877.7	3	175.5	20.0	15
Carbó	50	836.2	3	47.3	5.7	53
Villa Hidalgo	9	808.9	7	353.9	43.8	16
Tepache	10	761.4	2	126.9	16.7	12
San Pedro de la Cueva	12	759.2	2	108.5	14.3	14
Trincheras	14	743.1	0	0.0	0.0	14
Naco	33	649.4	14	193.4	29.8	47
Divisaderos	6	609.8	0	0.0	0.0	6
Tubutama	11	595.6	0	0.0	0.0	11
Villa Pesqueira	7	553.4	0	0.0	0.0	7
Huachinera	8	520.8	0	0.0	0.0	8
Suaqui Grande	5	505.1	1	84.2	16.7	6
Bacerac	5	473.9	3	177.7	37.5	8
Huépac	4	463.7	2	154.6	33.3	6
Bacadéhuachi	6	461.9	0	0.0	0.0	6
Fronteras	30	460.4	17	166.5	36.2	47
Bavispe	5	423.7	2	121.1	28.6	7
Mazatán	5	420.5	1	70.1	16.7	6
San Miguel de Horcasitas	39	398.2	5	45.3	11.4	44
La Colorada	4	292.7	1	58.5	20.0	5
Opodepe	5	186.1	1	31.0	16.7	6
Santa Cruz	3	173.8	1	43.5	25.0	4
Soyopa	2	143.1	0	0.0	0.0	2
<b>Total</b>	<b>94839</b>	<b>3286.1</b>	<b>7395</b>	<b>237.7</b>	<b>7.2</b>	<b>102234</b>

\*\*Fuente: Unidad de Inteligencia Epidemiológica y Emergencias en Salud, consulta: 05/09/2021

^ Casos por cada 100,000 habitantes



**Tabla II.- Covid-19 en México \*\***

Estado	Casos no fatales	Defunciones	Casos totales	I.A.*	Tasa de Mortalidad*	Letalidad
Ciudad de México	992,793	48,862	1,041,655	11,569.0	542.7	4.7
Baja California Sur	51,789	2,198	53,987	6,575.3	267.7	4.1
Tabasco	114,599	4,980	119,579	4,599.8	191.6	4.2
Querétaro	82,603	5,163	87,766	3,783.8	222.6	5.9
Colima	26,165	1,817	27,982	3,509.8	227.9	6.5
<b>Sonora</b>	<b>94,439</b>	<b>7,395</b>	<b>102,234</b>	<b>3,286.1</b>	<b>237.7</b>	<b>7.2</b>
Nuevo León	172,189	11,559	183,748	3,231.7	203.3	6.3
San Luis Potosí	86,922	5,977	92,899	3,219.3	207.1	6.4
Quintana Roo	51,275	3,729	55,004	3,122.8	211.7	6.8
Yucatán	58,567	5,066	63,633	2,786.1	221.8	8.0
Coahuila	76,685	6,887	83,572	2,562.6	211.2	8.2
Guanajuato	146,494	11,523	158,017	2,515.9	183.5	7.3
Tamaulipas	82,989	6,104	89,093	2,421.3	165.9	6.9
Durango	41,814	2,726	44,540	2,363.3	144.6	6.1
Zacatecas	35,853	3,081	38,934	2,320.4	183.6	7.9
Nayarit	27,685	2,572	30,257	2,316.5	196.9	8.5
Aguascalientes	29,072	2,703	31,775	2,186.2	186.0	8.5
Sinaloa	60,539	8,096	68,635	2,157.2	254.5	11.8
Campeche	19,512	1,709	21,221	2,086.6	168.0	8.1
Morelos	38,320	4,141	42,461	2,056.2	200.5	9.8
Guerrero	63,667	5,514	69,181	1,885.6	150.3	8.0
Hidalgo	47,354	6,956	54,310	1,739.9	222.9	12.8
Tlaxcala	20,965	2,581	23,546	1,687.2	184.9	11.0
Puebla	98,624	13,626	112,250	1,684.2	204.4	12.1
Oaxaca	64,368	4,546	68,914	1,654.4	109.1	6.6
Chihuahua	55,462	7,788	63,250	1,648.6	203.0	12.3
Jalisco	123,502	14,822	138,324	1,629.1	174.6	10.7
Baja California	47,785	9,036	56,821	1,539.8	244.9	15.9
Michoacán	58,787	6,854	65,641	1,351.3	141.1	10.4
Veracruz	93,066	12,053	105,119	1,224.0	140.3	11.5
Estado de México	183,507	30,811	214,318	1,217.5	175.0	14.4
Chiapas	17,261	1,920	19,181	330.0	33.0	10.0
<b>TOTAL</b>	<b>3,165,244</b>	<b>263,140</b>	<b>3,428,384</b>	<b>2,658.2</b>	<b>204.0</b>	<b>7.7</b>

Fuente: Unidad de Inteligencia Epidemiológica en Salud, consulta: 05/09/2021

I.A\*: Incidencia acumulada y tasa de mortalidad, por cada 100,000 habitantes



**Tabla III.- Situación de los casos COVID-19, por municipio. Sonora, 2020-2021\*\***

Municipio	Activos			Recuperados		Defunciones	Total
	Ambulatorios	Hospitalizados Estables	Hospitalizados Graves	Seguimiento Terminado	Curación		
Aconchi	1	0	0	6	27	5	39
Agua Prieta	19	0	3	147	1004	229	1402
Álamos	38	0	0	102	327	27	494
Altar	3	0	0	22	103	10	138
Arivechi	2	0	0	2	20	2	26
Arizpe	0	0	0	6	26	3	35
Átil	0	0	0	0	10	0	10
Bacadéhuachi	1	0	0	0	5	0	6
Bacanora	1	0	0	3	12	0	16
Bacerac	0	0	0	1	4	3	8
Bacoachi	0	0	0	7	40	7	54
Bácum	39	0	0	120	246	52	457
Banámichi	1	0	0	19	9	4	33
Baviácora	0	0	0	30	123	10	163
Bavispe	0	0	0	0	5	2	7
Benito Juárez	73	0	0	211	248	59	591
Benjamin Hill	2	0	0	17	37	7	63
Caborca	41	0	1	695	3556	204	4497
Cajeme	1168	22	121	4973	9925	1395	17604
Cananea	25	0	0	174	1742	120	2061
Carbó	5	0	0	23	22	3	53
Cucurpe	0	0	0	3	9	2	14
Cumpas	1	0	0	13	50	16	80
Divisaderos	0	0	0	1	5	0	6
Empalme	152	0	0	948	1252	155	2507
Etchojoa	56	0	0	210	598	110	974
Fronteras	1	0	0	11	18	17	47
Gral. Plutarco Elías Calles	24	0	0	101	193	28	346
Granados	2	0	0	12	37	2	53
Guaymas	97	2	21	1322	3285	473	5200
Hermosillo	1288	13	79	6544	33872	2374	44170
Huachinera	0	0	0	7	1	0	8
Huásabas	4	0	0	5	10	0	19
Huatabampo	97	1	6	451	1402	181	2138
Huépac	1	0	0	1	2	2	6
Ímuris	7	0	0	15	87	23	132
La Colorada	0	0	0	2	2	1	5
Magdalena	41	0	0	122	539	82	784
Mazatán	1	0	0	0	4	1	6
Moctezuma	10	0	0	36	77	11	134
Naco	1	0	0	4	28	14	47
Nácori Chico	3	0	0	3	61	2	69
Nacoziari de García	4	0	0	118	237	58	417
Navojoa	262	3	22	914	3341	350	4892
Nogales	88	1	14	629	4249	546	5527
Ónavas	0	0	0	0	6	0	6
Opodepe	0	0	0	4	1	1	6
Oquitoa	0	0	0	0	5	1	6
Pitiquito	8	0	0	30	273	25	336
Puerto Peñasco	71	0	0	317	517	94	999
Quiriego	10	0	0	28	15	5	58
Rayón	0	0	0	4	8	3	15
Rosario	24	0	0	14	69	10	117
Sahuaripa	12	0	0	51	144	9	216
San Felipe de Jesús	0	0	0	1	4	1	6
San Ignacio Río Muerto	18	0	0	94	170	30	312
San Javier	4	0	0	2	6	0	12
San Luis Río Colorado	138	2	15	568	2649	543	3915
San Miguel de Horcasitas	3	0	0	24	12	5	44
San Pedro de la Cueva	0	0	0	4	8	2	14
Santa Ana	14	0	0	77	374	48	513
Santa Cruz	0	0	0	0	3	1	4
Sáric	1	0	0	1	24	5	31
Soyopa	0	0	0	1	1	0	2
Suaqui Grande	0	0	0	4	1	1	6
Tepache	0	0	0	3	7	2	12
Trincheras	0	0	0	0	14	0	14
Tubutama	1	0	0	4	6	0	11
Ures	5	0	0	31	83	10	129
Villa Hidalgo	0	0	0	0	9	7	16
Villa Pesqueira	0	0	0	1	6	0	7
Yécora	10	0	0	24	53	2	89
<b>Total</b>	<b>3878</b>	<b>44</b>	<b>282</b>	<b>19317</b>	<b>71318</b>	<b>7395</b>	<b>102234</b>

\*\*Fuente: Unidad de Inteligencia Epidemiológica y Emergencias en Salud, consulta: 05/09/2021



**Tabla IV. Distribución de casos COVID-19 pediátricos. Sonora, 2020-2021**

Municipio	Casos no fatales	Defunciones	Incidencia*	Tasa de mortalidad**
Empalme	246	0	1623.0	0.0
Granados	4	0	1433.7	0.0
Moctezuma	15	0	1215.6	0.0
Caborca	147	3	1158.8	236.5
Hermosillo	1164	1	1021.0	8.8
Benito Juárez	31	0	977.6	0.0
Banámichi	4	1	950.1	2375.3
Baviácora	9	0	834.9	0.0
Magdalena	37	0	797.4	0.0
Átil	1	0	781.3	0.0
San Javier	1	0	740.7	0.0
Rosario	10	0	723.6	0.0
Cananea	59	0	657.8	0.0
Ures	8	0	634.4	0.0
Bacanora	1	0	625.0	0.0
Nácori Chico	3	0	572.5	0.0
Cajeme	583	0	512.8	0.0
Santa Ana	18	1	496.7	275.9
Bacoachi	2	0	471.7	0.0
Plutarco Elías Calles	22	0	383.3	0.0
Arivechi	1	0	380.2	0.0
Etchojoa	58	0	341.4	0.0
Cumpas	3	0	323.3	0.0
Guaymas	131	1	310.1	23.7
Suaqui Grande	1	0	284.9	0.0
Puerto Peñasco	28	1	282.0	100.7
San Luis Río Colorado	74	0	276.9	0.0
Navojoa	118	0	267.2	0.0
Bácum	16	0	256.8	0.0
Álamos	17	0	245.9	0.0
Trincheras	1	0	245.1	0.0
Quiriego	2	0	233.4	0.0
San Pedro de la Cueva	1	0	229.4	0.0
Nogales	147	1	210.2	14.3
San Ignacio Río Muerto	8	0	202.0	0.0
Sahuaripa	10	0	151.4	0.0
Nacoazari de García	5	0	134.2	0.0
Agua Prieta	32	0	127.9	0.0
Rayón	1	0	119.2	0.0
Yécora	4	0	118.3	0.0
Pitiquito	10	0	91.1	0.0
Altar	2	0	70.1	0.0
Ímuris	4	0	62.8	0.0
San Miguel de Horcasitas	2	0	55.3	0.0
Huatabampo	28	0	22.0	0.0
Huásabas	1	0	9.3	0.0
<b>Total</b>	<b>3070</b>	<b>9</b>	<b>396.3</b>	<b>11.6</b>

Fuente: Unidad de Inteligencia Epidemiológica y Emergencias en Salud, consulta: 05/09/2021. \*Casos por cada 100,000 habitantes menores de 15 años de edad. \*\*Tasa de mortalidad por 1 millón de habitantes menores de 15 años de edad.

**Tabla V. Distribución de casos COVID-19 en embarazadas. Sonora, 2020-2021**

Municipio	Casos no fatales	Defunciones	Incidencia*	Tasa de mortalidad**
Cajeme	119	2	742.6	124.8
San Pedro de la Cueva	1	0	263.9	0.0
Cananea	20	0	211.6	0.0
Pitiquito	5	0	184.6	0.0
Santa Ana	8	0	166.2	0.0
Caborca	42	0	162.1	0.0
Aconchi	1	0	142.7	0.0
Altar	4	0	142.3	0.0
Sáric	1	0	133.9	0.0
Nacoazari de García	5	0	128.5	0.0
Magdalena	10	0	106.6	0.0
Hermosillo	263	4	104.7	15.9
San Luis Río Colorado	57	1	102.0	17.9
Puerto Peñasco	16	0	81.8	0.0
Nogales	55	1	75.5	13.7
Moctezuma	1	0	72.7	0.0
Benjamín Hill	1	0	72.5	0.0
Guaymas	33	0	71.8	0.0
Huatabampo	16	0	71.5	0.0
Carbó	1	0	64.0	0.0
Benito Juárez	4	0	63.4	0.0
Agua Prieta	16	0	61.8	0.0
Plutarco Elías Calles	3	0	59.0	0.0
Álamos	4	0	57.3	0.0
Ímuris	2	0	51.2	0.0
San Ignacio Río Muerto	2	0	49.0	0.0
Bácum	3	0	45.8	0.0
Ures	1	0	42.4	0.0
Navojoa	18	0	37.6	0.0
San Miguel de Horcasitas	1	0	35.9	0.0
Empalme	18	0	14.3	0.0
Etchojoa	2	0	11.4	0.0
<b>Total</b>	<b>733</b>	<b>8</b>	<b>88.6</b>	<b>9.7</b>

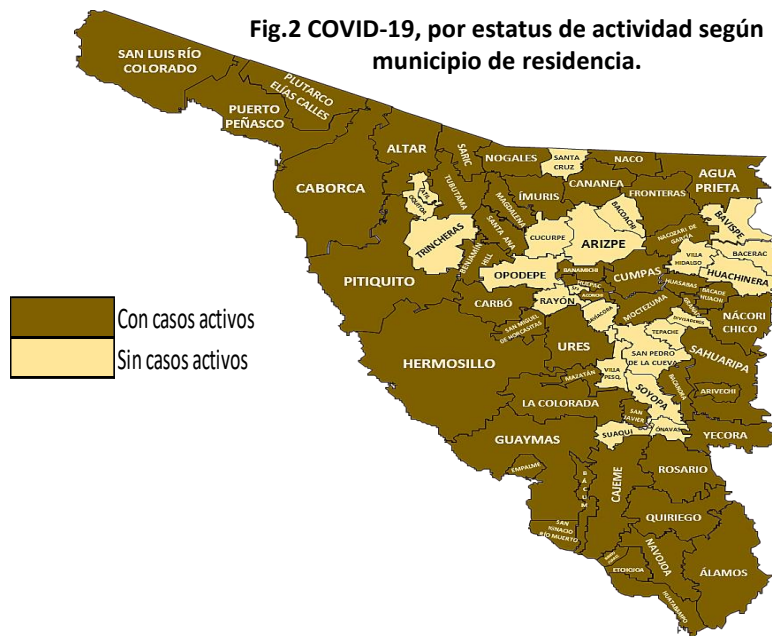
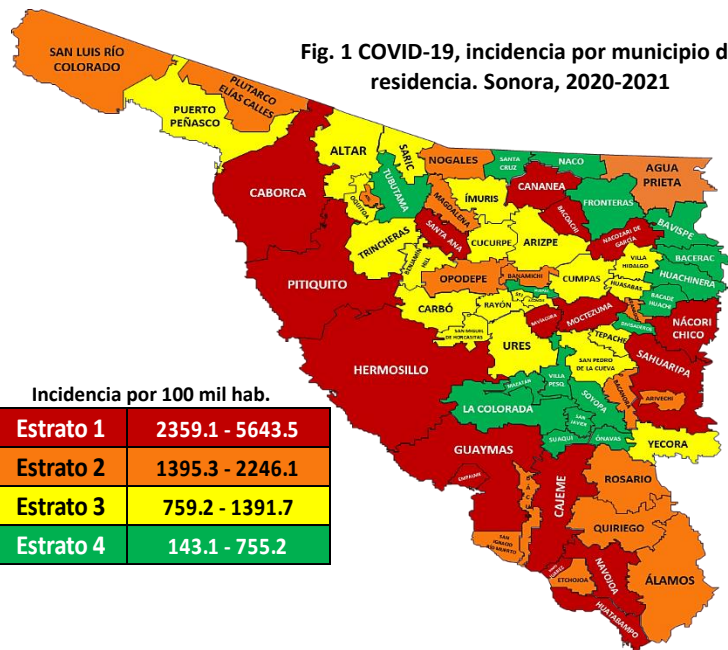
Fuente: Unidad de Inteligencia Epidemiológica y Emergencias en Salud, consulta: 05/09/2021

\* Casos por cada 100,000 mujeres de 15 a 49 años \*\* Tasa de mortalidad por 1 millón de mujeres de 15 a 49 años



Casos de COVID-19 en el Estado de Sonora	
Número de Positivos	102,234
Número de Alta Sanitaria	63,346
Número de personas que se han hecho pruebas	203,034
Casos totales	102,234
Defunciones	7,395
Pruebas positivas hechas por tipo de laboratorio del Estado de Sonora	
Laboratorios Privados (Detectados)	10,679
Laboratorio Estatal de Salud Pública	32,699
Laboratorio de otra institución pública	10,135
Asociación Clínico – Epidemiológica	19,301
Pruebas antigénicas	29,420

Casos de COVID-19 en regiones seleccionadas	Casos totales	Defunciones
MEX	3,428,384	263,140
SON	102,234	7,395
EUA	39,831,318	644,848
ARIZONA	1,030,808	18,999

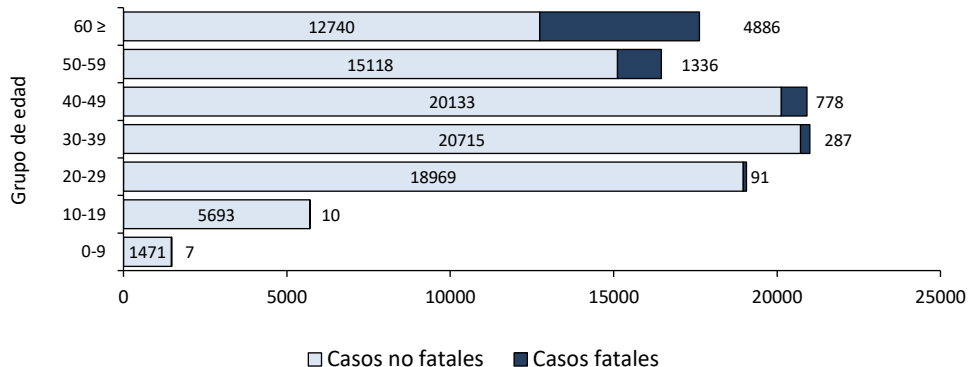


FUENTE: DGPROSPE/SSS. Al 05 de septiembre de 2021

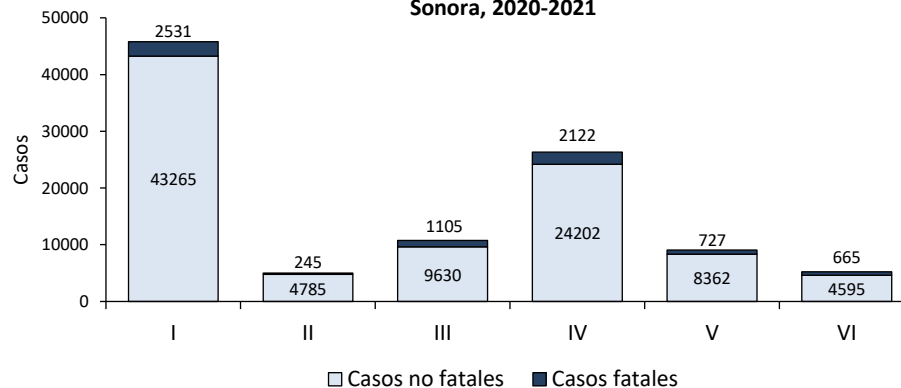


### Distribución de los casos COVID-19 por variables seleccionadas. Sonora, 2020-2021

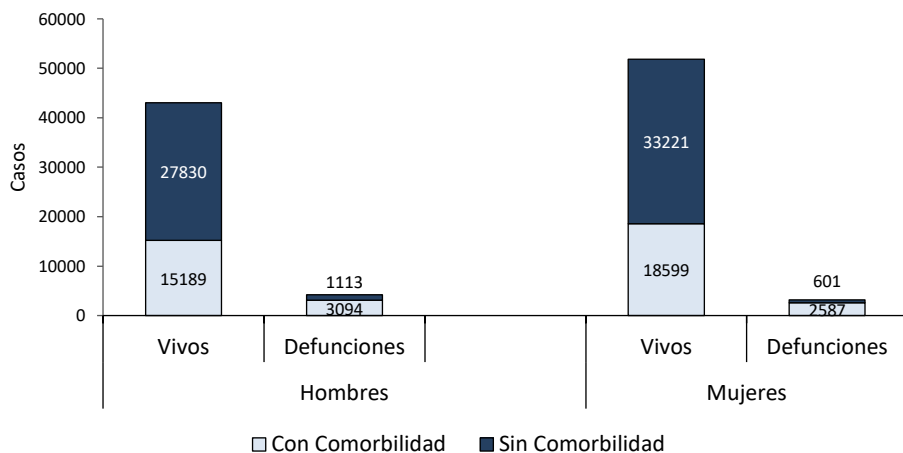
**Fig. 3. COVID-19. Casos (n=102,234) grupo de edad. Sonora, 2020-2021**



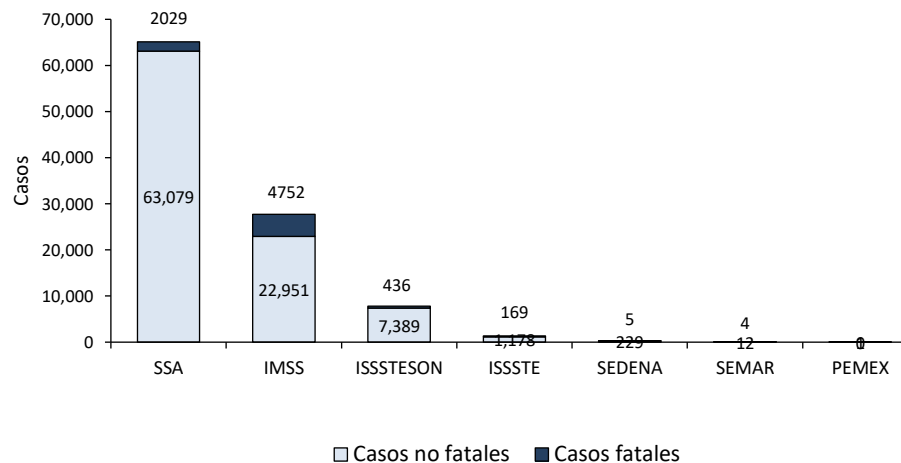
**Fig. 4. COVID-19. Casos (n=102,234) confirmados por Jurisdicción Sanitaria. Sonora, 2020-2021**



**Fig. 5. COVID-19. Casos (n=102,234) por sexo y antecedente de comorbilidad. Sonora, 2020-2021**



**Fig. 6. COVID-19. Casos confirmados (n=102,234) por derechohabiencia. Sonora, 2020-2021**



FUENTE: DGPROSPE/SSS. Al 05 de septiembre de 2021