



Nota técnica 22:30 horas. 16 de agosto de 2021

Situación de la infección respiratoria aguda por SARS-CoV-2, COVID-19

- El día de hoy se confirmaron 9,295 casos de COVID-19 en México, acumulándose **3,101,266 (Tabla II)**
 - Los casos ambulatorios acumulados son 2,586,475 (83%) y 514,791 (17%) hospitalizados, de estos 40,257 (8%) ingresaron a UCI y 66,395 (13%) requirieron intubación
 - **La mediana de edad es de 41 años**, con rango entre 0 y 121 años; 50% (1,551,205) ha ocurrido en varones y 50% (1,550,061) en mujeres
 - **Se reportaron 213 defunciones, acumulándose 248,380 en el país, para una letalidad de 8.0%**. Todos los estados registran muertes, los de mayor volumen son: Ciudad de México (47,004), Estado de México (29,523), Jalisco (13,643), Puebla (12,775) y Guanajuato (11,229); detalles en la Tabla II. **La mediana de edad de las defunciones es de 64 años**, con rango entre 0 y 121 años. El 62% (154,623) ocurrió en hombres y 38% (93,544) en mujeres
- **Este día se confirmaron 499 casos de COVID-19 en Sonora y 9 defunciones**, que ocurrieron entre el 06 y 14 de agosto en curso. A la fecha, se acumulan **94,076** casos de la enfermedad
 - **Las defunciones sucedieron** en 5 mujeres y 4 hombres, entre 33 y 82 años. **Una de estas defunciones tenía esquema completo de vacunación contra SARS-CoV-2; las otras 8 no estaban vacunadas**. Siete fueron confirmadas por prueba antigénica y 3 por qPCR. Todas eran derechohabientes del IMSS. Residían en los municipios de Cajeme (6); Empalme, Guaymas, Santa Ana (1 cada uno)
 - **Seis de las 9 defunciones tenían antecedente de enfermedad crónica**. El tiempo transcurrido entre la fecha de inicio de síntomas y la atención médica fue de 4 (1– 7) días, y entre el comienzo de síntomas y la defunción fue de 12 (3 - 19) días
 - A la fecha, se acumulan **6,981 muertes por COVID-19 en Sonora, para una letalidad de 7.4%**, inferior a la media del país que es de 8.1%. Al momento, 3,004 (43%) sucedieron en mujeres y 3,977 (57%) en hombres. Cuatro mil cuatrocientas setenta y seis (64%) corresponden al IMSS, 1,911 (27%) a la SSA, 431 (6%) al ISSSTESON, 154 (2%) al ISSSTE, 5 a SEDENA y 4 a SEMAR
 - **Cinco municipios concentran más de dos tercios (73%) de las muertes: Hermosillo (2,271; 33%), Cajeme (1,247; 18%), Nogales (536; 8%), San Luis Río Colorado (530; 8%), y Guaymas (438; 6%);** el resto se distribuye en 53 municipios (tabla I)
 - **La letalidad en personas mayores de 60 años, es de 28%** (4651/16543); mientras **en menores de 60 años, es de 3%** (2330/77533). En 22% de las defunciones (1568/6981) no hubo antecedente de enfermedades crónicas



- **Mil setecientos ochenta y cinco (1%) de las 248,380 muertes ocurrieron en menores de 25 años, para una letalidad de 0.4%; 92,378 (37%) en personas entre 25 y 59 años con letalidad de 4.3%, y 154,271 (62%) en persona mayores de 60 años, con letalidad de 30.5% en este grupo.** Los principales factores de riesgo asociados a las defunciones han sido hipertensión (44%), diabetes (37%) y obesidad (22%). **El 29% (72,298) de las defunciones ocurrió en personas sin factores de riesgo u otras comorbilidades**
- A la fecha, la Organización Mundial de la Salud (OMS) ha confirmado **206,958,371 casos de COVID-19 en el mundo**, 36,720,973 (18%) sucedieron en Estados Unidos; 32,225,513 (16%) en India; 20,350,142 (10%) en Brasil; 6,600,836 (3%) en Rusia y 6,287,203 (3%) en Francia; en la región de las Américas se han registrado 80,203,540 (39%) casos; Estados Unidos (36,720,973), Brasil (20,350,142) y Argentina (5,080,908) son los países con más volumen en la región

- **Los casos no fatales (496) de este día** acontecieron en 264 (53%) mujeres y 232 (47%) hombres; cuya edad oscila entre 1 y 97 años. Residen en los municipios de Hermosillo (234), Cajeme (142), Empalme (21), Navojoa y Benito Juárez (14 cada uno); Guaymas (13), Nogales (12), San Luis Río Colorado (11), Huatabampo (8), Caborca (7), Etchojoa (5), Agua Prieta (3), Naco, Puerto Peñasco y Suaqui Grande (2 cada uno); Magdalena, Sahuaripa, Cananea, Pitiquito, Ures y Gral. Plutarco E. Calles (1 cada uno). Son derechohabientes del IMSS (271, 55%), SSA (182, 37%), ISSSTESON (29; 6%) e ISSSTE (14; 1%)
- **Hoy se confirmaron 35 casos pediátricos**, en 15 niñas y 20 niños entre 1 y 14 años; viven en los municipios de Hermosillo (13), Cajeme (11), Empalme (3), Nogales y Navojoa (2 cada uno); Sahuaripa, San Luis Río Colorado, Caborca y Benito Juárez (1 cada uno). Son derechohabientes del IMSS (18), SSA (13), ISSSTESON (3) y el ISSSTE (1); treinta y dos son casos leves de manejo ambulatorio y **3 hospitalizados**, dos de ellos graves dependientes de oxígeno, aunque no en estado crítico y 1 estable. **Se acumulan 2,445 casos en el grupo**. Cuarenta y tres municipios registran casos (tabla IV)
- **Este día se confirmaron 4 casos en embarazadas**, entre 21 y 36 años, residentes de los municipios de Cajeme y Hermosillo (2 cada uno); derechohabientes de IMSS y SSA (2 cada uno), son casos leves de manejo ambulatorio. **Dos están vacunadas contra SARS-CoV-2 con esquema completo, las 2 restantes no están vacunadas. Se acumulan 668 casos de COVID-19 en el grupo**. La distribución por municipio de residencia se muestra en la tabla V
- **Hoy se confirmaron 17 casos en trabajadores de la salud (TDS)**, que viven en los municipios de Hermosillo (12), Cajeme (3), San Luis Río Colorado y Empalme (1 cada uno). **Doce de estos TDS tienen esquema completo de vacunación contra SARS-CoV-2, 1 cuenta con esquema incompleto y 4 no están vacunados. Se acumulan 8,373 TDS infectados**, distribuidos como sigue: IMSS (3,627; 43%), SSA (3,391; 40%), ISSSTESON (1,002; 12%), ISSSTE (344; 4%) y SEDENA (9)
- **Hermosillo es el municipio con el mayor número de casos con 41,305 (44%)**; seguido por Cajeme (15,232; 16%), Nogales (5,354; 6%), Guaymas (4,826; 5%), Navojoa (4,459; 5%), Caborca (4,388; 5%), San Luis Río Colorado (3,587; 4%), Empalme (2,224; 2%), Cananea (2,015; 2%), Huatabampo (1,931; 2%) y Agua Prieta (1,362; 1%). El resto se distribuye en 61 municipios, detalles en la tabla I



- **Cincuenta y cuatro naciones y territorios latinoamericanos han confirmado casos: Brasil (20,350,142), Argentina (5,080,908), Colombia (4,864,629), México (3,101,266) Perú (2,132,834), Chile (1,629,192), Cuba (517,668), Ecuador (493,767) y Bolivia (482,131) Paraguay (456,589) son los países con más casos**
- A nivel mundial **se han registrado 4,357,179 defunciones, para una letalidad global de 2.1%. Cinco países han registrado el mayor número de muertes: en Estados Unidos han ocurrido 619,564 fallecimientos, con letalidad de 1.7%; Brasil han fallecido 568,788 individuos, para una letalidad de 2.8%; India han fallecido 431,642 y su letalidad es de 1.3%; México registró 248,380 defunciones, con letalidad de 8.0%; y en Perú fallecieron 197,340 personas para una letalidad de 9.3%; mientras que en el resto de los países murieron 2,291,465 sujetos**

- Por otra parte, 50,545 (54%) casos sucedieron en mujeres y 43,531 (46%) en hombres. Respecto a la institución médica, 61,426 (65%) corresponden a la Secretaría de Salud; 24,275 (26%) al IMSS; 6,849 (7%) al ISSSTESON; 1,278 (1%) al ISSSTE; 232 a SEDENA, 15 a SEMAR y 1 a PEMEX. Las figuras 1-6 especifican características asociadas a la epidemia en Sonora. La condición clínica de los casos se puede consultar en la tabla III
- **Cuarenta (11%) de los casos no fatales del día fueron hospitalizados**, 7 estables y el 33 en condiciones graves dependientes de oxígeno, ninguno en estado crítico. **Veintiocho de los pacientes hospitalizados no están vacunados contra SARS-CoV-2; de los 12 restantes, 5 tienen esquema completo y 7 incompleto.** El resto (456) corresponde a casos ambulatorios. **Hoy fueron dados de alta por mejoría 43 pacientes** de hospital, **se acumulan 7,706 egresos por mejoría de COVID-19 grave**
- Al momento, **15,387 (15%)** fueron clasificados como **casos leves de COVID-19** de manejo ambulatorio; de estos, 9,936 (65%) se han recuperado clínicamente pues han pasado más de 14 días desde el inicio de los síntomas y 5,451 (35%) permanecen activos¹; además, **71,318 (78%) personas se han curado.** Por otra parte **390 (0.4%) están hospitalizados:** 57 de ellos estables, 241 graves dependientes de oxígeno, y 92 en condiciones críticas intubados; así como las **6,981 defunciones**
- En total se han estudiado 178,521 casos sospechosos, 94,076 (53%) de ellos fueron confirmados y 84,445 (47%) fueron descartados por laboratorio
- La estrategia ANTICIPA, **ha beneficiado a 107,470 personas** que recibieron atención médica integral en los 18 centros dispuestos en el estado. **A 44,422 (42%) pacientes se les hizo prueba de PCR.** También se identificaron **60,585 pacientes con sintomatología compatible con COVID-19 u otro padecimiento respiratorio agudo.** Se entregó un paquete de **medicamentos para su cuadro respiratorio a 106,113** pacientes; adicionalmente, **se han realizado 72,470 pruebas rápidas** para detectar exposición al virus, de ellas, **27,188** de personas vulnerables, sin importar su derechohabencia, especialmente mujeres embarazadas y adultos mayores de 60 años; a la fecha 35% de las consultas se otorgaron a personas de varias instituciones de seguridad social

1/ Se refiere a pacientes que tienen una segunda muestra positiva o que comenzaron síntomas después del 26 de julio de 2021



Tabla I.- Incidencia de COVID-19 por municipio de residencia. Sonora 2020-2021**

Municipio	Casos no fatales	Incidencia ^	Defunciones	Mortalidad	Letalidad	Total
Cananea	1895	5517.5	120	328.6	6.0	2015
Caborca	4186	4519.1	202	208.0	4.6	4388
Hermosillo	39034	4466.6	2271	245.6	5.5	41305
Baviácora	153	4179.6	9	232.2	5.6	162
Granados	48	3679.2	2	147.2	4.0	50
Empalme	2085	3608.2	139	225.5	6.3	2224
Cajeme	13985	3211.7	1247	262.9	8.2	15232
Pitiquito	301	3057.5	23	217.0	7.1	324
Sahuaripa	180	2861.0	9	136.2	4.8	189
Bacoachi	47	2815.4	7	365.0	13.0	54
Guaymas	4388	2766.6	438	251.1	9.1	4826
Naco	345	2757.8	57	391.0	14.2	402
Nácori Chico	64	2747.7	2	83.3	3.0	66
Santa Ana	444	2653.4	46	249.1	9.4	490
Navojoa	4137	2448.8	322	176.8	7.2	4459
Huatabampo	1760	2152.1	171	190.6	8.9	1931
Nogales	4818	2054.9	536	205.7	10.0	5354
Magdalena	640	2019.7	77	216.9	10.7	717
Benito Juárez	425	1916.0	55	219.5	11.5	480
Moctezuma	90	1865.0	10	186.5	10.0	100
Arivechi	21	1739.8	2	151.3	8.7	23
San Luis Río Colorado	3057	1709.7	530	252.6	14.8	3587
Banámichi	28	1662.2	3	160.9	9.7	31
Átil	10	1647.4	0	0.0	0.0	10
Gral. Plutarco Elías Calles	280	1584.3	26	134.6	8.5	306
Rosario	78	1540.9	9	159.4	10.3	87
Álamos	416	1529.0	25	86.7	5.7	441
San Ignacio Río Muerto	210	1488.3	28	175.1	11.8	238
Agua Prieta	1136	1459.5	226	242.2	16.6	1362
Bácum	330	1439.5	47	179.5	12.5	377
Ónavas	6	1395.3	0	0.0	0.0	6
Bacanora	15	1334.5	0	0.0	0.0	15
Altar	125	1306.5	10	96.8	7.4	135
Aconchi	33	1280.8	5	168.5	13.2	38
Cucurpe	12	1245.6	2	177.9	14.3	14
San Felipe	5	1227.0	1	204.5	16.7	6
Puerto Peñasco	793	1224.1	88	122.3	10.0	881
Huásabas	13	1210.4	0	0.0	0.0	13
Etchojoa	735	1207.3	105	150.9	12.5	840
Oquitoa	5	1188.1	1	198.0	16.7	6
Ures	114	1181.7	9	86.5	7.3	123
Yécora	75	1178.1	2	30.6	2.6	77
Cumpas	62	1072.8	16	220.1	20.5	78
Arizpe	32	1058.7	3	90.7	8.6	35
San Javier	8	1052.6	0	0.0	0.0	8
Benjamín Hill	53	1052.3	7	122.8	11.7	60
Quiriego	33	1011.4	5	133.1	13.2	38
Sáric	25	962.8	4	132.8	13.8	29
Rayón	12	877.7	3	175.5	20.0	15
Ímuris	102	848.0	23	156.0	18.4	125
Villa Hidalgo	9	808.9	7	353.9	43.8	16
San Pedro de la Cueva	12	759.2	2	108.5	14.3	14
Trincheras	14	743.1	0	0.0	0.0	14
Tepache	9	698.0	2	126.9	18.2	11
Naco	34	621.7	11	152.0	24.4	45
Carbó	36	615.3	3	47.3	7.7	39
Divisaderos	6	609.8	0	0.0	0.0	6
Villa Pesqueira	7	553.4	0	0.0	0.0	7
Suaqui Grande	6	505.1	0	0.0	0.0	6
Bacerac	5	473.9	3	177.7	37.5	8
Huachinera	7	455.7	0	0.0	0.0	7
Fronteras	28	440.8	17	166.5	37.8	45
Tubutama	8	433.1	0	0.0	0.0	8
Bavispe	5	423.7	2	121.1	28.6	7
Huépac	3	386.4	2	154.6	40.0	5
Bacadéhuachi	5	384.9	0	0.0	0.0	5
San Miguel de Horcasitas	34	353.0	5	45.3	12.8	39
Mazatán	4	350.4	1	70.1	20.0	5
La Colorada	4	292.7	1	58.5	20.0	5
Opodepe	5	186.1	1	31.0	16.7	6
Santa Cruz	3	173.8	1	43.5	25.0	4
Soyopa	2	143.1	0	0.0	0.0	2
Total	87095	3023.9	6981	224.4	7.4	94076

**Fuente: Unidad de Inteligencia Epidemiológica y Emergencias en Salud, consulta: 15/08/2021

^ Casos por cada 100,000 habitantes



Tabla II.- Covid-19 en México **

Estado	Casos no fatales	Defunciones	Casos totales	I.A.*	Tasa de Mortalidad*	Letalidad
Ciudad de México	798,590	47,004	845,594	9,391.5	522.0	5.6
Baja California Sur	49,698	2,095	51,793	6,308.1	255.2	4.0
Tabasco	93,816	4,664	98,480	3,788.2	179.4	4.7
Querétaro	73,526	4,880	78,406	3,380.2	210.4	6.2
Sonora	87,095	6,981	94,076	3,023.9	224.4	7.4
Quintana Roo	46,186	3,441	49,627	2,817.5	195.4	6.9
Nuevo León	149,263	10,672	159,935	2,812.8	187.7	6.7
San Luis Potosí	74,331	5,591	79,922	2,769.6	193.7	7.0
Colima	19,495	1,514	21,009	2,635.2	189.9	7.2
Yucatán	52,890	4,820	57,710	2,526.8	211.0	8.4
Coahuila	70,378	6,652	77,030	2,362.0	204.0	8.6
Guanajuato	133,853	11,229	145,082	2,310.0	178.8	7.7
Durango	38,437	2,544	40,981	2,174.5	135.0	6.2
Tamaulipas	73,321	5,762	79,083	2,149.2	156.6	7.3
Zacatecas	32,951	2,953	35,904	2,139.8	176.0	8.2
Aguascalientes	26,657	2,587	29,244	2,012.0	178.0	8.8
Sinaloa	56,267	7,417	63,684	2,001.6	233.1	11.6
Morelos	36,039	3,665	39,704	1,922.7	177.5	9.2
Nayarit	22,769	2,311	25,080	1,920.2	176.9	9.2
Estado de México	286,595	29,523	316,118	1,795.8	167.7	9.3
Campeche	15,318	1,532	16,850	1,656.8	150.6	9.1
Guerrero	55,667	5,008	60,675	1,653.7	136.5	8.3
Tlaxcala	20,432	2,479	22,911	1,641.7	177.6	10.8
Chihuahua	53,961	7,710	61,671	1,607.5	201.0	12.5
Hidalgo	42,888	6,526	49,414	1,583.1	209.1	13.2
Baja California	45,551	8,884	54,435	1,475.1	240.7	16.3
Puebla	85,280	12,775	98,055	1,471.2	191.7	13.0
Oaxaca	56,239	4,140	60,379	1,449.5	99.4	6.9
Jalisco	106,264	13,643	119,907	1,412.2	160.7	11.4
Michoacán	53,009	6,278	59,287	1,220.5	129.2	10.6
Veracruz	80,297	11,010	91,307	1,063.1	128.2	12.1
Chiapas	15,813	1,750	17,563	302.2	30.1	10.0
TOTAL	2,852,886	248,380	3,101,266	24,046.0	1,925.8	8.0

Fuente: Unidad de Inteligencia Epidemiológica en Salud, consulta: 15/08/2021

I.A*: Incidencia acumulada y tasa de mortalidad, por cada 100,000 habitantes



Tabla III.- Situación de los casos COVID-19, por municipio. Sonora, 2020-2021**

Municipio	Activos			Recuperados		Defunciones	Total
	Ambulatorios	Hospitalizados Estables	Hospitalizados Graves	Seguimiento Terminado	Curación		
Aconchi	0	0	0	6	27	5	38
Agua Prieta	18	0	3	111	1004	226	1362
Álamos	15	0	0	74	327	25	441
Altar	3	0	0	19	103	10	135
Arivechi	0	0	0	1	20	2	23
Arizpe	0	0	0	6	26	3	35
Átil	0	0	0	0	10	0	10
Bacadéhuachi	0	0	0	0	5	0	5
Bacanora	2	0	0	1	12	0	15
Bacerac	0	0	0	1	4	3	8
Bacoachi	0	0	0	7	40	7	54
Bácum	31	0	0	53	246	47	377
Banámichi	0	0	0	19	9	3	31
Baviácora	7	0	0	23	123	9	162
Bavispe	0	0	0	0	5	2	7
Benito Juárez	61	0	0	116	248	55	480
Benjamín Hill	1	0	0	15	37	7	60
Caborca	101	0	2	527	3556	202	4388
Cajeme	1646	23	129	2262	9925	1247	15232
Cananea	24	0	0	129	1742	120	2015
Carbó	1	0	0	13	22	3	39
Cucurpe	1	0	0	2	9	2	14
Cumpas	1	0	0	11	50	16	78
Divisaderos	0	0	0	1	5	0	6
Empalme	374	0	0	459	1252	139	2224
Etchojoa	55	0	0	82	598	105	840
Fronteras	0	0	0	10	18	17	45
Gral. Plutarco Elías Calles	31	0	0	56	193	26	306
Granados	1	0	0	10	37	2	50
Guaymas	268	3	22	810	3285	438	4826
Hermosillo	1486	26	126	3524	33872	2271	41305
Huachinera	0	0	0	6	1	0	7
Huásabas	1	0	0	2	10	0	13
Huatabampo	90	0	5	263	1402	171	1931
Huépac	0	0	0	1	2	2	5
Ímuris	1	0	0	14	87	23	125
La Colorada	1	0	0	1	2	1	5
Magdalena	28	0	0	73	539	77	717
Mazatán	0	0	0	0	4	1	5
Moctezuma	11	0	0	2	77	10	100
Naco	2	0	0	4	28	11	45
Nácori Chico	0	0	0	3	61	2	66
Nacoزاری de García	26	0	0	82	237	57	402
Navojoa	245	3	20	528	3341	322	4459
Nogales	149	1	14	405	4249	536	5354
Ónavas	0	0	0	0	6	0	6
Opodepe	0	0	0	4	1	1	6
Oquitoa	0	0	0	0	5	1	6
Pitiquito	2	0	0	26	273	23	324
Puerto Peñasco	102	0	2	172	517	88	881
Quiriego	14	0	0	4	15	5	38
Rayón	1	0	0	3	8	3	15
Rosario	5	0	0	4	69	9	87
Sahuaripa	31	0	0	5	144	9	189
San Felipe de Jesús	0	0	0	1	4	1	6
San Ignacio Río Muerto	18	0	0	22	170	28	238
San Javier	1	0	0	1	6	0	8
San Luis Río Colorado	148	1	10	249	2649	530	3587
San Miguel de Horcasitas	5	0	0	17	12	5	39
San Pedro de la Cueva	0	0	0	4	8	2	14
Santa Ana	11	0	0	59	374	46	490
Santa Cruz	0	0	0	0	3	1	4
Sáric	0	0	0	1	24	4	29
Soyopa	0	0	0	1	1	0	2
Suaqui Grande	5	0	0	0	1	0	6
Tepache	0	0	0	2	7	2	11
Trincheras	0	0	0	0	14	0	14
Tubutama	1	0	0	1	6	0	8
Ures	18	0	0	13	83	9	123
Villa Hidalgo	0	0	0	0	9	7	16
Villa Pesqueira	0	0	0	1	6	0	7
Yécora	18	0	0	4	53	2	77
Total	5061	57	333	10326	71318	6981	94076

**Fuente: Unidad de Inteligencia Epidemiológica y Emergencias en Salud, consulta: 15/08/2021



Tabla IV. Distribución de casos COVID-19 pediátricos. Sonora, 2020-2021

Municipio	Casos no fatales	Defunciones	Incidencia*	Tasa de mortalidad**
Empalme	205	0	1352.5	0.0
Caborca	134	3	1056.4	236.5
Banamichi	4	1	950.1	2375.3
Baviácora	9	0	834.9	0.0
Hermosillo	938	1	822.8	8.8
Átil	1	0	781.3	0.0
Granados	2	0	716.8	0.0
Ures	8	0	634.4	0.0
Bacanora	1	0	625.0	0.0
Cananea	55	0	613.2	0.0
Nácori Chico	3	0	572.5	0.0
Benito Juárez	18	0	567.6	0.0
Magdalena	25	0	538.8	0.0
Bacoachi	2	0	471.7	0.0
Santa Ana	17	0	469.1	0.0
Cajeme	404	0	355.3	0.0
Moctezuma	4	0	324.1	0.0
Rosario	4	0	289.4	0.0
Suaqui Grande	1	0	284.9	0.0
Puerto Peñasco	27	0	271.9	0.0
Etchojoa	46	0	270.8	0.0
Guaymas	114	1	269.8	23.7
Trincheras	1	0	245.1	0.0
Plutarco Elías Calles	14	0	243.9	0.0
San Pedro de la Cueva	1	0	229.4	0.0
Navojoa	96	0	217.4	0.0
San Luis Río Colorado	58	0	217.0	0.0
Cumpas	2	0	215.5	0.0
Álamos	14	0	202.5	0.0
Bácum	12	0	192.6	0.0
Nogales	132	1	188.7	14.3
Sahuaripa	8	0	121.1	0.0
Rayón	1	0	119.2	0.0
Quiriego	1	0	116.7	0.0
Agua Prieta	28	0	111.9	0.0
Nacoziari de García	4	0	107.3	0.0
San Ignacio Río Muerto	4	0	101.0	0.0
Pitiquito	10	0	91.1	0.0
Yécora	3	0	88.7	0.0
Altar	2	0	70.1	0.0
Ímuris	4	0	62.8	0.0
San Miguel de Horcasitas	2	0	55.3	0.0
Huatabampo	19	0	14.9	0.0
Total	2438	7	314.8	9.0

Fuente: Unidad de Inteligencia Epidemiológica y Emergencias en Salud, consulta: 15/08/2021

* Casos por cada 100,000 habitantes menores de 15 años de edad

** Tasa de mortalidad por 1 millón de habitantes menores de 15 años de edad.

Tabla V. Distribución de casos COVID-19 en embarazadas. Sonora, 2020-2021

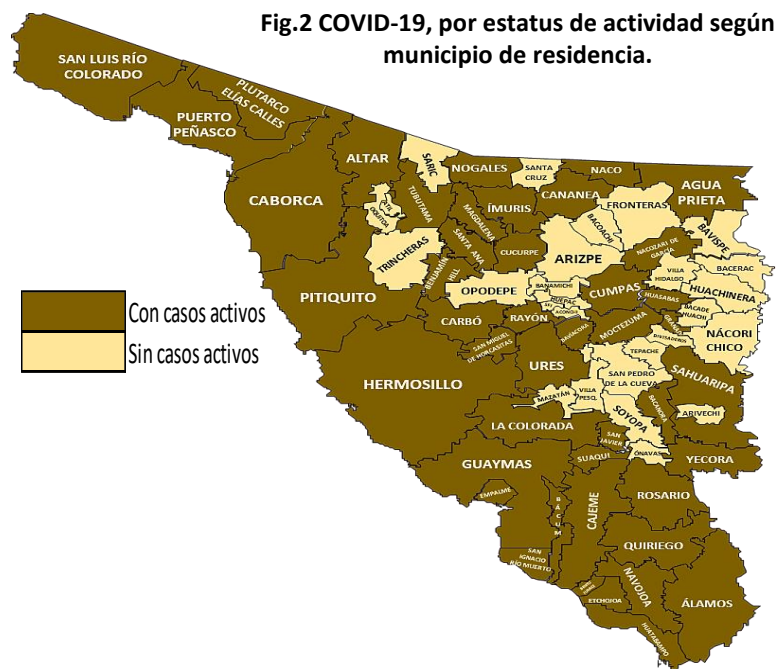
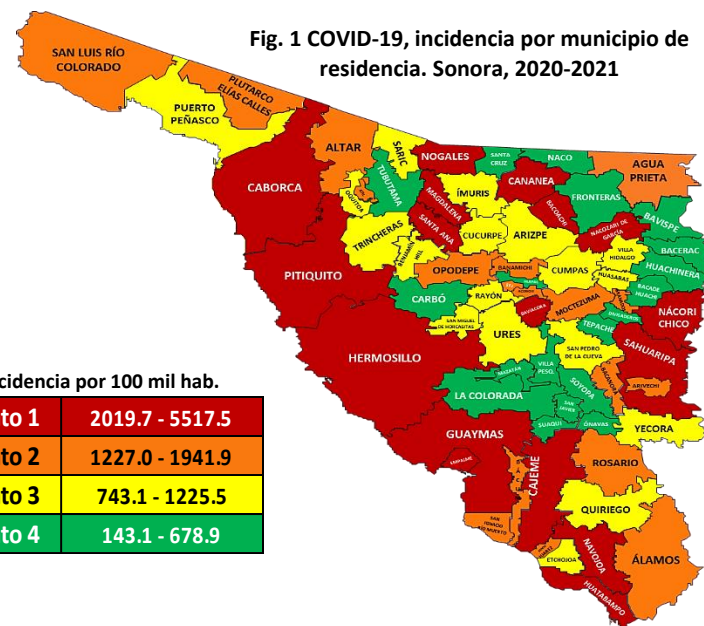
Municipio	Casos no fatales	Defunciones	Incidencia*	Tasa de mortalidad**
Cajeme	104	2	649.0	124.8
San Pedro de la Cueva	1	0	263.9	0.0
Cananea	18	0	190.4	0.0
Pitiquito	5	0	184.6	0.0
Caborca	42	0	162.1	0.0
Santa Ana	7	0	145.4	0.0
Aconchi	1	0	142.7	0.0
Altar	4	0	142.3	0.0
Sáric	1	0	133.9	0.0
Nacoziari de García	5	0	128.5	0.0
Magdalena	10	0	106.6	0.0
Hermosillo	236	4	93.9	15.9
San Luis Río Colorado	51	1	91.2	17.9
Nogales	54	1	74.1	13.7
Benjamín Hill	1	0	72.5	0.0
Carbó	1	0	64.0	0.0
Benito Juárez	4	0	63.4	0.0
Agua Prieta	16	0	61.8	0.0
Puerto Peñasco	12	0	61.4	0.0
Guaymas	28	0	60.9	0.0
Plutarco Elías Calles	3	0	59.0	0.0
Álamos	4	0	57.3	0.0
Huatabampo	12	0	53.7	0.0
Ures	1	0	42.4	0.0
San Miguel de Horcasitas	1	0	35.9	0.0
Navojoa	17	0	35.5	0.0
Bácum	2	0	30.5	0.0
Ímuris	1	0	25.6	0.0
San Ignacio Río Muerto	1	0	24.5	0.0
Empalme	15	0	11.9	0.0
Etchojoa	2	0	11.4	0.0
Total	660	8	79.8	9.7

Fuente: Unidad de Inteligencia Epidemiológica y Emergencias en Salud, consulta: 15/08/2021

* Casos por cada 100,000 mujeres de 15 a 49 años ** Tasa de mortalidad por 1 millón de mujeres de 15 a 49 años

Casos de COVID-19 en el Estado de Sonora	
Número de Positivos	94,076
Número de Alta Sanitaria	63,346
Número de personas que se han hecho pruebas	178,521
Casos totales	94,076
Defunciones	6,981
Pruebas positivas hechas por tipo de laboratorio del Estado de Sonora	
Laboratorios Privados (Detectados)	10,548
Laboratorio Estatal de Salud Pública	31,466
Laboratorio de otra institución pública	9,942
Asociación Clínico – Epidemiológica	18,438
Pruebas antigénicas	23,682

Casos de COVID-19 en regiones seleccionadas	Casos totales	Defunciones
MEX	3,101,266	248,380
SON	94,076	6,981
EUA	36,720,973	619,564
ARIZONA	967,862	18,464



FUENTE: DGPROSPE/SSS. Al 15 de agosto de 2021

Distribución de los casos COVID-19 por variables seleccionadas. Sonora, 2020-2021

Fig. 3. COVID-19. Casos (n=94,076) por grupo de edad. Sonora, 2020-2021

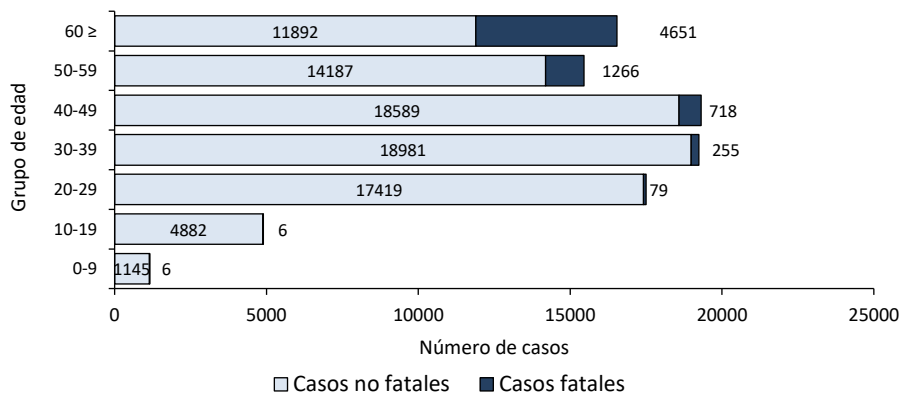


Fig. 4. COVID-19. Casos (n=94,076) confirmados por Jurisdicción Sanitaria. Sonora, 2020-2021

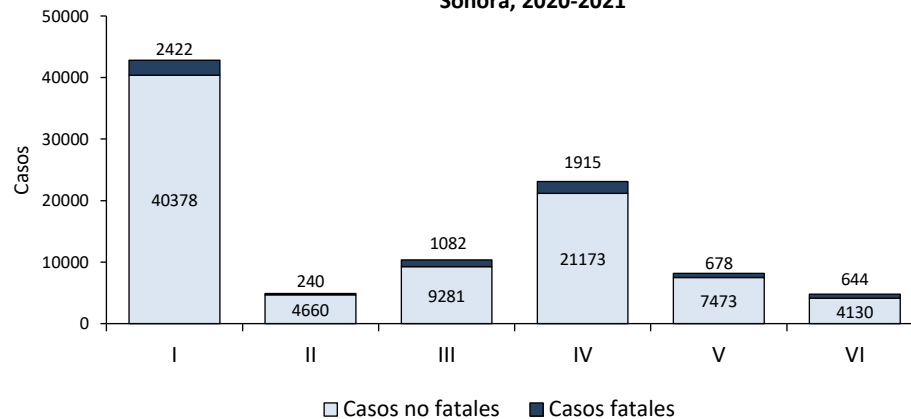


Fig. 5. COVID-19. Casos (n=94,076) por sexo y antecedente de comorbilidad. Sonora, 2020-2021

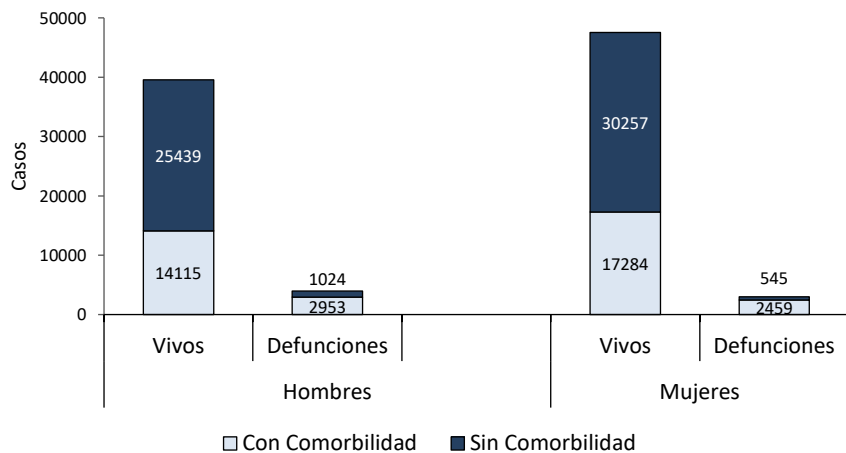
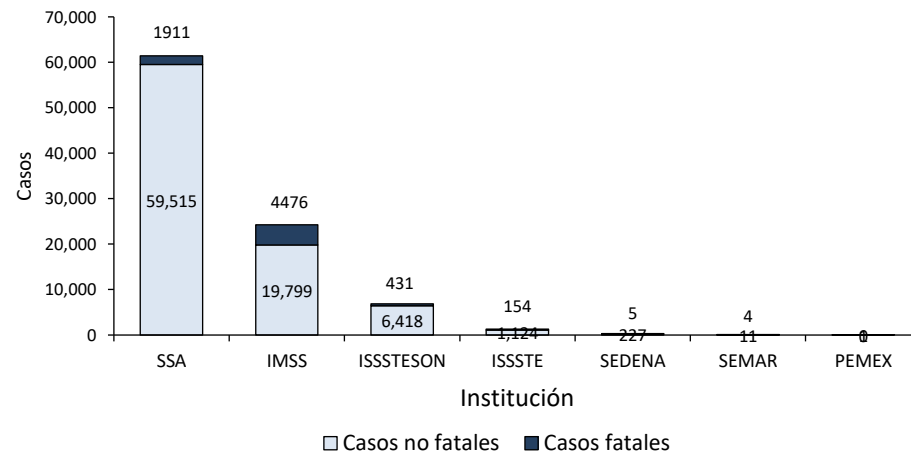


Fig. 6. COVID-19. Casos confirmados (n=94,076) por derechohabencia. Sonora, 2020-2021



FUENTE: DGPROSPE/SSS. Al 15 de agosto de 2021