



Nota técnica 22:30 horas. 12 de agosto de 2021

## Situación de la infección respiratoria aguda por SARS-CoV-2, COVID-19

- El día de hoy se confirmaron 22,711 casos de COVID-19 en México, acumulándose **3,020,596 (Tabla II)**
  - Los casos ambulatorios acumulados son 2,512,667 (83%) y 507,929 (17%) hospitalizados, de estos 39,879 (8%) ingresaron a UCI y 65,813 (13%) requirieron intubación
  - **La mediana de edad es de 41 años**, con rango entre 0 y 121 años; 50% (1,511,192) ha ocurrido en varones y 50% (1,509,404) en mujeres
  - **Se reportaron 727 defunciones, acumulándose 246,203 en el país, para una letalidad de 8.2%.** Todos los estados registran muertes, los de mayor volumen son: Ciudad de México (46,680), Estado de México (29,276), Jalisco (13,437), Puebla (12,707) y Guanajuato (11,843); detalles en la Tabla II. **La mediana de edad de las defunciones es de 64 años**, con rango entre 0 y 121 años. El 62% (153,470) ocurrió en hombres y 38% (92,733) en mujeres
- **Este día se confirmaron 469 casos de COVID-19 en Sonora y 27 defunciones:** tres ocurrieron entre el 28 de junio y el 27 de diciembre de 2020; las restantes 24 tuvieron lugar entre el 30 de julio y el 10 de agosto en curso. A la fecha, se acumulan **92,299** casos de la enfermedad
  - **Las defunciones sucedieron** en 16 hombres y 11 mujeres, entre 14 y 95 años. **Dos defunciones tenían esquema completo de vacunación contra SARS-CoV-2, cuatro tenían esquema parcial y 21 no estaban vacunados.** Diecinueve fueron confirmados por prueba antigénica, 5 por qPCR y 3 por dictamen de comité de mortalidad. Eran derechohabientes del IMSS (24) y de la SSA (3). Residían en los municipios de Hermosillo (8), Cajeme (6), Huatabampo (3), Caborca, Empalme y Navojoa (2 cada uno); Bácum, Baviácora, Guaymas y Nogales (1 cada uno)
  - **Diecisiete de las 27 defunciones tenían antecedente de enfermedad crónica.** El tiempo transcurrido entre la fecha de inicio de síntomas y la atención médica fue de 6 (0– 37) días, y entre el comienzo de síntomas y la defunción fue de 17 (5 - 64) días
  - A la fecha, se acumulan **6,918 muertes por COVID-19 en Sonora, para una letalidad de 7.5%**, inferior a la media del país que es de 8.2%. Al momento, 2,969 (43%) sucedieron en mujeres y 3,949 (57%) en hombres. Cuatro mil cuatrocientas veintiocho (64%) corresponden al IMSS, 1,902 (27%) a la SSA, 431 (6%) al ISSSTESON, 148 (2%) al ISSSTE, 5 a SEDENA y 4 a SEMAR
  - **Cinco municipios concentran más de dos tercios (72%) de las muertes: Hermosillo (2,257; 33%), Cajeme (1,224; 18%), Nogales (535; 8%), San Luis Río Colorado (529; 8%), y Guaymas (432; 6%);** el resto se distribuye en 53 municipios (tabla I)  
**La letalidad en personas mayores de 60 años, es de 28%** (4613/16363); mientras **en menores de 60 años, es de 3%** (2305/75936). En 22% de las defunciones (1550/6918) no hubo antecedente de enfermedades crónicas



- **Mil setecientas cuatenta y siete (1%) de las 246,203 muertes ocurrieron en menores de 25 años, para una letalidad de 0.4%; 91,384 (37%) en personas entre 25 y 59 años con letalidad de 4.4%, y 153,062 (62%) en persona mayores de 60 años, con letalidad de 30.7% en este grupo.** Los principales factores de riesgo asociados a las defunciones han sido hipertensión (44%), diabetes (37%) y obesidad (22%). **El 29% (71,568) de las defunciones ocurrió en personas sin factores de riesgo u otras comorbilidades**
- A la fecha, la Organización Mundial de la Salud (OMS) ha confirmado **204,644,849 casos de COVID-19 en el mundo**, 35,957,692 (18%) sucedieron en Estados Unidos; 36,125,176 (18%) en India; 20,212,642 (10%) en Brasil; 6,534,791 (3%) en Rusia y 6,216,600 (3%) en Francia; en la región de las Américas se han registrado 79,380,211 (39%) casos; Estados Unidos (36,125,176), Brasil (20,212,642) y Argentina (5,041,487) son los países con más volumen en la región

- **Los casos no fatales (464) de este día** acontecieron en 237 (51%) mujeres y 227 (49%) hombres; cuya edad oscila entre 2 y 93 años. Residen en los municipios de Cajeme (158), Hermosillo (105), Empalme (33), Guaymas (32), Navojoa (31), Sahuaripa (18), Nogales (15), Magdalena (11), General Plutarco Elías Calles (10), San Luis Río Colorado (8), Caborca y Puerto Peñasco (7 cada uno), Ures (6), Cananea y Moctezuma (4 cada uno), Huatabampo (3), Bácum, Benito Juárez y San Ignacio Río Muerto (2 cada uno), Agua Prieta, Álamos, Bacanora, Benjamín Hill, Etchojoa y Santa Ana (1 cada uno). Son derechohabientes del IMSS (253, 55%), SSA (201, 43%), ISSSTESON (8, 2%) y del ISSSTE (2)
- **Hoy se confirmaron 33 casos pediátricos**, en 17 niñas y 16 niños entre 2 y 14 años; viven en los municipios de Cajeme (8), Empalme (7), Hermosillo (5), Magdalena (3), Navojoa y Puerto Peñasco (2 cada uno), Caborca, Guaymas, Moctezuma, Nogales, Sahuaripa y Ures (1 cada uno). Son derechohabientes de la SSA (20) e IMSS (13). Todos son casos leves de manejo ambulatorio. **Se acumulan 2,320 casos en el grupo.** Cuarenta y tres municipios registran casos (tabla IV)
- **Hoy se confirmó 1 defunción en una adolescente de 14 años;** inició síntomas el 24 de julio y falleció el 02 de agosto en curso. Fue confirmada por prueba antigénica, era derechohabiente de la SSA y residía en el municipio de Nogales. **Con esta, se acumulan 7 defunciones en pacientes pediátricos en Sonora**, detalles en la tabla IV
- **Este día se confirmaron 3 casos en embarazadas**, entre 15 y 36 años, residentes de los municipios de Hermosillo, Gral. Plutarco E. Calles y Puerto Peñasco, derechohabientes de la SSA (2) e IMSS (1), las tres son casos leves de manejo ambulatorio. **Dos de ellas cuentan con esquema completo de vacunación contra SARS-CoV-2 y la otra no está vacunada. Se acumulan 654 casos de COVID-19 en el grupo.** La distribución por municipio de residencia se muestra en la tabla V
- **Hoy se confirmaron 6 casos en trabajadores de la salud (TDS)**, que viven en los municipios de Navojoa (3), Hermosillo (2) y Guaymas (1). **Cuatro TDS tienen esquema completo de vacunación contra SARS-CoV-2, uno cuenta con esquema incompleto y 1 no está vacunado. Se acumulan 8,329 TDS infectados**, distribuidos como sigue: IMSS (3,609; 43%), SSA (3,370; 40%), ISSSTESON (999; 12%), ISSSTE (342; 4%) y SEDENA (9)



- **Cincuenta y cuatro naciones y territorios latinoamericanos han confirmado casos: Brasil (20,212,642), Argentina (5,041,487), Colombia (4,746,955), México (3,020,596) Perú (2,127,034), Chile (1,625,456), Ecuador (491,831), Cuba (483,710) y Bolivia (479,459) Paraguay (455,680) son los países con más casos**
- **A nivel mundial se han registrado 4,323,139 defunciones, para una letalidad global de 2.1%. Cinco países han registrado el mayor número de muertes: en Estados Unidos han ocurrido 616,459 fallecimientos, con letalidad de 1.7%; Brasil han fallecido 564,773 individuos, para una letalidad de 2.8%; India han fallecido 429,669 y su letalidad es de 1.3%; México registró 246,203 defunciones, con letalidad de 8.2%; y en Perú fallecieron 197,102 personas para una letalidad de 9.3%; mientras que en el resto de los países murieron 2,268,933 sujetos**

- **Hermosillo es el municipio con el mayor número de casos con 40,712 (44%);** seguido por Cajeme (14,675; 16%), Nogales (5,293; 6%), Guaymas (4,744; 5%), Caborca (4,367; 5%), Navojoa (4,361; 5%), San Luis Río Colorado (3,541; 4%), Empalme (2,123; 2%), Cananea (2,014; 2%), Huatabampo (1,904; 2%) y Agua Prieta (1,355; 1%). El resto se distribuye en 61 municipios, detalles en la tabla I
- Por otra parte, 49,584 (54%) casos sucedieron en mujeres y 42,715 (46%) en hombres. Respecto a la institución médica, 60,621 (66%) corresponden a la Secretaría de Salud; 23,373 (25%) al IMSS; 6,806 (7%) al ISSSTESON; 1,252 (1%) al ISSSTE; 232 a SEDENA y 15 a SEMAR. Las figuras 1-6 especifican características asociadas a la epidemia en Sonora. La condición clínica de los casos se puede consultar en la tabla III
- **Veintiocho (6%) de los casos no fatales del día fueron hospitalizados,** 3 se reportan estables y el resto (25) se reporta en condiciones graves dependientes de oxígeno, 1 de ellos en estado crítico. **Veintitrés de los pacientes hospitalizados no cuentan con vacunación contra SARS-CoV-2; dos tienen esquema completo y 3 incompleto.** El resto (436) corresponde a casos ambulatorios. **Hoy fueron dados de alta por mejoría 44 pacientes** de hospital, **se acumulan 7,567** egresos por mejoría de COVID-19 grave
- Al momento, **13,684 (15%)** fueron clasificados como **casos leves de COVID-19** de manejo ambulatorio; de estos, 9,921 (73%) se han recuperado clínicamente pues han pasado más de 14 días desde el inicio de los síntomas y 3,763 (27%) permanecen activos<sup>1</sup>; además, **71,318 (78%) personas se han curado.** Por otra parte **379 (0.4%) están hospitalizados:** 54 de ellos estables, 235 graves dependientes de oxígeno, y 90 en condiciones críticas intubados; así como las **6,918 defunciones**
- En total se han estudiado 173,886 casos sospechosos, 92,299 (53%) de ellos fueron confirmados y 81,587 (47%) fueron descartados por laboratorio
- La estrategia ANTICIPA, **ha beneficiado a 106,308 personas** que recibieron atención médica integral en los 18 centros dispuestos en el estado. A **44,101 (42%) pacientes se les hizo prueba de PCR.** También se identificaron **59,744 pacientes con sintomatología compatible con COVID-19 u otro padecimiento respiratorio agudo.** Se entregó un paquete de **medicamentos para su cuadro respiratorio a 104,951** pacientes; adicionalmente, **se han realizado 71,648 pruebas rápidas** para detectar exposición al virus, de ellas, **26,908** de personas vulnerables, sin importar su derechohabiencia, especialmente mujeres embarazadas y adultos mayores de 60 años; a la fecha 35% de las consultas se otorgaron a personas de varias instituciones de seguridad social

1/ Se refiere a pacientes que tienen una segunda muestra positiva o que comenzaron síntomas después del 26 de julio de 2021



**Tabla I.- Incidencia de COVID-19 por municipio de residencia. Sonora 2020-2021\*\***

Municipio	Casos no fatales	Incidencia ^	Defunciones	Mortalidad	Letalidad	Total
Cananea	1894	5514.8	120	328.6	6.0	2014
Caborca	4165	4497.5	202	208.0	4.6	4367
Hermosillo	38455	4402.5	2257	244.1	5.5	40712
Baviácora	152	4128.0	8	206.4	5.0	160
Granados	48	3679.2	2	147.2	4.0	50
Empalme	1990	3444.4	133	215.8	6.3	2123
Cajeme	13451	3094.2	1224	258.1	8.3	14675
Pitiquito	300	3048.0	23	217.0	7.1	323
Bacoachi	47	2815.4	7	365.0	13.0	54
Nácori Chico	64	2747.7	2	83.3	3.0	66
Guaymas	4312	2719.6	432	247.6	9.1	4744
Nacoziari de García	337	2702.9	57	391.0	14.5	394
Sahuaripa	168	2664.2	8	121.1	4.5	176
Santa Ana	442	2637.1	45	243.7	9.2	487
Navojoa	4039	2395.0	322	176.8	7.4	4361
Huatabampo	1734	2122.0	170	189.5	8.9	1904
Nogales	4758	2031.5	535	205.3	10.1	5293
Magdalena	634	2002.8	77	216.9	10.8	711
Moctezuma	90	1865.0	10	186.5	10.0	100
Benito Juárez	401	1820.2	55	219.5	12.1	456
Arivechi	21	1739.8	2	151.3	8.7	23
San Luis Río Colorado	3012	1687.8	529	252.1	14.9	3541
Banámichi	28	1662.2	3	160.9	9.7	31
Átil	10	1647.4	0	0.0	0.0	10
Gral. Plutarco Elías Calles	276	1563.6	26	134.6	8.6	302
Rosario	78	1540.9	9	159.4	10.3	87
Álamos	411	1511.6	25	86.7	5.7	436
Agua Prieta	1129	1452.0	226	242.2	16.7	1355
San Ignacio Río Muerto	205	1450.8	27	168.8	11.6	232
Bácum	320	1401.4	47	179.5	12.8	367
Ónavas	6	1395.3	0	0.0	0.0	6
Bacanora	15	1334.5	0	0.0	0.0	15
Aconchi	33	1280.8	5	168.5	13.2	38
Altar	123	1277.5	9	87.1	6.8	132
San Felipe	5	1227.0	1	204.5	16.7	6
Huásabas	13	1210.4	0	0.0	0.0	13
Oquitoa	5	1188.1	1	198.0	16.7	6
Yécora	75	1178.1	2	30.6	2.6	77
Puerto Peñasco	762	1176.8	85	118.1	10.0	847
Cururpe	11	1156.6	2	177.9	15.4	13
Ures	111	1152.8	9	86.5	7.5	120
Etchojoa	695	1146.9	103	148.0	12.9	798
Cumpas	61	1059.0	16	220.1	20.8	77
Arizpe	32	1058.7	3	90.7	8.6	35
Benjamín Hill	53	1052.3	7	122.8	11.7	60
Sáric	25	962.8	4	132.8	13.8	29
San Javier	7	921.1	0	0.0	0.0	7
Ímuris	102	848.0	23	156.0	18.4	125
Rayón	11	819.2	3	175.5	21.4	14
Villa Hidalgo	9	808.9	7	353.9	43.8	16
Quiriego	25	798.5	5	133.1	16.7	30
San Pedro de la Cueva	12	759.2	2	108.5	14.3	14
Trincheras	14	743.1	0	0.0	0.0	14
Tepache	9	698.0	2	126.9	18.2	11
Divisaderos	6	609.8	0	0.0	0.0	6
Carbó	35	599.6	3	47.3	7.9	38
Naco	32	594.1	11	152.0	25.6	43
Villa Pesqueira	7	553.4	0	0.0	0.0	7
Bacerac	5	473.9	3	177.7	37.5	8
Huachinera	7	455.7	0	0.0	0.0	7
Fronteras	28	440.8	17	166.5	37.8	45
Tubutama	8	433.1	0	0.0	0.0	8
Bavispe	5	423.7	2	121.1	28.6	7
Huépac	3	386.4	2	154.6	40.0	5
Bacadéhuachi	5	384.9	0	0.0	0.0	5
Mazatán	4	350.4	1	70.1	20.0	5
San Miguel de Horcasitas	33	343.9	5	45.3	13.2	38
La Colorada	5	292.7	0	0.0	0.0	5
Suaqui Grande	3	252.5	0	0.0	0.0	3
Opodepe	5	186.1	1	31.0	16.7	6
Santa Cruz	3	173.8	1	43.5	25.0	4
Soyopa	2	143.1	0	0.0	0.0	2
<b>Total</b>	<b>85381</b>	<b>2966.7</b>	<b>6918</b>	<b>222.4</b>	<b>7.5</b>	<b>92299</b>

\*\*Fuente: Unidad de Inteligencia Epidemiológica y Emergencias en Salud, consulta: 11/08/2021

^ Casos por cada 100,000 habitantes



**Tabla II.- Covid-19 en México \*\***

Estado	Casos no fatales	Defunciones	Casos totales	I.A.*	Tasa de Mortalidad*	Letalidad
Ciudad de México	781,193	46,680	827,873	9,194.7	518.4	5.6
Baja California Sur	49,118	2,073	51,191	6,234.8	252.5	4.0
Tabasco	89,399	4,625	94,024	3,616.8	177.9	4.9
Querétaro	71,851	4,841	76,692	3,306.3	208.7	6.3
<b>Sonora</b>	<b>85,381</b>	<b>6,918</b>	<b>92,299</b>	<b>2,966.7</b>	<b>222.4</b>	<b>7.5</b>
Quintana Roo	44,344	3,385	47,729	2,709.7	192.2	7.1
Nuevo León	143,542	10,516	154,058	2,709.5	184.9	6.8
San Luis Potosí	71,228	5,554	76,782	2,660.8	192.5	7.2
Yucatán	51,803	4,790	56,593	2,477.9	209.7	8.5
Colima	17,953	1,461	19,414	2,435.1	183.3	7.5
Coahuila	69,123	6,614	75,737	2,322.3	202.8	8.7
Guanajuato	131,813	11,186	142,999	2,276.8	178.1	7.8
Durango	37,427	2,520	39,947	2,119.6	133.7	6.3
Zacatecas	32,104	2,942	35,046	2,088.7	175.3	8.4
Tamaulipas	71,110	5,725	76,835	2,088.1	155.6	7.5
Aguascalientes	26,299	2,573	28,872	1,986.4	177.0	8.9
Sinaloa	54,625	7,322	61,947	1,947.0	230.1	11.8
Morelos	35,063	3,651	38,714	1,874.8	176.8	9.4
Nayarit	21,051	2,245	23,296	1,783.6	171.9	9.6
Estado de México	279,595	29,276	308,871	1,754.6	166.3	9.5
Tlaxcala	19,862	2,474	22,336	1,600.5	177.3	11.1
Chihuahua	53,591	7,694	61,285	1,597.4	200.5	12.6
Guerrero	53,223	4,918	58,141	1,584.7	134.0	8.5
Campeche	14,536	1,506	16,042	1,577.4	148.1	9.4
Hidalgo	41,252	6,475	47,727	1,529.0	207.4	13.6
Baja California	44,965	8,866	53,831	1,458.8	240.3	16.5
Puebla	82,756	12,707	95,463	1,432.4	190.7	13.3
Oaxaca	54,679	4,104	58,783	1,411.1	98.5	7.0
Jalisco	101,989	13,437	115,426	1,359.4	158.3	11.6
Michoacán	51,222	6,211	57,433	1,182.3	127.9	10.8
Veracruz	77,059	10,843	87,902	1,023.5	126.3	12.3
Chiapas	15,147	1,729	16,876	290.3	29.7	10.2
<b>TOTAL</b>	<b>2,774,393</b>	<b>246,203</b>	<b>3,020,596</b>	<b>23,420.5</b>	<b>1,909.0</b>	<b>8.2</b>

Fuente: Unidad de Inteligencia Epidemiológica en Salud, consulta: 11/08/2021

I.A\*: Incidencia acumulada y tasa de mortalidad, por cada 100,000 habitantes



**Tabla III.- Situación de los casos COVID-19, por municipio. Sonora, 2020-2021\*\***

Municipio	Activos			Recuperados		Defunciones	Total
	Ambulatorios	Hospitalizados Estables	Hospitalizados Graves	Seguimiento Terminado	Curación		
Aconchi	0	0	0	6	27	5	38
Agua Prieta	11	0	3	111	1004	226	1355
Álamos	10	0	0	74	327	25	436
Altar	1	0	0	19	103	9	132
Arivechi	0	0	0	1	20	2	23
Arizpe	0	0	0	6	26	3	35
Átil	0	0	0	0	10	0	10
Bacadéhuachi	0	0	0	0	5	0	5
Bacanora	2	0	0	1	12	0	15
Bacerac	0	0	0	1	4	3	8
Bacoachi	0	0	0	7	40	7	54
Bácum	21	0	0	53	246	47	367
Banámichi	0	0	0	19	9	3	31
Baviácora	6	0	0	23	123	8	160
Bavispe	0	0	0	0	5	2	7
Benito Juárez	37	0	0	116	248	55	456
Benjamín Hill	1	0	0	15	37	7	60
Caborca	82	0	2	525	3556	202	4367
Cajeme	1127	21	122	2256	9925	1224	14675
Cananea	23	0	0	129	1742	120	2014
Carbó	0	0	0	13	22	3	38
Cucurpe	0	0	0	2	9	2	13
Cumpas	0	0	0	11	50	16	77
Divisaderos	0	0	0	1	5	0	6
Empalme	277	0	0	461	1252	133	2123
Etchojoa	19	0	0	78	598	103	798
Fronteras	0	0	0	10	18	17	45
Gral. Plutarco Elías Calles	27	0	0	56	193	26	302
Granados	1	0	0	10	37	2	50
Guaymas	195	4	25	803	3285	432	4744
Hermosillo	921	21	124	3517	33872	2257	40712
Huachinera	0	0	0	6	1	0	7
Huásabas	1	0	0	2	10	0	13
Huatabampo	64	1	5	262	1402	170	1904
Huépac	0	0	0	1	2	2	5
Ímuris	1	0	0	14	87	23	125
La Colorada	2	0	0	1	2	0	5
Magdalena	22	0	0	73	539	77	711
Mazatán	0	0	0	0	4	1	5
Moctezuma	11	0	0	2	77	10	100
Naco	0	0	0	4	28	11	43
Nácori Chico	0	0	0	3	61	2	66
Nacoziari de García	18	0	0	82	237	57	394
Navojoa	152	3	17	526	3341	322	4361
Nogales	88	2	15	404	4249	535	5293
Ónavas	0	0	0	0	6	0	6
Opodepe	0	0	0	4	1	1	6
Oquitoa	0	0	0	0	5	1	6
Pitiquito	1	0	0	26	273	23	323
Puerto Peñasco	70	0	2	173	517	85	847
Quiriego	6	0	0	4	15	5	30
Rayón	0	0	0	3	8	3	14
Rosario	5	0	0	4	69	9	87
Sahuaripa	19	0	0	5	144	8	176
San Felipe de Jesús	0	0	0	1	4	1	6
San Ignacio Río Muerto	13	0	0	22	170	27	232
San Javier	0	0	0	1	6	0	7
San Luis Río Colorado	101	2	10	250	2649	529	3541
San Miguel de Horcasitas	4	0	0	17	12	5	38
San Pedro de la Cueva	0	0	0	4	8	2	14
Santa Ana	9	0	0	59	374	45	487
Santa Cruz	0	0	0	0	3	1	4
Sáric	0	0	0	1	24	4	29
Soyopa	0	0	0	1	1	0	2
Suaqui Grande	2	0	0	0	1	0	3
Tepache	0	0	0	2	7	2	11
Trincheras	0	0	0	0	14	0	14
Tubutama	1	0	0	1	6	0	8
Ures	15	0	0	13	83	9	120
Villa Hidalgo	0	0	0	0	9	7	16
Villa Pesqueira	0	0	0	1	6	0	7
Yécora	18	0	0	4	53	2	77
<b>Total</b>	<b>3384</b>	<b>54</b>	<b>325</b>	<b>10300</b>	<b>71318</b>	<b>6918</b>	<b>92299</b>

\*\*Fuente: Unidad de Inteligencia Epidemiológica y Emergencias en Salud, consulta: 11/08/2021



**Tabla IV. Distribución de casos COVID-19 pediátricos. Sonora, 2020-2021**

Municipio	Casos no fatales	Defunciones	Incidencia*	Tasa de mortalidad**
Empalme	188	0	1240.4	0.0
Caborca	131	3	1032.7	236.5
Banámichi	4	1	950.1	2375.3
Baviácora	9	0	834.9	0.0
Hermosillo	910	1	798.2	8.8
Átil	1	0	781.3	0.0
Granados	2	0	716.8	0.0
Ures	8	0	634.4	0.0
Bacanora	1	0	625.0	0.0
Cananea	55	0	613.2	0.0
Nácori Chico	3	0	572.5	0.0
Magdalena	25	0	538.8	0.0
Benito Juárez	17	0	536.1	0.0
Bacoachi	2	0	471.7	0.0
Santa Ana	17	0	469.1	0.0
Moctezuma	4	0	324.1	0.0
Cajeme	367	0	322.8	0.0
Rosario	4	0	289.4	0.0
Suaqui Grande	1	0	284.9	0.0
Guaymas	113	1	267.4	23.7
Puerto Peñasco	26	0	261.8	0.0
Etchojoa	43	0	253.1	0.0
Trincheras	1	0	245.1	0.0
San Pedro de la Cueva	1	0	229.4	0.0
Plutarco Elías Calles	13	0	226.5	0.0
Cumpas	2	0	215.5	0.0
San Luis Río Colorado	57	0	213.3	0.0
Navojoa	86	0	194.7	0.0
Bácum	12	0	192.6	0.0
Álamos	12	0	173.6	0.0
Nogales	114	1	163.0	14.3
Rayón	1	0	119.2	0.0
Quiriego	1	0	116.7	0.0
Agua Prieta	27	0	107.9	0.0
Nacoziari de García	4	0	107.3	0.0
Sahuaripa	7	0	106.0	0.0
San Ignacio Río Muerto	4	0	101.0	0.0
Pitiquito	10	0	91.1	0.0
Yécora	3	0	88.7	0.0
Altar	2	0	70.1	0.0
Ímuris	4	0	62.8	0.0
San Miguel de Horcasitas	2	0	55.3	0.0
Huatabampo	19	0	14.9	0.0
<b>Total</b>	<b>2313</b>	<b>7</b>	<b>298.6</b>	<b>9.0</b>

Fuente: Unidad de Inteligencia Epidemiológica y Emergencias en Salud, consulta: 11/08/2021

\* Casos por cada 100,000 habitantes menores de 15 años de edad

\*\* Tasa de mortalidad por 1 millón de habitantes menores de 15 años de edad.

**Tabla V. Distribución de casos COVID-19 en embarazadas. Sonora, 2020-2021**

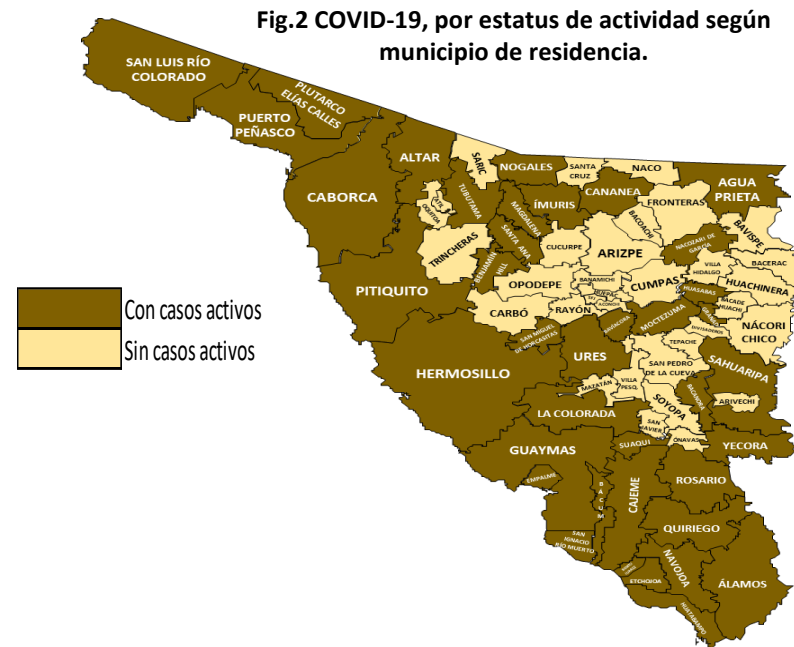
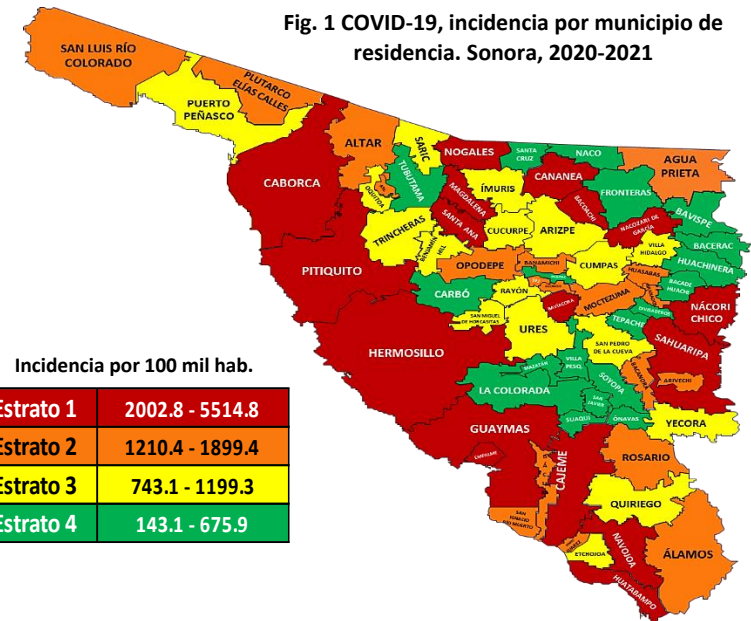
Municipio	Casos no fatales	Defunciones	Incidencia*	Tasa de mortalidad**
Cajeme	99	2	617.8	124.8
San Pedro de la Cueva	1	0	263.9	0.0
Cananea	18	0	190.4	0.0
Pitiquito	5	0	184.6	0.0
Caborca	42	0	162.1	0.0
Santa Ana	7	0	145.4	0.0
Aconchi	1	0	142.7	0.0
Altar	4	0	142.3	0.0
Sáric	1	0	133.9	0.0
Nacoziari de García	5	0	128.5	0.0
Magdalena	10	0	106.6	0.0
Hermosillo	234	4	93.1	15.9
San Luis Río Colorado	49	1	87.7	17.9
Nogales	54	1	74.1	13.7
Benjamín Hill	1	0	72.5	0.0
Carbó	1	0	64.0	0.0
Benito Juárez	4	0	63.4	0.0
Agua Prieta	16	0	61.8	0.0
Puerto Peñasco	12	0	61.4	0.0
Plutarco Elías Calles	3	0	59.0	0.0
Guaymas	27	0	58.8	0.0
Álamos	4	0	57.3	0.0
Huatabampo	11	0	49.2	0.0
Ures	1	0	42.4	0.0
San Miguel de Horcasitas	1	0	35.9	0.0
Navojoa	16	0	33.5	0.0
Bácum	2	0	30.5	0.0
Ímuris	1	0	25.6	0.0
Etchojoa	2	0	11.4	0.0
Empalme	14	0	11.1	0.0
<b>Total</b>	<b>646</b>	<b>8</b>	<b>78.1</b>	<b>9.7</b>

Fuente: Unidad de Inteligencia Epidemiológica y Emergencias en Salud, consulta: 11/08/2021

\* Casos por cada 100,000 mujeres de 15 a 49 años \*\* Tasa de mortalidad por 1 millón de mujeres de 15 a 49 años

Casos de COVID-19 en el Estado de Sonora	
Número de Positivos	92,299
Número de Alta Sanitaria	63,346
Número de personas que se han hecho pruebas	173,886
Casos totales	92,299
Defunciones	6,918
Pruebas positivas hechas por tipo de laboratorio del Estado de Sonora	
Laboratorios Privados (Detectados)	10,533
Laboratorio Estatal de Salud Pública	31,239
Laboratorio de otra institución pública	9,911
Asociación Clínico – Epidemiológica	18,320
Pruebas antigénicas	22,296

Casos de COVID-19 en regiones seleccionadas	Casos totales	Defunciones
MEX	2,020,596	246,203
SON	92,299	6,918
EUA	36,125,176	616,459
ARIZONA	955,767	18,412

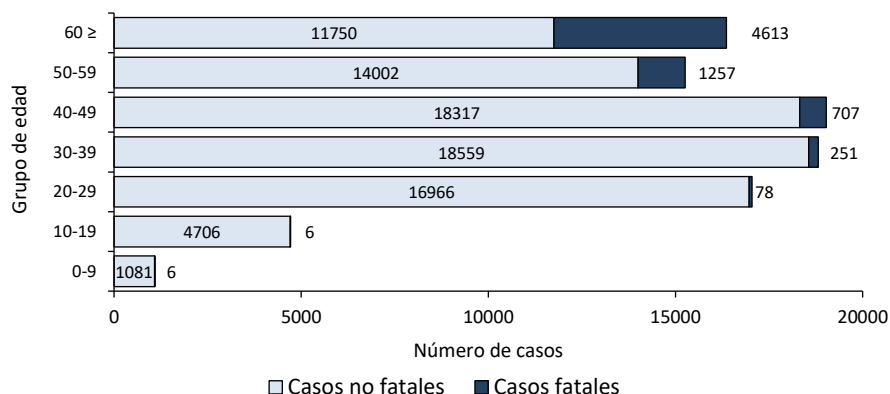


FUENTE: DGPROSPE/SSS. Al 11 de agosto de 2021

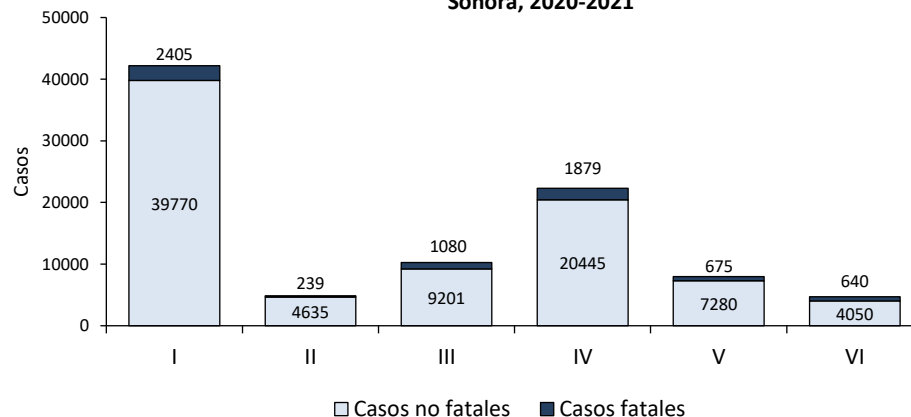


### Distribución de los casos COVID-19 por variables seleccionadas. Sonora, 2020-2021

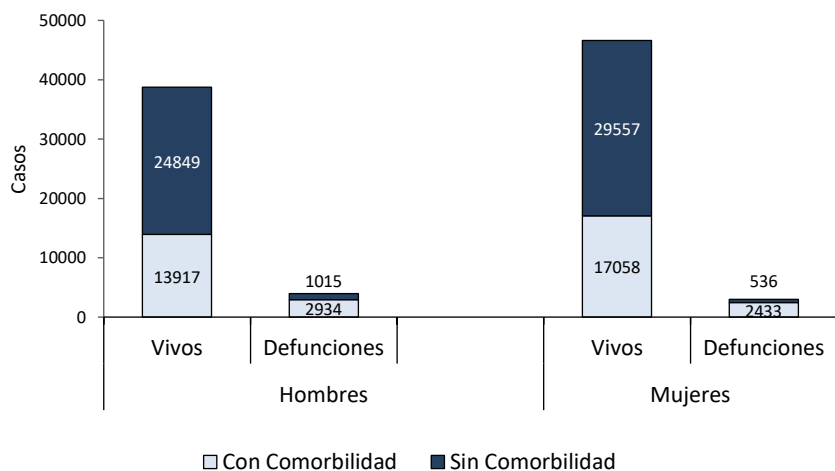
**Fig. 3. COVID-19. Casos (n=92,299) por grupo de edad. Sonora, 2020-2021**



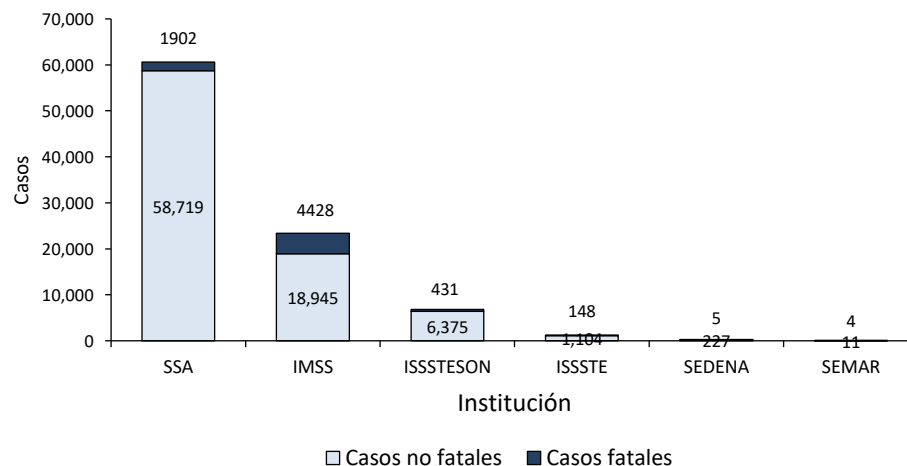
**Fig. 4. COVID-19. Casos (n=92,299) confirmados por Jurisdicción Sanitaria. Sonora, 2020-2021**



**Fig. 5. COVID-19. Casos (n=92,299) por sexo y antecedente de comorbilidad. Sonora, 2020-2021**



**Fig. 6. COVID-19. Casos confirmados (n=92,299) por derechohabencia. Sonora, 2020-2021**



FUENTE: DGPROSPE/SSS. Al 11 de agosto de 2021