



Nota técnica 22:30 horas. 28 de junio de 2021

Situación de la infección respiratoria aguda por SARS-CoV-2, COVID-19

- El día de hoy se confirmaron 2,384 casos de COVID-19 en México, acumulándose **2,505,792 (Tabla II)**
 - Los casos ambulatorios acumulados son 2,041,329 (81%) y 464,463 (19%) hospitalizados, de estos 36,783 (8%) ingresaron a UCI y 61,973 (13%) requirieron intubación
 - **La mediana de edad es de 42 años**, con rango entre 0 y 121 años; 50% (1,254,399), ha ocurrido en varones y 50% (1,251,393) en mujeres
 - **Hoy se reportaron 43 defunciones, acumulándose 232,564 en el país, para una letalidad de 9.3%.** Todos los estados registran muertes, los de mayor volumen son: Ciudad de México (44,422), Estado de México (28,072), Jalisco (12,564), Puebla (12,326) y Guanajuato (11,063); detalles en la Tabla II. **La mediana de edad de las defunciones es de 64 años**, con rango entre 0 y 119 años
- **Este día se confirmaron 103 casos de COVID-19 en Sonora, y 6 defunciones** que ocurrieron durante la semana en curso. A la fecha, se acumulan **78,742** casos de la enfermedad
 - **Las defunciones sucedieron** en 5 hombres y 1 mujer, entre 34 y 92 años. Cinco fueron confirmadas por prueba antigénica y 1 por qPCR. Eran derechohabientes del IMSS y residían en los municipios de Hermosillo (3), Nacozeni de García, Caborca y Nogales (1 cada uno). **De estas defunciones, 3 no habían recibido vacunación contra SARS-CoV-2, 2 tenían esquema incompleto y 1 tenía esquema completo de vacunación**
 - **Cuatro de las 6 defunciones tenían antecedente de enfermedad crónica.** El tiempo transcurrido entre la fecha de inicio de síntomas y la atención médica fue de 4 (1 – 8) días, y entre el comienzo de síntomas y la defunción fue de 16 (10 – 26) días
 - A la fecha, se acumulan **6,498 muertes por COVID-19 en Sonora, para una letalidad de 8.3%**, inferior a la media del país que es de 9.3%. Al momento, 2,779 (43%) sucedieron en mujeres y 3,719 (57%) en hombres. Cuatro mil noventa y seis (63%) corresponden al IMSS, 1,830 (28%) a la SSA, 422 (7%) al ISSSTESON, 140 (2%) al ISSSTE, SEDENA (5) y SEMAR (4)
 - **Cinco municipios concentran más de dos tercios (72%) de las muertes: Hermosillo (2,131; 33%), Cajeme (1,121; 17%), San Luis Río Colorado (523; 8%), Nogales (516; 8%), y Guaymas (385; 6%);** el resto se distribuye en 53 municipios (tabla I)
 - **La letalidad en personas mayores de 60 años, es de 29.3%** (4407/15034); mientras **en menores de 60 años, es de 3.3%** (2091/63708). En 22% de las defunciones (1425/6498) no hubo antecedente de enfermedades crónicas
 - **Los casos no fatales (103) de este día** acontecieron en 68 (66%) mujeres y 35 (34%) hombres; cuya edad oscila entre 1 y 82 años. Residen en los municipios de Hermosillo (51), Caborca (18), Nogales (16), Cajeme (6), Gral. Plutarco E. Calles (4), Santa Ana y Agua Prieta (2 cada uno); Cananea, Benjamín Hill, Aconchi y Bacanora (1 cada uno). Son derechohabientes de la SSA (71, 69%), IMSS (29; 28%), ISSSTESON (2; 2%) e ISSSTE (1)



- **Mil quinientas setenta y dos (1%) de las 232,564 muertes ocurrieron en menores de 25 años, para una letalidad de 0.5%; 84,345 (36%) en personas entre 25 y 59 años con letalidad de 4.9%, y 146,647 (63%) en persona mayores de 60 años, con letalidad de 32.3% en este grupo.** Los principales factores de riesgo asociados a las defunciones han sido hipertensión (45%), diabetes (37%) y obesidad (22%). **El 29% (66,957) de las defunciones ocurrió en personas sin factores de riesgo u otras comorbilidades**
- A la fecha, la Organización Mundial de la Salud (OMS) ha confirmado **179,686,071 casos de COVID-19 en el mundo**, 33,437,643 (19%) sucedieron en Estados Unidos; 30,134,445 (17%) en India; 18,169,881 (10%) en Brasil; 5,655,376 (3%) en Francia y 5,409,088 (3%) en Rusia; en la región de las Américas se han registrado 71,448,935 (40%) casos; Estados Unidos (33,437,643), Brasil (18,169,881) y Argentina (4,326,101) son los países con más volumen en la región

- **Hoy se confirmaron 6 casos pediátricos**, en 3 niños y 3 niñas entre 1 y 14 años, viven en los municipios de Nogales y Hermosillo (2 cada uno), Agua Prieta y Caborca (1 cada uno); son derechohabientes de la SSA (5) y del IMSS (1), todos son casos leves de manejo ambulatorio. **Se acumulan 1,550 casos en el grupo.** Cuarenta y un municipios registran casos (tabla IV)
- **Este día se confirmó 1 caso en embarazada**, de 25 años, reside en el municipio de Benjamín Hill, derechohabiente del IMSS, es un caso leve de manejo ambulatorio. **Esta paciente no había recibido la vacuna contra SARS-CoV-2. Se acumulan 545 casos de COVID-19 en el grupo.** La distribución por municipio de residencia se muestra en la tabla V
- **Este día no hubo casos en trabajadores de la salud (TDS). Se mantienen 8,032 TDS infectados**, distribuidos como sigue: IMSS (3,485; 43%), SSA (3,229; 40%), ISSSTESON (974; 12%), ISSSTE (335; 4%) y SEDENA (9)
- **Hermosillo es el municipio con el mayor número de casos con 36,359 (46%);** seguido por Cajeme (11,110; 14%), Nogales (4,873; 6%), Guaymas (3,682; 5%), Navojoa (3,639; 5%), Caborca (3,627; 4%), San Luis Río Colorado (3,273; 4%), Cananea (1,947; 3%), Huatabampo (1,566; 2%), Empalme (1,384; 2%) y Agua Prieta (1,313; 2%). El resto de casos se distribuye en 61 municipios, detalles en la tabla I
- Por otra parte, 36,378 (46%) casos sucedieron en hombres y 42,364 (54%) en mujeres. Respecto a la institución médica, 53,531 (70%) corresponden a la Secretaría de Salud; 17,501 (20%) al IMSS; 6,316 (8%) al ISSSTESON; 1,155 (2%) al ISSSTE; 224 a SEDENA y 15 a SEMAR. Las figuras 1-6 especifican características asociadas a la epidemia en Sonora. La condición clínica de los casos se puede consultar en la tabla III
- **Quince (15%) de los casos no fatales del día fueron hospitalizados**, 1 estable y 14 en condiciones graves dependientes de oxígeno, ninguno en estado crítico. **Trece de los 15 pacientes hospitalizados no cuentan con vacunación contra SARS-CoV-2; de los dos restantes, uno tiene esquema incompleto y otro completo.** El resto (88) corresponde a casos ambulatorios, **19 (22%) de ellos cuentan con vacuna anti SARS-CoV-2, diez de éstos tienen esquema completo.** **Hoy no fueron dados de alta por mejoría pacientes de hospital, se mantienen 6,706 egresos por mejoría de COVID-19 grave**



- **Cincuenta y cuatro naciones y territorios latinoamericanos han confirmado casos: Brasil (18,169,881), Argentina (4,326,101), Colombia (4,027,016), México (2,505,792), Perú (2,036,449), Chile (1,531,872), Ecuador (449,483), Bolivia (426,748), Paraguay (411,615) y Panamá (396,526) son los países con más casos**
- **A nivel mundial se han registrado 3,899,172 defunciones, para una letalidad global de 2.2%. Cinco países han registrado el mayor número de muertes: en Estados Unidos han ocurrido 601,221 fallecimientos, con letalidad de 1.8%; Brasil han fallecido 507,109 individuos, para una letalidad de 2.8%; India han fallecido 393,310 y su letalidad es de 1.3%; México registró 232,564 defunciones, con letalidad de 9.3%; y en Perú fallecieron 191,073 personas para una letalidad de 9.4%; mientras que en el resto de los países murieron 1,978,106 sujetos**

- Al momento, **8,711 (11%)** fueron clasificados como **casos leves de COVID-19** de manejo ambulatorio; de estos, 6,338 (73%) se han recuperado clínicamente pues han pasado más de 14 días desde el inicio de los síntomas y 2,373 (27%) permanecen activos¹; además, **63,346 (81%) personas se han curado**. Por otra parte **187 (0.1%) están hospitalizados**: 28 de ellos estables, 117 graves dependientes de oxígeno, y 42 en condiciones críticas intubados; así como las **6,498 defunciones**
- En total se han estudiado 143,174 casos sospechosos, 78,742 (56%) de ellos fueron confirmados y 64,432 (44%) fueron descartados por laboratorio
- La estrategia ANTICIPA, **ha beneficiado a 90,331 personas** que recibieron atención médica integral en los 18 centros dispuestos en el estado. A **37,731 (41%) pacientes se les hizo prueba de PCR**. También se identificaron **50,518 individuos con sintomatología compatible con COVID-19 u otro padecimiento respiratorio agudo**. Se entregó un paquete de medicamentos para su cuadro respiratorio a **88,974** pacientes; adicionalmente, **se han realizado 60,146 pruebas rápidas** para detectar exposición al virus, de ellas, **22,911 (38%) fueron reactivas**. ANTICIPA privilegia la atención de personas vulnerables, sin importar su derechohabencia, especialmente mujeres embarazadas y adultos mayores de 60 años; a la fecha 35% de las consultas se otorgaron a personas de varias instituciones de seguridad social

1/ Se refiere a pacientes que tienen una segunda muestra positiva o que comenzaron síntomas después del 07 de junio de 2021



Tabla I.- Incidencia de COVID-19 por municipio de residencia. Sonora 2020-2021

Municipio	Casos no fatales	Incidencia [^]	Defunciones	Mortalidad	Letalidad	Total
Cananea	1828	5331.3	119	325.8	6.1	1947
Hermosillo	34228	3931.8	2131	230.4	5.9	36359
Caborca	3444	3735.4	183	188.5	5.0	3627
Baviácora	126	3431.4	7	180.6	5.3	133
Granados	42	3164.1	1	73.6	2.3	43
Pitiquito	275	2783.8	20	188.7	6.8	295
Nácori Chico	63	2706.1	2	83.3	3.1	65
Bacoachi	44	2659.0	7	365.0	13.7	51
Nacozari de García	294	2401.0	56	384.2	16.0	350
Sahuaripa	147	2346.4	8	121.1	5.2	155
Cajeme	9989	2342.6	1121	236.4	10.1	11110
Santa Ana	371	2252.7	45	243.7	10.8	416
Empalme	1265	2245.4	119	193.1	8.6	1384
Guaymas	3297	2110.8	385	220.7	10.5	3682
Navjoa	3344	1998.5	295	162.0	8.1	3639
Nogales	4357	1870.3	516	198.0	10.6	4873
Magdalena	566	1811.2	77	216.9	12.0	643
Huatabampo	1410	1745.3	156	173.9	10.0	1566
Arivechi	21	1739.8	2	151.3	8.7	23
Átil	10	1647.4	0	0.0	0.0	10
Moctezuma	77	1622.5	10	186.5	11.5	87
Bacanora	13	1564.4	0	0.0	0.0	13
San Luis Río Colorado	2750	1560.1	523	249.3	16.0	3273
Agua Prieta	1087	1407.0	226	242.2	17.2	1313
Ónavas	6	1395.3	0	0.0	0.0	6
Gral. Plutarco Elías Calles	212	1211.6	22	113.9	9.4	234
San Ignacio Río Muerto	169	1206.9	24	150.1	12.4	193
Rosario	59	1204.4	9	159.4	13.2	68
Oquitoa	5	1188.1	1	198.0	16.7	6
Álamos	314	1161.5	21	72.8	6.3	335
Altar	113	1161.3	7	67.7	5.8	120
Cucurpe	11	1156.6	2	177.9	15.4	13
Aconchi	29	1145.9	5	168.5	14.7	34
Huásabas	12	1117.3	0	0.0	0.0	12
Bácum	248	1115.0	44	168.0	15.1	292
Benito Juárez	228	1109.7	50	199.6	18.0	278
Cumpas	61	1059.0	16	220.1	20.8	77
Etchojoa	629	1044.9	98	140.9	13.5	727
San Felipe de Jesús	4	1022.5	1	204.5	20.0	5
Arizpe	29	967.9	3	90.7	9.4	32
Sáric	24	929.6	4	132.8	14.3	28
Ures	86	912.7	9	86.5	9.5	95
Yécora	55	872.1	2	30.6	3.5	57
Puerto Peñasco	524	835.0	77	107.0	12.8	601
Benjamín Hill	41	824.3	6	105.2	12.8	47
Villa Hidalgo	9	808.9	7	353.9	43.8	16
Ímuris	97	807.3	22	149.2	18.5	119
San Javier	6	789.5	0	0.0	0.0	6
San Pedro de la Cueva	12	759.2	2	108.5	14.3	14
Banámichi	11	750.7	3	160.9	21.4	14
Trincheras	14	743.1	0	0.0	0.0	14
Rayón	9	702.2	3	175.5	25.0	12
Tepache	9	698.0	2	126.9	18.2	11
Divisaderos	6	609.8	0	0.0	0.0	6
Naco	32	594.1	11	152.0	25.6	43
Villa Pesqueira	7	553.4	0	0.0	0.0	7
Bacerac	5	473.9	3	177.7	37.5	8
Huachinera	7	455.7	0	0.0	0.0	7
Fronteras	28	440.8	17	166.5	37.8	45
Carbó	24	426.0	3	47.3	11.1	27
Bavispe	5	423.7	2	121.1	28.6	7
Huépac	3	386.4	2	154.6	40.0	5
Bacadéhuachi	5	384.9	0	0.0	0.0	5
Tubutama	7	379.0	0	0.0	0.0	7
Quiriego	11	372.6	3	79.9	21.4	14
Mazatán	4	350.4	1	70.1	20.0	5
San Miguel de Horcasitas	15	181.0	5	45.3	25.0	20
Santa Cruz	3	173.8	1	43.5	25.0	4
Soyopa	2	143.1	0	0.0	0.0	2
Opodepe	3	124.1	1	31.0	25.0	4
La Colorada	2	117.1	0	0.0	0.0	2
Suaqui Grande	1	84.2	0	0.0	0.0	1
Total	72244	2531.0	6498	208.9	8.3	78742

**Fuente: Unidad de Inteligencia Epidemiológica y Emergencias en Salud, consulta: 27/06/2021

[^] Casos por cada 100,000 habitantes



Tabla II.- Covid-19 en México **

Estado	Casos no fatales	Defunciones	Casos totales	I.A.*	Tasa de Mortalidad*	Letalidad
Ciudad de México	744,217	44,422	788,639	8,758.9	493.4	5.6
Baja California Sur	37,185	1,506	38,691	4,712.3	183.4	3.9
Querétaro	65,758	4,647	70,405	3,035.3	200.3	6.6
Tabasco	71,839	4,346	76,185	2,930.6	167.2	5.7
Sonora	72,244	6,498	78,742	2,531.0	208.9	8.3
San Luis Potosí	60,249	5,412	65,661	2,275.4	187.5	8.2
Nuevo León	117,597	9,814	127,411	2,240.8	172.6	7.7
Coahuila	63,178	6,410	69,588	2,133.8	196.5	9.2
Guanajuato	121,558	11,063	132,621	2,111.6	176.1	8.3
Yucatán	42,109	4,284	46,393	2,031.3	187.6	9.2
Zacatecas	28,198	2,801	30,999	1,847.5	166.9	9.0
Aguascalientes	24,305	2,523	26,828	1,845.8	173.6	9.4
Durango	31,957	2,438	34,395	1,825.0	129.4	7.1
Quintana Roo	29,094	2,957	32,051	1,819.6	167.9	9.2
Tamaulipas	59,402	5,344	64,746	1,759.6	145.2	8.3
Morelos	30,197	3,529	33,726	1,633.2	170.9	10.5
Colima	11,198	1,319	12,517	1,570.0	165.4	10.5
Chihuahua	50,011	7,550	57,561	1,500.3	196.8	13.1
Baja California	41,405	8,626	50,031	1,355.8	233.8	17.2
Puebla	76,499	12,326	88,825	1,332.8	184.9	13.9
Sinaloa	35,650	6,417	42,067	1,322.2	201.7	15.3
Tlaxcala	15,410	2,411	17,821	1,277.0	172.8	13.5
Hidalgo	31,746	6,172	37,918	1,214.8	197.7	16.3
Campeche	10,675	1,274	11,949	1,174.9	125.3	10.7
Oaxaca	43,984	3,812	47,796	1,147.4	91.5	8.0
Guerrero	36,622	4,418	41,040	1,118.6	120.4	10.8
Jalisco	75,651	12,564	88,215	1,038.9	148.0	14.2
Michoacán	42,944	5,853	48,797	1,004.5	120.5	12.0
Nayarit	10,660	1,941	12,601	964.7	148.6	15.4
Estado de México	128,434	28,072	156,506	889.1	159.5	17.9
Veracruz	53,068	9,925	62,993	733.5	115.6	15.8
Chiapas	10,000	1,554	11,554	198.8	26.7	13.4
TOTAL	2,273,228	232,564	2,505,792	19,428.9	1,803.2	9.3

Fuente: Unidad de Inteligencia Epidemiológica en Salud, consulta: 27/06/2021

I.A*: Incidencia acumulada y tasa de mortalidad, por cada 100,000 habitantes



Tabla III.- Situación de los casos COVID-19, por municipio. Sonora, 2020-2021

Municipio	Activos			Recuperados		Defunciones	Total
	Ambulatorios	Hospitalizados Estables	Hospitalizados Graves	Seguimiento Terminado	Curación		
Aconchi	1	0	0	3	25	5	34
Agua Prieta	27	0	0	161	899	226	1313
Álamos	42	0	0	66	206	21	335
Altar	0	0	0	35	78	7	120
Arivechi	1	0	0	1	19	2	23
Arizpe	0	0	0	3	26	3	32
Átil	0	0	0	10	0	0	10
Bacadéhuachi	0	0	0	0	5	0	5
Bacanora	9	0	0	1	3	0	13
Bacerac	0	0	0	1	4	3	8
Bacoachi	0	0	0	4	40	7	51
Bácum	3	0	0	13	232	44	292
Banámichi	0	0	0	2	9	3	14
Baviácora	0	0	0	3	123	7	133
Bavispe	0	0	0	0	5	2	7
Benito Juárez	22	0	0	44	162	50	278
Benjamin Hill	2	0	0	12	27	6	47
Caborca	261	1	9	344	2829	183	3627
Cajeme	310	4	27	828	8820	1121	11110
Cananea	19	0	0	123	1686	119	1947
Carbó	1	0	0	4	19	3	27
Cucurpe	0	0	0	2	9	2	13
Cumpas	4	0	0	12	45	16	77
Divisaderos	0	0	0	1	5	0	6
Empalme	22	0	0	91	1152	119	1384
Etchojoa	10	0	0	45	574	98	727
Fronteras	0	0	0	10	18	17	45
Gral. Plutarco Elías Calles	14	0	0	27	171	22	234
Granados	20	0	0	11	11	1	43
Guaymas	49	1	5	324	2918	385	3682
Hermosillo	868	17	91	2657	30595	2131	36359
Huachinera	0	0	0	6	1	0	7
Huásabas	0	0	0	3	9	0	12
Huatabampo	69	0	0	150	1191	156	1566
Huépac	0	0	0	1	2	2	5
Ímuris	2	0	0	22	73	22	119
La Colorada	0	0	0	0	2	0	2
Magdalena	11	0	0	54	501	77	643
Mazatán	0	0	0	0	4	1	5
Moctezuma	7	0	0	11	59	10	87
Naco	1	0	0	10	21	11	43
Nácori Chico	0	0	0	24	39	2	65
Nacoziari de García	2	0	0	66	226	56	350
Navojoa	227	1	6	471	2639	295	3639
Nogales	115	2	14	388	3838	516	4873
Ónavas	0	0	0	0	6	0	6
Opodepe	0	0	0	2	1	1	4
Oquitoa	0	0	0	3	2	1	6
Pitiquito	8	0	0	16	251	20	295
Puerto Peñasco	32	0	1	102	389	77	601
Quiriego	0	0	0	1	10	3	14
Rayón	0	0	0	2	7	3	12
Rosario	0	0	0	3	56	9	68
Sahuaripa	0	0	0	4	143	8	155
San Felipe de Jesús	0	0	0	0	4	1	5
San Ignacio Río Muerto	6	0	0	13	150	24	193
San Javier	0	0	0	0	6	0	6
San Luis Río Colorado	9	2	6	260	2473	523	3273
San Miguel de Horcasitas	1	0	0	2	12	5	20
San Pedro de la Cueva	0	0	0	4	8	2	14
Santa Ana	7	0	0	48	316	45	416
Santa Cruz	0	0	0	0	3	1	4
Sáric	0	0	0	2	22	4	28
Soyopa	1	0	0	0	1	0	2
Suaqui Grande	0	0	0	0	1	0	1
Tepache	0	0	0	2	7	2	11
Trincheras	0	0	0	0	14	0	14
Tubutama	1	0	0	0	6	0	7
Ures	1	0	0	5	80	9	95
Villa Hidalgo	0	0	0	0	9	7	16
Villa Pesqueira	1	0	0	1	5	0	7
Yécora	0	0	0	12	43	2	57
Total	2186	28	159	6526	63345	6498	78742

**Fuente: Unidad de Inteligencia Epidemiológica y Emergencias en Salud, consulta: 27/06/2021



Tabla IV. Distribución de casos COVID-19 pediátricos. Sonora, 2020-2021

Municipio	Casos	Defunciones	Incidencia*	Tasa de mortalidad*
Átil	1	0	781.3	0.0
Caborca	93	1	733.1	78.8
Granados	2	0	716.8	0.0
Empalme	102	0	673.0	0.0
Baviácora	7	0	649.4	0.0
Bacanora	1	0	625.0	0.0
Hermosillo	678	2	594.7	17.5
Nácori Chico	3	0	572.5	0.0
Cananea	48	0	535.2	0.0
Bacoachi	2	0	471.7	0.0
Santa Ana	15	0	413.9	0.0
Benito Juárez	13	0	410.0	0.0
Ures	5	0	396.5	0.0
Magdalena	14	0	301.7	0.0
Suaqui Grande	1	0	284.9	0.0
Trincheras	1	0	245.1	0.0
Etchojoa	41	0	241.4	0.0
Banámichi	1	0	237.5	0.0
San Pedro de la Cueva	1	0	229.4	0.0
Cumpas	2	0	215.5	0.0
Cajeme	193	0	169.8	0.0
San Luis Río Colorado	39	0	145.9	0.0
Puerto Peñasco	13	0	130.9	0.0
Guaymas	55	0	130.2	0.0
Bácum	8	0	128.4	0.0
Rayón	1	0	119.2	0.0
Álamos	8	0	115.7	0.0
Navojoa	51	0	115.5	0.0
Nogales	79	0	113.0	0.0
San Ignacio Río Muerto	4	0	101.0	0.0
Agua Prieta	23	0	91.9	0.0
Pitiquito	10	0	91.1	0.0
Sahuaripa	6	0	90.8	0.0
Moctezuma	1	0	81.0	0.0
Nacozari de García	3	0	80.5	0.0
Rosario	1	0	72.4	0.0
Altar	2	0	70.1	0.0
Ímuris	3	0	47.1	0.0
Yécora	1	0	29.6	0.0
Plutarco Elías Calles	1	0	17.4	0.0
Huatabampo	14	0	11.0	0.0
Total	1547	3	199.7	3.9

Fuente: Unidad de Inteligencia Epidemiológica y Emergencias en Salud, consulta: 27/06/2021

* Casos por cada 100,000 habitantes menores de 15 años de edad

** Tasa de mortalidad por 1 millón de habitantes menores de 15 años de edad.

Tabla V. Distribución de casos COVID-19 en mujeres embarazadas. Sonora, 2020-2021

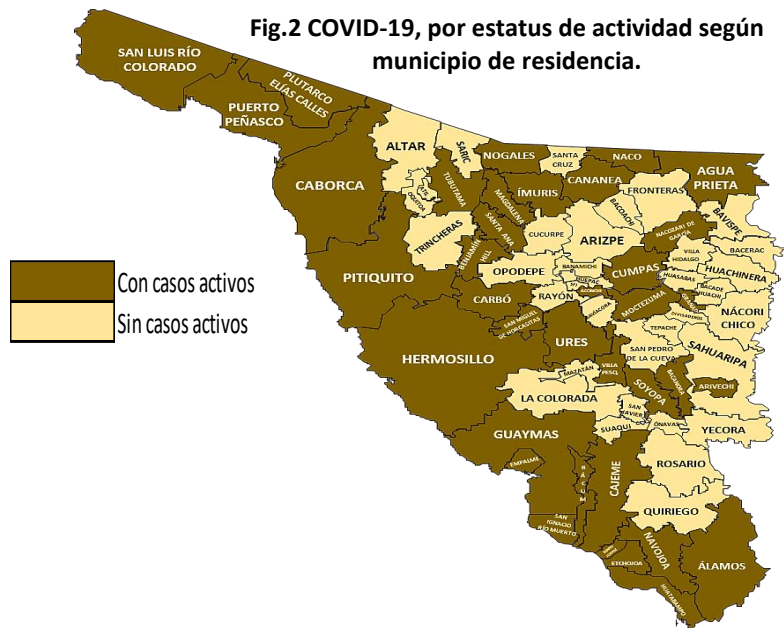
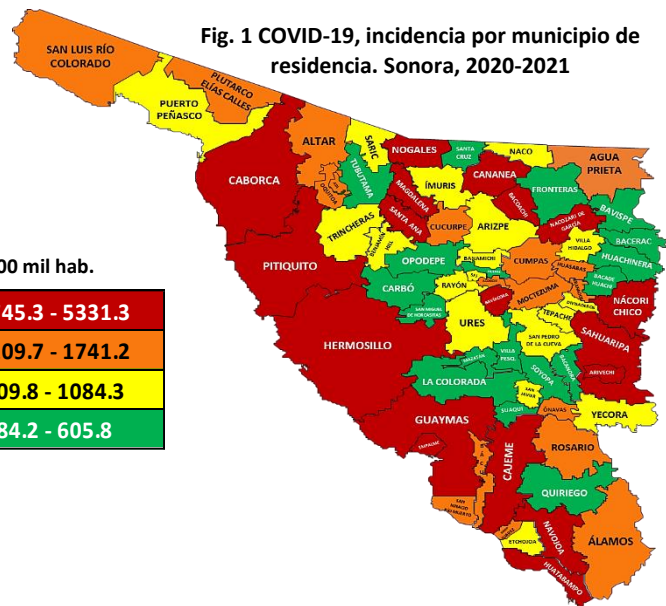
Municipio	Casos no fatales	Defunciones	Incidencia*	Tasa de mortalidad**
San Pedro de la Cueva	1	0	263.9	0.0
Pitiquito	5	0	184.6	0.0
Cananea	17	0	179.8	0.0
Aconchi	1	0	142.7	0.0
Sáric	1	0	133.9	0.0
Nacozari de García	5	0	128.5	0.0
Santa Ana	6	0	124.7	0.0
Caborca	28	0	108.1	0.0
Altar	3	0	106.7	0.0
Magdalena	9	0	95.9	0.0
Hermosillo	206	3	82.0	11.9
San Luis Río Colorado	43	0	76.9	0.0
Nogales	53	0	72.7	0.0
Benjamín Hill	1	0	72.5	0.0
Carbó	1	0	64.0	0.0
Cajeme	78	1	62.1	8.0
Agua Prieta	14	0	54.1	0.0
Guaymas	22	0	47.9	0.0
Empalme	7	0	43.7	0.0
Álamos	3	0	42.9	0.0
Ures	1	0	42.4	0.0
Plutarco Elías Calles	2	0	39.3	0.0
San Miguel de Horcasitas	1	0	35.9	0.0
Puerto Peñasco	7	0	35.8	0.0
Benito Juárez	2	0	31.7	0.0
Huatabampo	7	0	31.3	0.0
Navojoa	14	0	29.3	0.0
Ímuris	1	0	25.6	0.0
Bácum	1	0	15.3	0.0
Etchojoa	1	0	5.7	0.0
Total	541	4	65.4	4.8

Fuente: Unidad de Inteligencia Epidemiológica y Emergencias en Salud, consulta: 27/06/2021

* Casos por cada 100,000 mujeres de 15 a 49 años ** Tasa de mortalidad por 1 millón de mujeres de 15 a 49 años

Casos de COVID-19 en el Estado de Sonora	
Número de Positivos	78,742
Número de Alta Sanitaria	38,830
Número de personas que se han hecho pruebas	143,174
Casos totales	78,742
Defunciones	6,498
Pruebas positivas hechas por tipo de laboratorio del Estado de Sonora	
Laboratorios Privados (Detectados)	10,287
Laboratorio Estatal de Salud Pública	29,248
Laboratorio de otra institución pública	9,705
Asociación Clínico – Epidemiológica	17,387
Pruebas antigénicas	12,115

Casos de COVID-19 en regiones seleccionadas	Casos totales	Defunciones
MEX	2,505,792	232,564
SON	78,742	6,498
EUA	33,437,643	601,221
ARIZONA	893,147	17,913



FUENTE: DGPROSPE/SSS. Al 27 de junio de 2021

Distribución de los casos COVID-19 por variables seleccionadas. Sonora, 2020-2021

Fig. 3. COVID-19. Casos (n=78,742) por grupo de edad. Sonora, 2020-2021

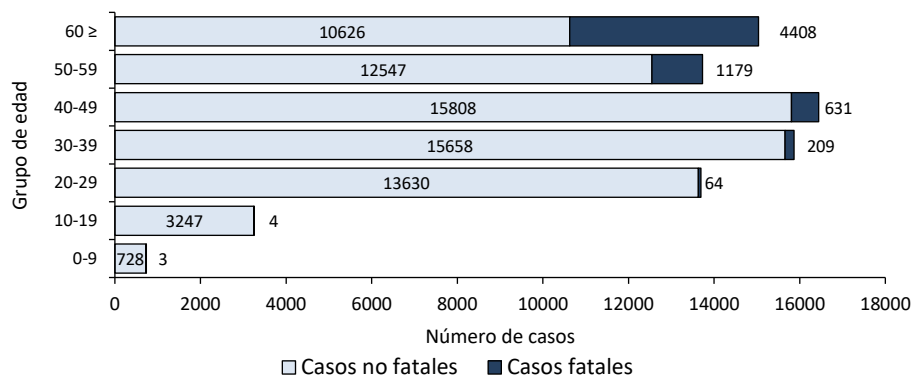


Fig. 4. COVID-19. Casos (n=78,742) confirmados por Jurisdicción Sanitaria. Sonora, 2020-2021

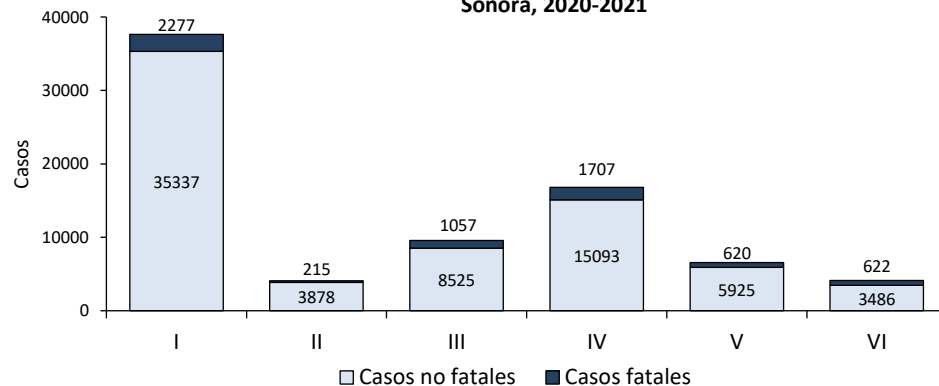


Fig. 5. COVID-19. Casos (n=78,742) por sexo y antecedente de comorbilidad. Sonora, 2020-2021

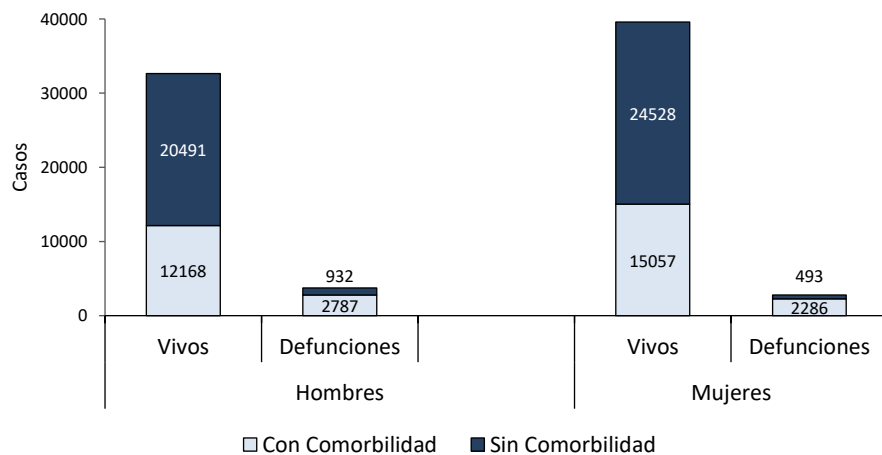
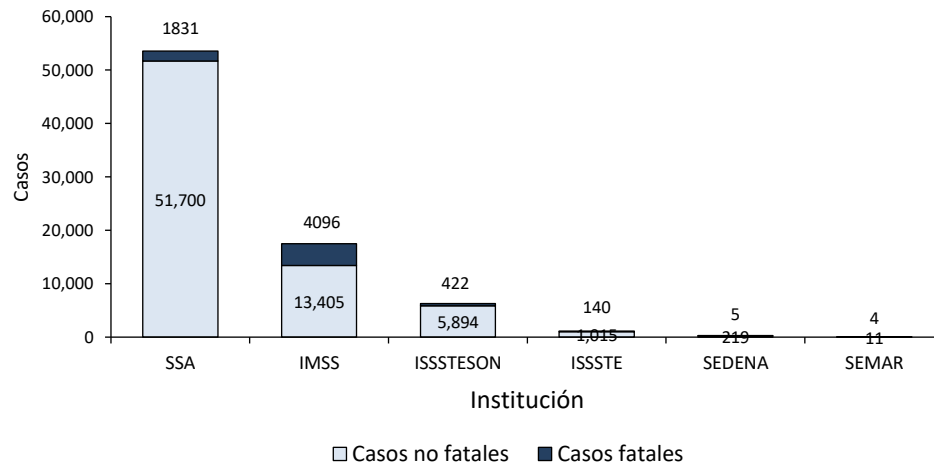


Fig. 6. COVID-19. Casos confirmados (n=78,742) por derechohabencia. Sonora, 2020-2021



FUENTE: DGPROSPE/SSS. Al 27 de junio de 2021