



Nota técnica 22:30 horas. 15 de julio de 2021

## Situación de la infección respiratoria aguda por SARS-CoV-2, COVID-19

- El día de hoy se confirmaron 12,116 casos de COVID-19 en México, acumulándose **2,616,827 (Tabla II)**
  - Los casos ambulatorios acumulados son 2,143,674 (82%) y 473,153 (18%) hospitalizados, de estos 37,447 (8%) ingresaron a UCI y 62,837 (13%) requirieron intubación
  - **La mediana de edad es de 42 años**, con rango entre 0 y 121 años; 50% (1,310,449), ha ocurrido en varones y 50% (1,306,378) en mujeres
  - **Hoy se reportaron 230 defunciones, acumulándose 235,507 en el país, para una letalidad de 9.0%**. Todos los estados registran muertes, los de mayor volumen son: Ciudad de México (44,922), Estado de México (28,237), Jalisco (12,694), Puebla (12,425) y Guanajuato (11,073); detalles en la Tabla II. **La mediana de edad de las defunciones es de 64 años**, con rango entre 0 y 119 años
- **Este día se confirmaron 336 casos de COVID-19 en Sonora y 10 defunciones** que sucedieron durante la semana en curso. A la fecha, se acumulan **82,266** casos de la enfermedad
  - **Las defunciones sucedieron en pacientes previamente registrados**, en 4 mujeres y 6 hombres entre 24 y 84 años. Fueron confirmadas por prueba antigénica (9) y qPCR Sonora (1); eran derechohabientes del IMSS (8) y la SSA (2), y residían en los municipios de Hermosillo (4), Guaymas y Caborca (2 cada uno); Puerto Peñasco e Ímuris (1 cada uno)
  - **Siete de las 10 defunciones tenían antecedente de enfermedad crónica**. El tiempo transcurrido entre la fecha de inicio de síntomas y la atención médica fue de 5 (0 – 9) días, y entre el comienzo de síntomas y la defunción fue de 17 (4 – 36) días
  - A la fecha, se acumulan **6,596 muertes por COVID-19 en Sonora, para una letalidad de 8.0%**, inferior a la media del país que es de 9.0%. Al momento, 2,831 (43%) sucedieron en mujeres y 3,765 (57%) en hombres. Cuatro mil ciento setenta y seis (63%) corresponden al IMSS, 1,845 (28%) a la SSA, 425 (7%) al ISSSTESON, 141 (2%) al ISSSTE, 5 a SEDENA y 4 a SEMAR
  - **Cinco municipios concentran más de dos tercios (72%) de las muertes: Hermosillo (2,167; 33%), Cajeme (1,132; 17%), San Luis Río Colorado (526; 8%), Nogales (520; 8%), y Guaymas (391; 6%)**; el resto se distribuye en 53 municipios (tabla I)
  - **La letalidad en personas mayores de 60 años, es de 29%** (4459/15371); mientras **en menores de 60 años, es de 3.2%** (2137/66895). En 22% de las defunciones (1456/6596) no hubo antecedente de enfermedades crónicas



- **Mil seiscientos once (1%) de las 235,507 muertes ocurrieron en menores de 25 años, para una letalidad de 0.5%; 85,882 (36%) en personas entre 25 y 59 años con letalidad de 4.7%, y 148,014 (63%) en persona mayores de 60 años, con letalidad de 32.0% en este grupo.** Los principales factores de riesgo asociados a las defunciones han sido hipertensión (45%), diabetes (37%) y obesidad (22%). **El 29% (67,945) de las defunciones ocurrió en personas sin factores de riesgo u otras comorbilidades**
- A la fecha, la Organización Mundial de la Salud (OMS) ha confirmado **187,519,798 casos de COVID-19 en el mundo**, 33,758,532 (18%) sucedieron en Estados Unidos; 30,946,074 (17%) en India; 19,106,971 (10%) en Brasil; 5,857,002 (3%) en Rusia y 5,705,517 (3%) en Francia; en la región de las Américas se han registrado 74,091,960 (40%) casos; Estados Unidos (33,758,532), Brasil (19,106,971) y Argentina (4,662,937) son los países con más volumen en la región

- **Los casos no fatales (336) de este día** acontecieron en 188 (56%) mujeres y 148 (44%) hombres; cuya edad oscila entre 01 y 88 años. Residen en los municipios de Hermosillo (98), Cajeme (77), Guaymas (50), Empalme (16), Caborca (14), San Luis Río Colorado (12), Navojoa, Nogales y Santa Ana (10 cada uno); Benito Juárez y Huatabampo (7 cada uno); Álamos (6), Magdalena (5), Nacoziari (3), Quiriego y Cananea (2 cada uno); Ímuris, Puerto Peñasco, San Felipe de Jesús, Nácori Chico, Gral. Plutarco E. Calles, Agua Prieta y Baviácora (1 cada uno). Son derechohabientes del IMSS (167, 50%), de la SSA (165; 49%), del ISSSTESON (3) y del ISSSTE (1)
- **Hoy se confirmaron 19 casos pediátricos**, en 7 niñas y 12 niños entre 1 y 14 años, viven en los municipios de Hermosillo (5), Cajeme (4), Guaymas (3), San Luis Río Colorado y Álamos (2 cada uno); Santa Ana, Caborca y Nogales (1 cada uno); son derechohabientes del IMSS (11) y la SSA (8), todos son casos leves de manejo ambulatorio. **Se acumulan 1,718 casos en el grupo.** Cuarenta y un municipios registran casos (tabla IV)
- **Este día se confirmaron 3 casos en embarazadas**, entre 22 y 33 años, viven en los municipios de Cajeme, San Luis Río Colorado y Caborca (1 cada uno), son derechohabientes del IMSS (2) y la SSA (1); son casos leves de manejo ambulatorio. **De estas pacientes, 2 no cuentan con la vacuna contra SARS-CoV-2 y 1 tiene esquema incompleto. Se acumulan 571 casos de COVID-19 en el grupo.** La distribución por municipio de residencia se muestra en la tabla V
- **Hoy se confirmaron 10 casos en trabajadores de la salud (TDS)**, que viven en los municipios de Caborca y Navojoa (3 cada uno); Hermosillo (2), Nogales y Guaymas (1 cada uno); de ellos, **4 tienen esquema completo de vacunación contra SARS-CoV-2 y 1 incompleto; los restantes (5) no están vacunados. Se acumulan 8,109 TDS infectados**, distribuidos como sigue: IMSS (3,520; 43%), SSA (3,266; 40%), ISSSTESON (978; 12%), ISSSTE (336; 4%) y SEDENA (9)
- **Hermosillo es el municipio con el mayor número de casos con 37,553 (46%);** seguido por Cajeme (11,673; 14%), Nogales (5,040; 6%), Guaymas (4,015; 5%), Caborca (3,999; 4%), Navojoa (3,874; 5%), San Luis Río Colorado (3,329; 4%), Cananea (1,959; 3%), Huatabampo (1,684; 2%), Empalme (1,478; 2%) y Agua Prieta (1,326; 2%). El resto se distribuye en 61 municipios, detalles en la tabla I



- **Cincuenta y cuatro naciones y territorios latinoamericanos han confirmado casos: Brasil (19,106,971), Argentina (4,662,937), Colombia (4,530,610), México (2,616,827), Perú (2,081,557), Chile (1,590,887), Ecuador (470,882), Bolivia (455,436), Paraguay (438,764) y Panamá (416,232) son los países con más casos**
- A nivel mundial **se han registrado 4,049,372 defunciones, para una letalidad global de 2.2%. Cinco países han registrado el mayor número de muertes: en Estados Unidos han ocurrido 605,551 fallecimientos, con letalidad de 1.8%; Brasil han fallecido 534,233 individuos, para una letalidad de 2.8%; India han fallecido 411,408 y su letalidad es de 1.3%; México registró 235,507 defunciones, con letalidad de 9.0%; y en Perú fallecieron 194,488 personas para una letalidad de 9.3%; mientras que en el resto de los países murieron 2,068,185 sujetos**

- Por otra parte, 37,974 (46%) casos sucedieron en hombres y 44,292 (54%) en mujeres. Respecto a la institución médica, 55,565 (68%) corresponden a la Secretaría de Salud; 18,867 (23%) al IMSS; 6,424 (8%) al ISSSTESON; 1,168 (1%) al ISSSTE; 227 a SEDENA y 15 a SEMAR
- **Veintiuno (6%) de los casos no fatales del día fueron hospitalizados**, 2 estables y 19 en condiciones graves dependientes de oxígeno, 1 de ellos en estado crítico. **Dieciséis de los 21 pacientes hospitalizados no cuentan con vacunación contra SARS-CoV-2; del resto (5), 2 tienen esquema completo y 3 incompleto.** El resto (315) corresponde a casos ambulatorios. **Hoy fueron dados de alta por mejoría 11 pacientes** de hospital, **se acumulan 6,931 egresos por mejoría de COVID-19 grave**
- Al momento, **12,105 (15%)** fueron clasificados como **casos leves de COVID-19** de manejo ambulatorio; de estos, 9,885 (82%) se han recuperado clínicamente pues han pasado más de 14 días desde el inicio de los síntomas y 2,220 (18%) permanecen activos; además, **63,346 (77%) personas se han curado.** Por otra parte **219 (0.3%) están hospitalizados:** 36 de ellos estables, 138 graves dependientes de oxígeno, y 45 en condiciones críticas intubados; así como las **6,596 defunciones**
- En total se han estudiado 150,805 casos sospechosos, 82,266 (55%) de ellos fueron confirmados y 68,539 (45%) fueron descartados por laboratorio
- La estrategia ANTICIPA, **ha beneficiado a 95,229 personas** que recibieron atención médica integral en los 18 centros dispuestos en el estado. A **39,947 (42%) pacientes se les hizo prueba de PCR.** También se identificaron **53,200 individuos con sintomatología compatible con COVID-19 u otro padecimiento respiratorio agudo.** Se entregó un paquete de **medicamentos para su cuadro respiratorio a 93,872** pacientes; adicionalmente, **se han realizado 63,671 pruebas rápidas** para detectar exposición al virus, de ellas, **24,197 (38%) fueron reactivas.** ANTICIPA privilegia la atención de personas vulnerables, sin importar su derechohabencia, especialmente mujeres embarazadas y adultos mayores de 60 años; a la fecha 35% de las consultas se otorgaron a personas de varias instituciones de seguridad social

1/ Se refiere a pacientes que tienen una segunda muestra positiva o que comenzaron síntomas después del 28 de junio de 2021



**Tabla I.- Incidencia de COVID-19 por municipio de residencia. Sonora 2020-2021**

Municipio	Casos no fatales	Incidencia <sup>^</sup>	Defunciones	Mortalidad	Letalidad	Total
Cananea	1839	5364.2	120	328.6	6.1	1959
Caborca	3813	4118.5	186	191.6	4.7	3999
Hermosillo	35386	4060.9	2167	234.3	5.8	37553
Baviácora	127	3457.2	7	180.6	5.2	134
Granados	43	3237.7	1	73.6	2.3	44
Pitiquito	295	2972.5	20	188.7	6.3	315
Nácori Chico	64	2747.7	2	83.3	3.0	66
Bacoachi	44	2659.0	7	365.0	13.7	51
Cajeme	10541	2461.3	1132	238.7	9.7	11673
Nacoziari de García	301	2449.1	56	384.2	15.7	357
Santa Ana	403	2425.9	45	243.7	10.0	448
Empalme	1358	2397.9	120	194.7	8.1	1478
Sahuaripa	147	2346.4	8	121.1	5.2	155
Guaymas	3624	2301.7	391	224.1	9.7	4015
Navojoa	3570	2127.6	304	167.0	7.8	3874
Nogales	4520	1934.4	520	199.6	10.3	5040
Huatabampo	1520	1876.8	164	182.8	9.7	1684
Magdalena	589	1876.0	77	216.9	11.6	666
Arivechi	21	1739.8	2	151.3	8.7	23
Átil	10	1647.4	0	0.0	0.0	10
Moctezuma	78	1641.2	10	186.5	11.4	88
San Luis Río Colorado	2803	1586.8	526	250.7	15.8	3329
Bacanora	13	1564.4	0	0.0	0.0	13
Agua Prieta	1100	1420.9	226	242.2	17.0	1326
Ónavas	6	1395.3	0	0.0	0.0	6
Rosario	69	1381.5	9	159.4	11.5	78
Benito Juárez	291	1369.2	52	207.6	15.2	343
Álamos	358	1324.4	24	83.2	6.3	382
Gral. Plutarco Elías Calles	223	1273.7	23	119.1	9.3	246
San Ignacio Río Muerto	177	1269.5	26	162.6	12.8	203
Altar	121	1238.7	7	67.7	5.5	128
San Felipe de Jesús	5	1227.0	1	204.5	16.7	6
Aconchi	31	1213.3	5	168.5	13.9	36
Bácum	268	1195.2	45	171.8	14.4	313
Oquitoa	5	1188.1	1	198.0	16.7	6
Cucurpe	11	1156.6	2	177.9	15.4	13
Huásabas	12	1117.3	0	0.0	0.0	12
Etchojoa	647	1070.8	98	140.9	13.2	745
Cumpas	61	1059.0	16	220.1	20.8	77
Arizpe	30	998.2	3	90.7	9.1	33
Sáric	25	962.8	4	132.8	13.8	29
Benjamín Hill	48	947.0	6	105.2	11.1	54
Puerto Peñasco	576	912.8	81	112.5	12.3	657
Ures	86	912.7	9	86.5	9.5	95
Yécora	55	872.1	2	30.6	3.5	57
Ímuris	100	834.4	23	156.0	18.7	123
Villa Hidalgo	9	808.9	7	353.9	43.8	16
San Javier	6	789.5	0	0.0	0.0	6
San Pedro de la Cueva	12	759.2	2	108.5	14.3	14
Banámichi	11	750.7	3	160.9	21.4	14
Trincheras	14	743.1	0	0.0	0.0	14
Rayón	9	702.2	3	175.5	25.0	12
Tepache	9	698.0	2	126.9	18.2	11
Quiriego	18	612.2	5	133.1	21.7	23
Divisaderos	6	609.8	0	0.0	0.0	6
Naco	32	594.1	11	152.0	25.6	43
Villa Pesqueira	7	553.4	0	0.0	0.0	7
Carbó	29	504.9	3	47.3	9.4	32
Bacerac	5	473.9	3	177.7	37.5	8
Huachinera	7	455.7	0	0.0	0.0	7
Fronteras	28	440.8	17	166.5	37.8	45
Bavispe	5	423.7	2	121.1	28.6	7
Huépac	3	386.4	2	154.6	40.0	5
Bacadéhuachi	5	384.9	0	0.0	0.0	5
Tubutama	7	379.0	0	0.0	0.0	7
Mazatán	4	350.4	1	70.1	20.0	5
San Miguel de Horcasitas	19	217.2	5	45.3	20.8	24
Santa Cruz	3	173.8	1	43.5	25.0	4
Soyopa	2	143.1	0	0.0	0.0	2
Opodepe	3	124.1	1	31.0	25.0	4
La Colorada	2	117.1	0	0.0	0.0	2
Suaqui Grande	1	84.2	0	0.0	0.0	1
<b>Total</b>	<b>75670</b>	<b>2644.3</b>	<b>6596</b>	<b>212.0</b>	<b>8.0</b>	<b>82266</b>

\*\*Fuente: Unidad de Inteligencia Epidemiológica y Emergencias en Salud, consulta: 14/07/2021

<sup>^</sup> Casos por cada 100,000 habitantes



Tabla II.- Covid-19 en México \*\*

Estado	Casos no fatales	Defunciones	Casos totales	I.A.*	Tasa de Mortalidad*	Letalidad
Ciudad de México	673,069	44,922	717,991	7,974.3	498.9	6.3
Baja California Sur	42,493	1,730	44,223	5,386.1	210.7	3.9
Tabasco	76,313	4,433	80,746	3,106.0	170.5	5.5
Querétaro	66,166	4,673	70,839	3,054.0	201.5	6.6
<b>Sonora</b>	<b>75,670</b>	<b>6,596</b>	<b>82,266</b>	<b>2,644.3</b>	<b>212.0</b>	<b>8.0</b>
San Luis Potosí	61,067	5,438	66,505	2,304.6	188.4	8.2
Nuevo León	121,072	9,909	130,981	2,303.6	174.3	7.6
Yucatán	45,880	4,467	50,347	2,204.4	195.6	8.9
Coahuila	63,840	6,505	70,345	2,157.0	199.5	9.2
Guanajuato	123,150	11,073	134,223	2,137.1	176.3	8.2
Quintana Roo	34,001	3,080	37,081	2,105.2	174.9	8.3
Zacatecas	28,627	2,809	31,436	1,873.5	167.4	8.9
Durango	32,793	2,451	35,244	1,870.1	130.1	7.0
Tamaulipas	63,253	5,496	68,749	1,868.4	149.4	8.0
Aguaascalientes	24,433	2,533	26,966	1,855.3	174.3	9.4
Morelos	31,954	3,583	35,537	1,720.9	173.5	10.1
Colima	11,482	1,333	12,815	1,607.4	167.2	10.4
Chihuahua	50,976	7,593	58,569	1,526.6	197.9	13.0
Estado de México	239,629	28,237	267,866	1,521.7	160.4	10.5
Sinaloa	41,010	6,588	47,598	1,496.0	207.1	13.8
Tlaxcala	17,879	2,451	20,330	1,456.8	175.6	12.1
Baja California	42,721	8,682	51,403	1,393.0	235.3	16.9
Puebla	75,070	12,425	87,495	1,312.8	186.4	14.2
Hidalgo	34,460	6,205	40,665	1,302.8	198.8	15.3
Campeche	11,593	1,347	12,940	1,272.4	132.4	10.4
Oaxaca	46,573	3,862	50,435	1,210.7	92.7	7.7
Guerrero	39,582	4,469	44,051	1,200.6	121.8	10.1
Jalisco	79,525	12,694	92,219	1,086.1	149.5	13.8
Nayarit	11,763	1,968	13,731	1,051.3	150.7	14.3
Michoacán	44,186	5,912	50,098	1,031.3	121.7	11.8
Veracruz	59,795	10,117	69,912	814.0	117.8	14.5
Chiapas	11,286	1,587	12,873	221.5	27.3	12.3
<b>TOTAL</b>	<b>2,381,320</b>	<b>235,507</b>	<b>2,616,827</b>	<b>20,289.8</b>	<b>1,826.0</b>	<b>9.0</b>

Fuente: Unidad de Inteligencia Epidemiológica en Salud, consulta: 14/07/2021

I.A\*: Incidencia acumulada y tasa de mortalidad, por cada 100,000 habitantes



**Tabla III.- Situación de los casos COVID-19, por municipio. Sonora, 2020-2021**

Municipio	Activos			Recuperados		Defunciones	Total
	Ambulatorios	Hospitalizados Estables	Hospitalizados Graves	Seguimiento Terminado	Curación		
Aconchi	0	0	0	6	25	5	36
Agua Prieta	4	0	1	196	899	226	1326
Álamos	21	0	0	131	206	24	382
Altar	5	0	0	38	78	7	128
Arivechi	0	0	0	2	19	2	23
Arizpe	0	0	0	4	26	3	33
Átil	0	0	0	10	0	0	10
Bacadéhuachi	0	0	0	0	5	0	5
Bacanora	0	0	0	10	3	0	13
Bacerac	0	0	0	1	4	3	8
Bacoachi	0	0	0	4	40	7	51
Bácum	15	0	0	21	232	45	313
Banámichi	0	0	0	2	9	3	14
Baviácora	1	0	0	3	123	7	134
Bavispe	0	0	0	0	5	2	7
Benito Juárez	42	0	0	87	162	52	343
Benjamín Hill	6	0	0	15	27	6	54
Caborca	236	1	9	738	2829	186	3999
Cajeme	349	10	44	1318	8820	1132	11673
Cananea	9	0	0	144	1686	120	1959
Carbó	3	0	0	7	19	3	32
Cucurpe	0	0	0	2	9	2	13
Cumpas	0	0	0	16	45	16	77
Divisaderos	0	0	0	1	5	0	6
Empalme	82	0	0	124	1152	120	1478
Etchojoa	14	0	0	59	574	98	745
Fronteras	0	0	0	10	18	17	45
Gral. Plutarco Elías Calles	7	0	0	45	171	23	246
Granados	1	0	0	31	11	1	44
Guaymas	253	1	17	435	2918	391	4015
Hermosillo	563	16	84	4127	30596	2167	37553
Huachinera	0	0	0	6	1	0	7
Huásabas	0	0	0	3	9	0	12
Huatabampo	65	0	1	263	1191	164	1684
Huépac	0	0	0	1	2	2	5
Ímuris	2	0	0	25	73	23	123
La Colorada	0	0	0	0	2	0	2
Magdalena	9	0	0	79	501	77	666
Mazatán	0	0	0	0	4	1	5
Moctezuma	0	0	0	19	59	10	88
Naco	0	0	0	11	21	11	43
Nácori Chico	1	0	0	24	39	2	66
Nacozeni de García	5	0	0	70	226	56	357
Navojoa	114	3	10	804	2639	304	3874
Nogales	88	3	13	578	3838	520	5040
Ónavas	0	0	0	0	6	0	6
Opodepe	0	0	0	2	1	1	4
Oquitoa	0	0	0	3	2	1	6
Pitiquito	17	0	0	27	251	20	315
Puerto Peñasco	27	0	0	160	389	81	657
Quiriego	2	0	0	6	10	5	23
Rayón	0	0	0	2	7	3	12
Rosario	1	0	0	12	56	9	78
Sahuaripa	0	0	0	4	143	8	155
San Felipe de Jesús	1	0	0	0	4	1	6
San Ignacio Río Muerto	7	0	0	20	150	26	203
San Javier	0	0	0	0	6	0	6
San Luis Río Colorado	31	2	4	293	2473	526	3329
San Miguel de Horcasitas	3	0	0	4	12	5	24
San Pedro de la Cueva	0	0	0	4	8	2	14
Santa Ana	17	0	0	70	316	45	448
Santa Cruz	0	0	0	0	3	1	4
Sáric	0	0	0	3	22	4	29
Soyopa	0	0	0	1	1	0	2
Suaqui Grande	0	0	0	0	1	0	1
Tepache	0	0	0	2	7	2	11
Trincheras	0	0	0	0	14	0	14
Tubutama	0	0	0	1	6	0	7
Ures	0	0	0	6	80	9	95
Villa Hidalgo	0	0	0	0	9	7	16
Villa Pesqueira	0	0	0	2	5	0	7
Yécora	0	0	0	12	43	2	57
<b>Total</b>	<b>2001</b>	<b>36</b>	<b>183</b>	<b>10104</b>	<b>63346</b>	<b>6596</b>	<b>82266</b>

\*\*Fuente: Unidad de Inteligencia Epidemiológica y Emergencias en Salud, consulta: 14/07/2021



**Tabla IV. Distribución de casos COVID-19 pediátricos. Sonora, 2020-2021**

Municipio	Casos	Defunciones	Incidencia*	Tasa de mortalidad**
Caborca	110	1	867.2	78.8
Átil	1	0	781.3	0.0
Empalme	116	0	765.3	0.0
Granados	2	0	716.8	0.0
Baviácora	7	0	649.4	0.0
Hermosillo	734	2	643.8	17.5
Bacanora	1	0	625.0	0.0
Nácori Chico	3	0	572.5	0.0
Cananea	49	0	546.3	0.0
Bacoachi	2	0	471.7	0.0
Benito Juárez	14	0	441.5	0.0
Santa Ana	16	0	441.5	0.0
Ures	5	0	396.5	0.0
Magdalena	16	0	344.8	0.0
Suaqui Grande	1	0	284.9	0.0
Trincheras	1	0	245.1	0.0
Etchojoa	41	0	241.4	0.0
Banámichi	1	0	237.5	0.0
San Pedro de la Cueva	1	0	229.4	0.0
Cumpas	2	0	215.5	0.0
Cajeme	215	0	189.1	0.0
Guaymas	79	0	187.0	0.0
Álamos	12	0	173.6	0.0
Bácum	10	0	160.5	0.0
San Luis Río Colorado	42	0	157.1	0.0
Rosario	2	0	144.7	0.0
Navojoa	58	0	131.3	0.0
Puerto Peñasco	13	0	130.9	0.0
Nogales	88	0	125.8	0.0
Rayón	1	0	119.2	0.0
San Ignacio Río Muerto	4	0	101.0	0.0
Agua Prieta	23	0	91.9	0.0
Pitiquito	10	0	91.1	0.0
Sahuaripa	6	0	90.8	0.0
Moctezuma	1	0	81.0	0.0
Nacoziari de García	3	0	80.5	0.0
Altar	2	0	70.1	0.0
Plutarco Elías Calles	3	0	52.3	0.0
Ímuris	3	0	47.1	0.0
Yécora	1	0	29.6	0.0
Huatabampo	16	0	12.6	0.0
<b>Total</b>	<b>1715</b>	<b>3</b>	<b>221.4</b>	<b>3.9</b>

Fuente: Unidad de Inteligencia Epidemiológica y Emergencias en Salud, consulta: 14/07/2021

\* Casos por cada 100,000 habitantes menores de 15 años de edad

\*\* Tasa de mortalidad por 1 millón de habitantes menores de 15 años de edad.

**Tabla V. Distribución de casos COVID-19 en mujeres embarazadas. Sonora, 2020-2021**

Municipio	Casos no fatales	Defunciones	Incidencia*	Tasa de mortalidad**
San Pedro de la Cueva	1	0	263.9	0.0
Cananea	18	0	190.4	0.0
Pitiquito	5	0	184.6	0.0
Aconchi	1	0	142.7	0.0
Altar	4	0	142.3	0.0
Sáric	1	0	133.9	0.0
Nacoziari de García	5	0	128.5	0.0
Santa Ana	6	0	124.7	0.0
Caborca	32	0	123.5	0.0
Magdalena	10	0	106.6	0.0
Hermosillo	213	3	84.8	11.9
San Luis Río Colorado	45	0	80.5	0.0
Nogales	53	0	72.7	0.0
Benjamín Hill	1	0	72.5	0.0
Cajeme	84	1	66.8	8.0
Carbó	1	0	64.0	0.0
Álamos	4	0	57.3	0.0
Agua Prieta	14	0	54.1	0.0
Guaymas	23	0	50.1	0.0
Empalme	8	0	49.9	0.0
Ures	1	0	42.4	0.0
Plutarco Elías Calles	2	0	39.3	0.0
San Miguel de Horcasitas	1	0	35.9	0.0
Puerto Peñasco	7	0	35.8	0.0
Huatabampo	8	0	35.8	0.0
Benito Juárez	2	0	31.7	0.0
Navojoa	14	0	29.3	0.0
Ímuris	1	0	25.6	0.0
Bácum	1	0	15.3	0.0
Etchojoa	1	0	5.7	0.0
<b>Total</b>	<b>567</b>	<b>4</b>	<b>68.5</b>	<b>4.8</b>

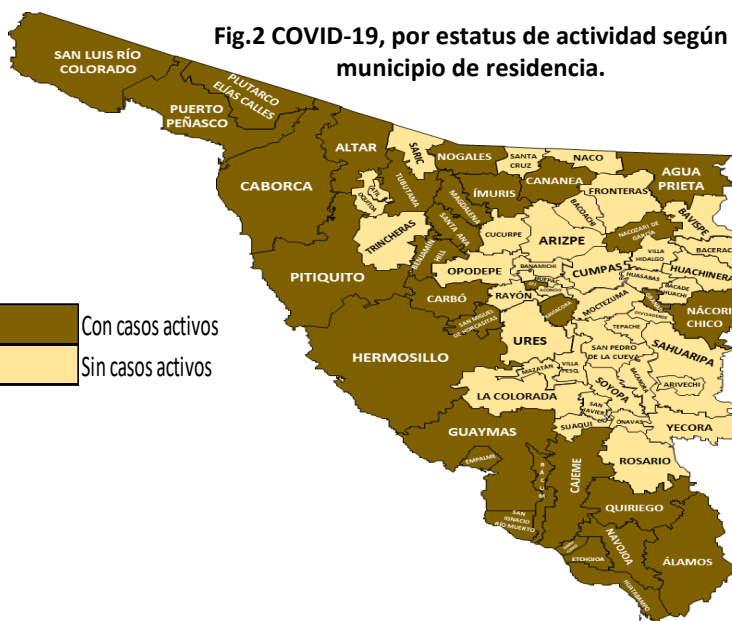
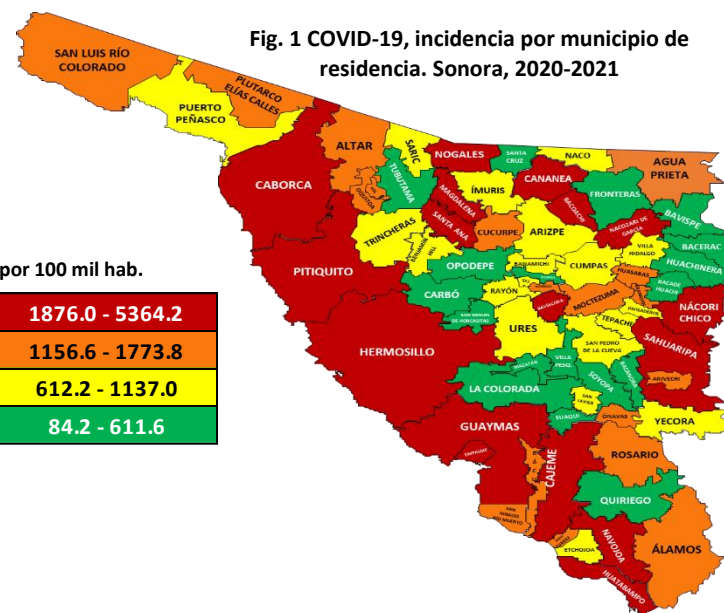
Fuente: Unidad de Inteligencia Epidemiológica y Emergencias en Salud, consulta: 14/07/2021

\* Casos por cada 100,000 mujeres de 15 a 49 años \*\* Tasa de mortalidad por 1 millón de mujeres de 15 a 49 años



Casos de COVID-19 en el Estado de Sonora	
Número de Positivos	82,266
Número de Alta Sanitaria	38,830
Número de personas que se han hecho pruebas	150,805
Casos totales	82,266
Defunciones	6,596
Pruebas positivas hechas por tipo de laboratorio del Estado de Sonora	
Laboratorios Privados (Detectados)	10,361
Laboratorio Estatal de Salud Pública	29,791
Laboratorio de otra institución pública	9,765
Asociación Clínico – Epidemiológica	17,633
Pruebas antigénicas	14,716

Casos de COVID-19 en regiones seleccionadas	Casos totales	Defunciones
MEX	2,616,827	235,507
SON	82,266	6,596
EUA	33,758,532	605,551
ARIZONA	903,851	18,076

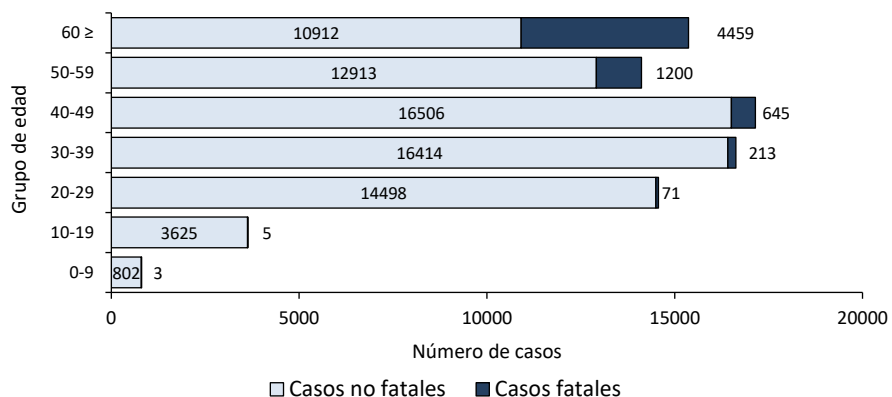


FUENTE: DGPROSPE/SSS. Al 14 de julio de 2021

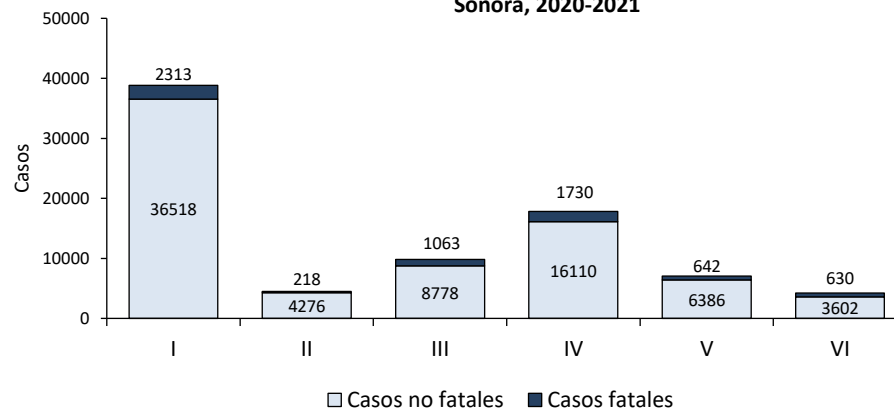


### Distribución de los casos COVID-19 por variables seleccionadas. Sonora, 2020-2021

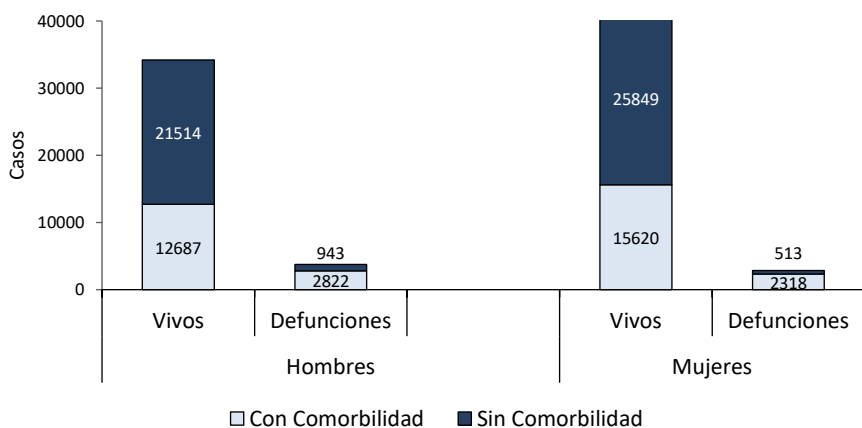
**Fig. 3. COVID-19. Casos (n=82,266) por grupo de edad. Sonora, 2020-2021**



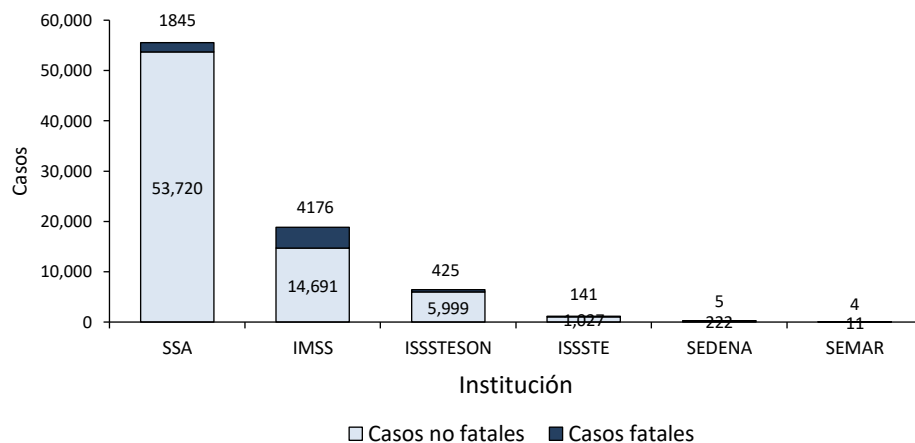
**Fig. 4. COVID-19. Casos (n=82,266) confirmados por Jurisdicción Sanitaria. Sonora, 2020-2021**



**Fig. 5. COVID-19. Casos (n=82,266) por sexo y antecedente de comorbilidad. Sonora, 2020-2021**



**Fig. 6. COVID-19. Casos confirmados (n=82,266) por derechohabencia. Sonora, 2020-2021**



FUENTE: DGPROSPE/SSS. Al 14 de julio de 2021