



Nota técnica 22:30 horas. 19 de junio de 2021

## Situación de la infección respiratoria aguda por SARS-CoV-2, COVID-19

- El día de hoy se confirmaron 4,098 casos de COVID-19 en México, acumulándose **2,471,741 (Tabla II)**
  - Los casos ambulatorios acumulados son 2,010,510 (81%) y 461,231 (19%) hospitalizados, de estos 36,548 (8%) ingresaron a UCI y 61,595 (13%) requirieron intubación
  - **La mediana de edad es de 42 años**, con rango entre 0 y 121 años; 50.1% (1,237,226), ha ocurrido en varones y 49.9% (1,234,515) en mujeres
  - **Hoy se reportaron 167 defunciones, acumulándose 230,959 en el país, para una letalidad de 9.3%.** Todos los estados registran muertes, los de mayor volumen son: Ciudad de México (44,138), Estado de México (27,981), Jalisco (12,492), Puebla (12,234) y Guanajuato (11,014); detalles en la Tabla II. **La mediana de edad de las defunciones es de 64 años**, con rango entre 0 y 119 años
- **Este día se confirmaron 233 casos de COVID-19 en Sonora, así como 4 defunciones;** una ocurrió el 08 de junio de 2021; el resto (3) durante la semana en curso. A la fecha, se acumulan **77,080** casos de la enfermedad
  - **Las defunciones sucedieron** en 2 hombres y 2 mujeres entre 48 y 67 años. Tres fueron confirmadas por prueba antigénica y 1 por qPCR. Eran derechohabientes de la SSA (3) e IMSS (1) y residían en los municipios de Cajeme (2), Caborca y de San Luis Río Colorado (1 cada uno). De estos pacientes, **uno no había recibido vacunación contra SARS-CoV-2; los restantes (2) contaban con esquema de vacunación completo de una dosis**
  - **Las 4 defunciones tenían antecedente de enfermedad crónica.** El tiempo transcurrido entre la fecha de inicio de síntomas y la atención médica fue de 6 (1 – 9) días, y entre el comienzo de síntomas y la defunción fue de 18 (12 – 23) días
  - A la fecha, se acumulan **6,455 muertes por COVID-19 en Sonora, para una letalidad de 8.4%**, inferior a la media del país que es de 9.3%. Al momento, 2,760 (43%) sucedieron en mujeres y 3,695 (57%) en hombres. Cuatro mil sesenta y una (63%) corresponden al IMSS, 1,827 (28%) a la SSA, 419 (7%) al ISSSTESON, 139 (2%) al ISSSTE, SEDENA (5) y SEMAR (4)
  - **Cinco municipios concentran más de dos tercios (72%) de las muertes: Hermosillo (2,106; 33%), Cajeme (1,116; 17%), San Luis Río Colorado (522; 8%), Nogales (514; 8%), y Guaymas (382; 6%);** el resto se distribuye en 52 municipios (tabla I)
  - **La letalidad en personas mayores de 60 años, es de 29.5%** (4383/14886); mientras **en menores de 60 años, es de 3.3%** (2072/62194). En 22% de las defunciones (1410/6455) no hubo antecedente de enfermedades crónicas



- **Mil quinientas sesenta y una (1%) de las 230,959 muertes ocurrieron en menores de 25 años, para una letalidad de 0.5%; 83,610 (36%) en personas entre 25 y 59 años con letalidad de 4.9%, y 145,788 (63%) en persona mayores de 60 años, con letalidad de 32% en este grupo.** Los principales factores de riesgo asociados a las defunciones han sido hipertensión (45%), diabetes (37%) y obesidad (22%). **El 29% (66,448) de las defunciones ocurrió en personas sin factores de riesgo u otras comorbilidades**
- A la fecha, la Organización Mundial de la Salud (OMS) ha confirmado **177,108,695 casos de COVID-19 en el mundo**, 33,341,986 (19%) sucedieron en Estados Unidos; 29,762,793 (17%) en India; 17,628,588 (10%) en Brasil; 5,643,756 (3%) en Francia y 5,354,153 (3%) en Turquía; en la región de las Américas se han registrado 70,303,157 (40%) casos; Estados Unidos (33,341,986), Brasil (17,628,588) y Argentina (4,198,620) son los países con más volumen en la región

- **Los casos no fatales (232) de este día** acontecieron en 119 (51%) mujeres y 113 (49%) hombres; cuya edad oscila entre 0 y 86 años. Residen en los municipios de Hermosillo (106), Cajeme (46), Navojoa (28), Caborca (13), Nogales (8), Puerto Peñasco (6), San Luis Río Colorado (4), Benito Juárez y Granados (3 cada uno); Empalme, Agua Prieta, Ímuris, Cananea y Guaymas (2 cada uno); San Ignacio Río Muerto, Álamos, Huatabampo, Pitiquito y Gral. Plutarco E. Calles (1 cada uno). Son derechohabientes de la SSA (123, 53%), del IMSS (76; 33%), del ISSSTESON (32; 14%) y del ISSSTE (1)
- **Hoy se confirmaron 10 casos pediátricos**, en 6 niños y 4 niñas entre 7 y 14 años, que viven en los municipios de Hermosillo (7), Guaymas, Cajeme y Empalme (1 cada uno); son derechohabientes de la SSA (7), ISSSTESON (2) y del IMSS (1); todos son casos leves de manejo ambulatorio. **Se acumulan 1,484 casos en el grupo.** Cuarenta municipios registran casos (tabla IV)
- **Este día se confirmó un caso en embarazada**, que tiene 47 años, vive en el municipio de Hermosillo; es derechohabiente del ISSSTESON y es un caso leve de manejo ambulatorio. **Esta paciente no ha recibido vacuna contra SARS-CoV-2. Se acumulan 535 casos de COVID-19 en el grupo.** La distribución por municipio de residencia se muestra en la tabla V
- **Este día se confirmaron 5 casos en trabajadores de la salud (TDS)**, que viven en los municipios de Puerto Peñasco (2), Nogales, Hermosillo y Navojoa (1 cada uno). **De ellos, 1 cuenta con esquema incompleto de vacunación contra SARS-CoV-2 y los restantes (4) no están vacunados. Se acumulan 8,013 TDS infectados**, distribuidos como sigue: IMSS (3,481; 43%), SSA (3,217; 40%), ISSSTESON (971; 12%), ISSSTE (335; 4%) y SEDENA (9)
- **Hermosillo es el municipio con el mayor número de casos con 35,646 (46%);** seguido por Cajeme (10,881; 14%), Nogales (4,782; 6%), Guaymas (3,640; 5%), Navojoa (3,502; 5%), Caborca (3,442; 4%), San Luis Río Colorado (3,264; 4%), Cananea (1,934; 3%), Huatabampo (1,511; 2%), Empalme (1,372; 2%) y Agua Prieta (1,296; 2%). El resto de casos se distribuye en 61 municipios, detalles en la tabla I



- **Cincuenta y cuatro naciones y territorios latinoamericanos han confirmado casos: Brasil (17,628,588), Argentina (4,198,620), Colombia (3,829,879), México (2,471,741), Perú (2,015,190), Chile (1,498,231), Ecuador (442,341), Bolivia (414,513), Paraguay (398,761) y Panamá (390,221) son los países con más casos**
- A nivel mundial **se han registrado 3,840,223 defunciones, para una letalidad global de 2.2%. Cinco países han registrado el mayor número de muertes: en Estados Unidos han ocurrido 598,713 fallecimientos, con letalidad de 1.8%; Brasil han fallecido 493,693 individuos, para una letalidad de 2.8%; India han fallecido 383,490 y su letalidad es de 1.3%; México registró 230,959 defunciones, con letalidad de 9.3%; y en Perú fallecieron 189,522 personas para una letalidad de 9.4%; mientras que en el resto de los países murieron 1,943,846 sujetos**

- Por otra parte, 35,607 (46%) casos sucedieron en hombres y 41,473 (54%) en mujeres. Respecto a la institución médica, 52,598 (70%) corresponden a la Secretaría de Salud; 16,885 (20%) al IMSS; 6,212 (8%) al ISSSTESON; 1,146 (2%) al ISSSTE; 224 a SEDENA y 15 a SEMAR. Las figuras 1-6 especifican características asociadas a la epidemia en Sonora. La condición clínica de los casos se puede consultar en la tabla III
- **Siete (3%) de los casos no fatales del día fueron hospitalizados**, todos en condiciones graves dependientes de oxígeno, ninguno en estado crítico. **Cuatro (57%) de los 7 pacientes hospitalizados no están vacunados contra SARS-CoV-2; de los restantes (3), uno tiene esquema completo y dos incompleto.** El resto (225) corresponde a casos ambulatorios, **29 (13%) cuentan con antecedente de vacunación, 13 de éstos aún tienen esquema completo. Hoy fueron dados de alta por mejoría 7 pacientes de hospital, se acumulan 6,659 egresos por mejoría de COVID-19 grave**
- Al momento, **7,161 (8%)** fueron clasificados como **casos leves de COVID-19** de manejo ambulatorio; de estos, 5,562 (78%) se han recuperado clínicamente pues han pasado más de 14 días desde el inicio de los síntomas y 1,599 (22%) permanecen activos<sup>1</sup>; además, **63,346 (84%) personas se han curado.** Por otra parte **118 (0.1%) están hospitalizados:** 16 de ellos estables, 71 graves dependientes de oxígeno, y 31 en condiciones críticas intubados; así como las **6,455 defunciones**
- En total se han estudiado 139,822 casos sospechosos, 77,080 (56%) de ellos fueron confirmados y 62,742 (44%) fueron descartados por laboratorio
- La estrategia ANTICIPA, **ha beneficiado a 88,640 personas** que recibieron atención médica integral en los 18 centros dispuestos en el estado. A **36,813 (41%) pacientes se les hizo prueba de PCR.** También se identificaron **49,745 individuos con sintomatología compatible con COVID-19 u otro padecimiento respiratorio agudo.** Se entregó un paquete de **medicamentos para su cuadro respiratorio a 87,283** pacientes; adicionalmente, **se han realizado 58,825 pruebas rápidas** para detectar exposición al virus, de ellas, **22,409 (38%) fueron reactivas.** ANTICIPA privilegia la atención de personas vulnerables, sin importar su derechohabencia, especialmente mujeres embarazadas y adultos mayores de 60 años; a la fecha 35% de las consultas se otorgaron a personas de varias instituciones de seguridad social

1/ Se refiere a pacientes que tienen una segunda muestra positiva o que comenzaron síntomas después del 31 de mayo de 2021



**Tabla I.- Incidencia de COVID-19 por municipio de residencia. Sonora 2020-2021**

Municipio	Casos no fatales	Incidencia <sup>^</sup>	Defunciones	Mortalidad	Letalidad	Total
Cananea	1815	5295.7	119	325.8	6.2	1934
Hermosillo	33540	3854.7	2106	227.7	5.9	35646
Caborca	3262	3544.9	180	185.4	5.2	3442
Baviácora	126	3431.4	7	180.6	5.3	133
Pitiquito	274	2774.4	20	188.7	6.8	294
Nácori Chico	63	2706.1	2	0.0	3.1	65
Bacoachi	44	2659.0	7	365.0	13.7	51
Nacozari de García	293	2380.5	54	370.4	15.6	347
Granados	31	2354.7	1	73.6	3.1	32
Sahuaripa	147	2346.4	8	121.1	5.2	155
Cajeme	9765	2294.3	1116	235.3	10.3	10881
Empalme	1253	2225.9	119	193.1	8.7	1372
Santa Ana	366	2225.6	45	243.7	10.9	411
Guaymas	3258	2086.7	382	219.0	10.5	3640
Navjoa	3207	1923.3	295	162.0	8.4	3502
Nogales	4268	1835.4	514	197.3	10.7	4782
Magdalena	557	1785.9	77	216.9	12.1	634
Huatabampo	1355	1684.0	156	173.9	10.3	1511
Arivechi	20	1664.1	2	151.3	9.1	22
Átil	10	1647.4	0	0.0	0.0	10
San Luis Río Colorado	2742	1555.8	522	248.8	16.0	3264
Moctezuma	71	1510.6	10	186.5	12.3	81
Ónavas	6	1395.3	0	0.0	0.0	6
Agua Prieta	1071	1388.7	225	241.1	17.4	1296
Rosario	59	1204.4	9	159.4	13.2	68
San Ignacio Río Muerto	167	1194.4	24	150.1	12.6	191
Oquitoa	5	1188.1	1	198.0	16.7	6
Altar	113	1161.3	7	67.7	5.8	120
Cucurpe	11	1156.6	2	177.9	15.4	13
Gral. Plutarco Elías Calles	199	1144.2	22	113.9	10.0	221
Huásabas	12	1117.3	0	0.0	0.0	12
Aconchi	28	1112.2	5	168.5	15.2	33
Bácum	245	1103.5	44	168.0	15.2	289
Benito Juárez	212	1045.8	50	199.6	19.1	262
Cumpas	60	1045.2	16	220.1	21.1	76
Etchojoa	620	1032.0	98	140.9	13.6	718
San Felipe de Jesús	4	1022.5	1	204.5	20.0	5
Álamos	273	1019.3	21	72.8	7.1	294
Arizpe	29	967.9	3	90.7	9.4	32
Sáric	24	929.6	4	132.8	14.3	28
Ures	85	903.1	9	86.5	9.6	94
Yécora	56	872.1	1	15.3	1.8	57
Villa Hidalgo	9	808.9	7	353.9	43.8	16
Benjamín Hill	40	806.7	6	105.2	13.0	46
Puerto Peñasco	503	805.8	77	107.0	13.3	580
Ímuris	95	793.7	22	149.2	18.8	117
San Javier	6	789.5	0	0.0	0.0	6
San Pedro de la Cueva	12	759.2	2	108.5	14.3	14
Banámichi	11	750.7	3	160.9	21.4	14
Trincheras	14	743.1	0	0.0	0.0	14
Rayón	9	702.2	3	175.5	25.0	12
Tepache	9	698.0	2	126.9	18.2	11
Divisaderos	6	609.8	0	0.0	0.0	6
Bacanora	5	601.7	0	0.0	0.0	5
Naco	31	580.3	11	152.0	26.2	42
Villa Pesqueira	6	474.3	0	0.0	0.0	6
Bacerac	5	473.9	3	177.7	37.5	8
Huachinera	7	455.7	0	0.0	0.0	7
Fronteras	28	440.8	17	166.5	37.8	45
Bavispe	5	423.7	2	121.1	28.6	7
Carbó	23	410.2	3	47.3	11.5	26
Huépac	3	386.4	2	154.6	40.0	5
Bacadéhuachi	5	384.9	0	0.0	0.0	5
Tubutama	7	379.0	0	0.0	0.0	7
Quiriego	11	372.6	3	79.9	21.4	14
Mazatán	4	350.4	1	70.1	20.0	5
San Miguel de Horcasitas	15	181.0	5	45.3	25.0	20
Santa Cruz	3	173.8	1	43.5	25.0	4
Opodepe	3	124.1	1	31.0	25.0	4
La Colorada	2	117.1	0	0.0	0.0	2
Suaqui Grande	1	84.2	0	0.0	0.0	1
Soyopa	1	71.5	0	0.0	0.0	1
<b>Total</b>	<b>70625</b>	<b>2477.6</b>	<b>6455</b>	<b>207.5</b>	<b>8.4</b>	<b>77080</b>

\*\*Fuente: Unidad de Inteligencia Epidemiológica y Emergencias en Salud, consulta: 18/06/2021

<sup>^</sup> Casos por cada 100,000 habitantes



Tabla II.- Covid-19 en México \*\*

Estado	Casos no fatales	Defunciones	Casos totales	I.A.*	Tasa de Mortalidad*	Letalidad
Ciudad de México	627,803	44,138	671,941	7,462.8	490.2	6.6
Baja California Sur	34,220	1,463	35,683	4,346.0	178.2	4.1
Querétaro	64,899	4,633	69,532	2,997.7	199.7	6.7
Tabasco	68,564	4,314	72,878	2,803.4	165.9	5.9
<b>Sonora</b>	<b>70,625</b>	<b>6,455</b>	<b>77,080</b>	<b>2,477.6</b>	<b>207.5</b>	<b>8.4</b>
San Luis Potosí	59,580	5,400	64,980	2,251.8	187.1	8.3
Nuevo León	116,155	9,761	125,916	2,214.5	171.7	7.8
Coahuila	62,951	6,391	69,342	2,126.2	196.0	9.2
Guanajuato	121,591	11,014	132,605	2,111.3	175.4	8.3
Yucatán	39,814	4,181	43,995	1,926.3	183.1	9.5
Zacatecas	28,153	2,796	30,949	1,844.5	166.6	9.0
Aguascalientes	24,176	2,512	26,688	1,836.2	172.8	9.4
Durango	32,131	2,432	34,563	1,833.9	129.0	7.0
Quintana Roo	27,467	2,879	30,346	1,722.8	163.5	9.5
Tamaulipas	57,503	5,272	62,775	1,706.0	143.3	8.4
Morelos	30,705	3,488	34,193	1,655.8	168.9	10.2
Colima	10,870	1,312	12,182	1,528.0	164.6	10.8
Chihuahua	49,942	7,493	57,435	1,497.1	195.3	13.0
Estado de México	228,418	27,981	256,399	1,456.5	159.0	10.9
Tlaxcala	17,730	2,378	20,108	1,440.9	170.4	11.8
Baja California	41,683	8,543	50,226	1,361.1	231.5	17.0
Puebla	73,667	12,234	85,901	1,288.9	183.6	14.2
Sinaloa	34,457	6,382	40,839	1,283.6	200.6	15.6
Hidalgo	33,187	6,161	39,348	1,260.6	197.4	15.7
Oaxaca	44,167	3,723	47,890	1,149.6	89.4	7.8
Guerrero	37,172	4,408	41,580	1,133.3	120.1	10.6
Campeche	9,723	1,240	10,963	1,078.0	121.9	11.3
Jalisco	75,545	12,492	88,037	1,036.9	147.1	14.2
Michoacán	43,232	5,813	49,045	1,009.6	119.7	11.9
Nayarit	10,558	1,933	12,491	956.3	148.0	15.5
Veracruz	53,580	9,856	63,436	738.6	114.8	15.5
Chiapas	10,458	1,541	11,999	206.4	26.5	12.8
<b>TOTAL</b>	<b>2,240,782</b>	<b>230,959</b>	<b>2,471,741</b>	<b>19,164.9</b>	<b>1,790.8</b>	<b>9.3</b>

Fuente: Unidad de Inteligencia Epidemiológica en Salud, consulta: 18/06/2021

I.A\*: Incidencia acumulada y tasa de mortalidad, por cada 100,000 habitantes



**Tabla III.- Situación de los casos COVID-19, por municipio. Sonora, 2020-2021**

Municipio	Activos			Recuperados		Defunciones	Total
	Ambulatorios	Hospitalizados Estables	Hospitalizados Graves	Seguimiento Terminado	Curación		
Aconchi	0	0	0	3	25	5	33
Agua Prieta	4	0	0	168	899	225	1296
Álamos	4	0	0	63	206	21	294
Altar	1	0	0	34	78	7	120
Arivechi	0	0	0	1	19	2	22
Arizpe	0	0	0	3	26	3	32
Átil	0	0	0	10	0	0	10
Bacadéhuachi	0	0	0	0	5	0	5
Bacanora	0	0	0	2	3	0	5
Bacerac	0	0	0	1	4	3	8
Bacoachi	0	0	0	4	40	7	51
Bácum	1	0	0	12	232	44	289
Banámichi	0	0	0	2	9	3	14
Baviácora	0	0	0	3	123	7	133
Bavispe	0	0	0	0	5	2	7
Benito Juárez	0	0	0	50	162	50	262
Benjamín Hill	1	0	0	12	27	6	46
Caborca	37	0	5	391	2829	180	3442
Cajeme	45	4	18	878	8820	1116	10881
Cananea	1	0	0	128	1686	119	1934
Carbó	1	0	0	3	19	3	26
Cucurpe	0	0	0	2	9	2	13
Cumpas	0	0	0	15	45	16	76
Divisaderos	0	0	0	1	5	0	6
Empalme	8	0	0	93	1152	119	1372
Etchojoa	1	0	0	45	574	98	718
Fronteras	0	0	0	10	18	17	45
Gral. Plutarco Elías Calles	1	0	0	27	171	22	221
Granados	0	0	0	20	11	1	32
Guaymas	28	1	3	308	2918	382	3640
Hermosillo	229	9	54	2653	30595	2106	35646
Huachinera	0	0	0	6	1	0	7
Huásabas	0	0	0	3	9	0	12
Huatabampo	11	0	1	152	1191	156	1511
Huépac	0	0	0	1	2	2	5
Ímuris	0	0	0	22	73	22	117
La Colorada	0	0	0	0	2	0	2
Magdalena	2	0	0	54	501	77	634
Mazatán	0	0	0	0	4	1	5
Moctezuma	1	0	0	11	59	10	81
Naco	1	0	0	9	21	11	42
Nácori Chico	0	0	0	24	39	2	65
Nacozeni de García	0	0	0	67	226	54	347
Navojoa	36	1	5	526	2639	295	3502
Nogales	43	1	14	372	3838	514	4782
Ónavas	0	0	0	0	6	0	6
Opodepe	0	0	0	2	1	1	4
Oquitoa	0	0	0	3	2	1	6
Pitiquito	3	0	0	20	251	20	294
Puerto Peñasco	9	0	0	105	389	77	580
Quiriego	0	0	0	1	10	3	14
Rayón	1	0	0	1	7	3	12
Rosario	0	0	0	3	56	9	68
Sahuaripa	1	0	0	3	143	8	155
San Felipe de Jesús	0	0	0	0	4	1	5
San Ignacio Río Muerto	0	0	0	17	150	24	191
San Javier	0	0	0	0	6	0	6
San Luis Río Colorado	32	0	2	235	2473	522	3264
San Miguel de Horcasitas	0	0	0	3	12	5	20
San Pedro de la Cueva	0	0	0	4	8	2	14
Santa Ana	1	0	0	49	316	45	411
Santa Cruz	0	0	0	0	3	1	4
Sáric	0	0	0	2	22	4	28
Soyopa	0	0	0	0	1	0	1
Suaqui Grande	0	0	0	0	1	0	1
Tepache	0	0	0	2	7	2	11
Trincheras	0	0	0	0	14	0	14
Tubutama	0	0	0	1	6	0	7
Ures	0	0	0	5	80	9	94
Villa Hidalgo	0	0	0	0	9	7	16
Villa Pesqueira	0	0	0	1	5	0	6
Yécora	0	0	0	13	43	1	57
<b>Total</b>	<b>503</b>	<b>16</b>	<b>102</b>	<b>6659</b>	<b>63345</b>	<b>6455</b>	<b>77080</b>

\*\*Fuente: Unidad de Inteligencia Epidemiológica y Emergencias en Salud, consulta: 18/06/2021



**Tabla IV. Distribución de casos COVID-19 pediátricos. Sonora, 2020-2021**

Municipio	Casos	Defunciones	Incidencia*	Tasa de mortalidad*
Átil	1	0	781.3	0.0
Empalme	101	0	666.4	0.0
Baviácora	7	0	649.4	0.0
Bacanora	1	0	625.0	0.0
Caborca	78	1	614.9	78.8
Nácori Chico	3	0	572.5	0.0
Hermosillo	652	2	571.9	17.5
Cananea	47	0	524.0	0.0
Bacoachi	2	0	471.7	0.0
Santa Ana	15	0	413.9	0.0
Benito Juárez	13	0	410.0	0.0
Ures	5	0	396.5	0.0
Magdalena	14	0	301.7	0.0
Suaqui Grande	1	0	284.9	0.0
Trincheras	1	0	245.1	0.0
Banámichi	1	0	237.5	0.0
Etchojoa	39	0	229.6	0.0
San Pedro de la Cueva	1	0	229.4	0.0
Cumpas	2	0	215.5	0.0
Cajeme	190	0	167.1	0.0
San Luis Río Colorado	39	0	145.9	0.0
Guaymas	55	0	130.2	0.0
Bácum	8	0	128.4	0.0
Puerto Peñasco	12	0	120.8	0.0
Rayón	1	0	119.2	0.0
Navojoa	48	0	108.7	0.0
Nogales	72	0	102.9	0.0
Álamos	7	0	101.3	0.0
San Ignacio Río Muerto	4	0	101.0	0.0
Pitiquito	10	0	91.1	0.0
Sahuaripa	6	0	90.8	0.0
Moctezuma	1	0	81.0	0.0
Nacoziari de García	3	0	80.5	0.0
Agua Prieta	19	0	75.9	0.0
Rosario	1	0	72.4	0.0
Altar	2	0	70.1	0.0
Ímuris	3	0	47.1	0.0
Yécora	1	0	29.6	0.0
Plutarco Elías Calles	1	0	17.4	0.0
Huatabampo	14	0	11.0	0.0
<b>Total</b>	<b>1481</b>	<b>3</b>	<b>191.2</b>	<b>3.9</b>

Fuente: Unidad de Inteligencia Epidemiológica y Emergencias en Salud, consulta: 18/06/2021

\* Casos por cada 100,000 habitantes menores de 15 años de edad

\*\* Tasa de mortalidad por 1 millón de habitantes menores de 15 años de edad.

**Tabla V. Distribución de casos COVID-19 en mujeres embarazadas. Sonora, 2020-2021**

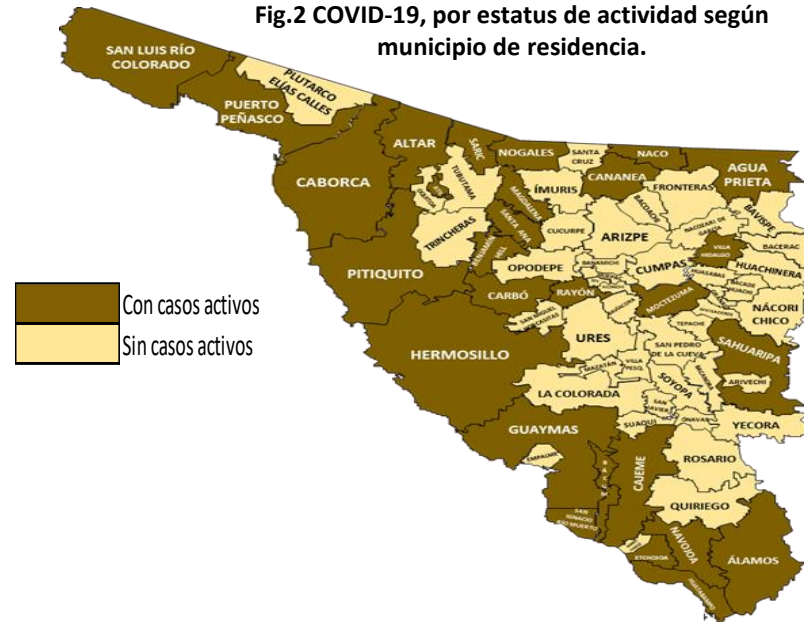
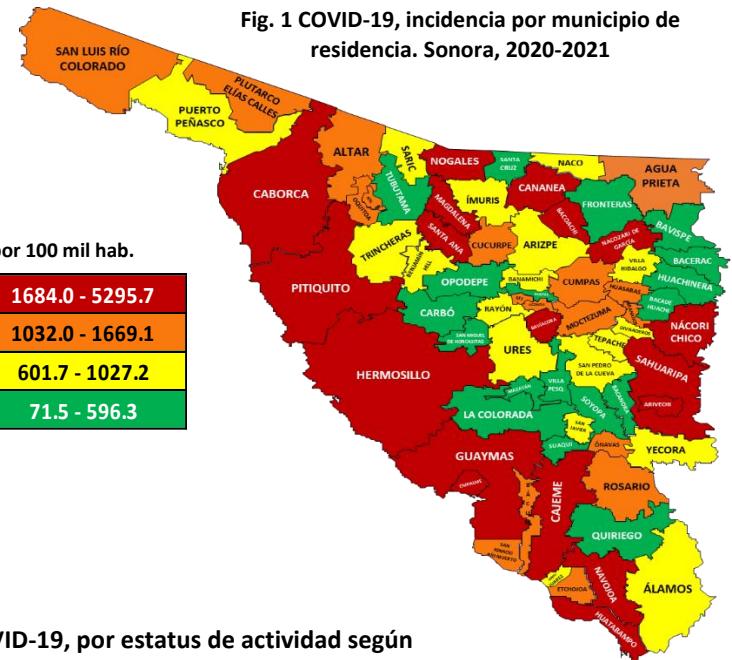
Municipio	Casos no fatales	Defunciones	Incidencia*	Tasa de mortalidad**
San Pedro de la Cueva	1	0	263.9	0.0
Pitiquito	5	0	184.6	0.0
Cananea	17	0	179.8	0.0
Aconchi	1	0	142.7	0.0
Sáric	1	0	133.9	0.0
Nacoziari de García	5	0	128.5	0.0
Santa Ana	6	0	124.7	0.0
Altar	3	0	106.7	0.0
Caborca	26	0	100.4	0.0
Magdalena	9	0	95.9	0.0
Hermosillo	202	3	80.4	11.9
San Luis Río Colorado	43	0	76.9	0.0
Nogales	53	0	72.7	0.0
Carbó	1	0	64.0	0.0
Cajeme	76	1	60.5	8.0
Agua Prieta	14	0	54.1	0.0
Guaymas	22	0	47.9	0.0
Empalme	7	0	43.7	0.0
Álamos	3	0	42.9	0.0
Ures	1	0	42.4	0.0
Plutarco Elías Calles	2	0	39.3	0.0
San Miguel de Horcasitas	1	0	35.9	0.0
Puerto Peñasco	7	0	35.8	0.0
Benito Juárez	2	0	31.7	0.0
Huatabampo	7	0	31.3	0.0
Navojoa	13	0	27.2	0.0
Ímuris	1	0	25.6	0.0
Bácum	1	0	15.3	0.0
Etchojoa	1	0	5.7	0.0
<b>Total</b>	<b>531</b>	<b>4</b>	<b>64.2</b>	<b>4.8</b>

Fuente: Unidad de Inteligencia Epidemiológica y Emergencias en Salud, consulta: 18/06/2021

\* Casos por cada 100,000 mujeres de 15 a 49 años \*\* Tasa de mortalidad por 1 millón de mujeres de 15 a 49 años

Casos de COVID-19 en el Estado de Sonora	
Número de Positivos	77,080
Número de Alta Sanitaria	38,830
Número de personas que se han hecho pruebas	139,822
Casos totales	77,080
Defunciones	6,455
Pruebas positivas hechas por tipo de laboratorio del Estado de Sonora	
Laboratorios Privados (Detectados)	10,193
Laboratorio Estatal de Salud Pública	29,005
Laboratorio de otra institución pública	9,675
Asociación Clínico – Epidemiológica	17,285
Pruebas antigénicas	10,922

Casos de COVID-19 en regiones seleccionadas	Casos totales	Defunciones
MEX	2,471,741	230,959
SON	77,080	6,455
EUA	33,341,986	598,713
ARIZONA	888,701	17,822

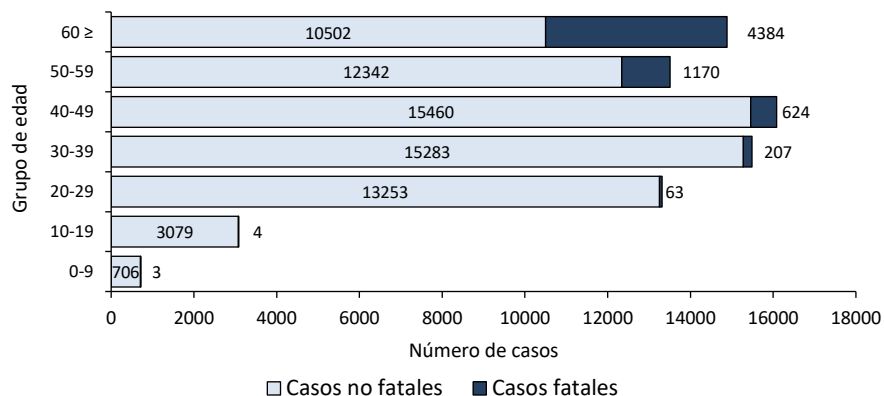


FUENTE: DGPROSPE/SSS. Al 18 de junio de 2021

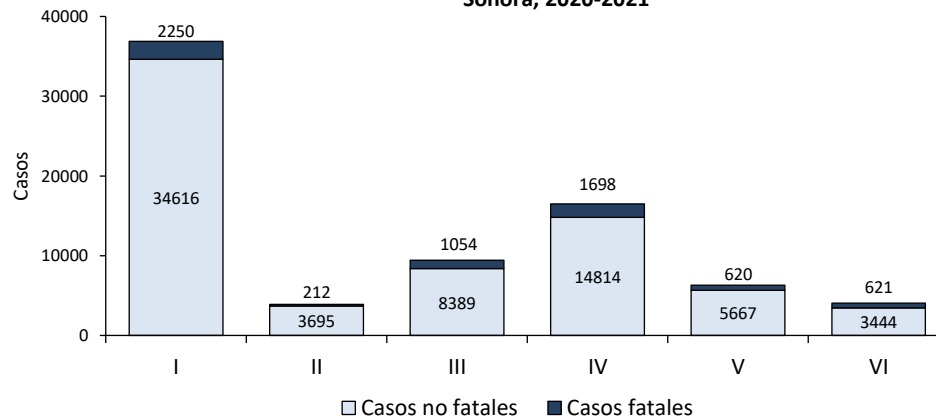


### Distribución de los casos COVID-19 por variables seleccionadas. Sonora, 2020-2021

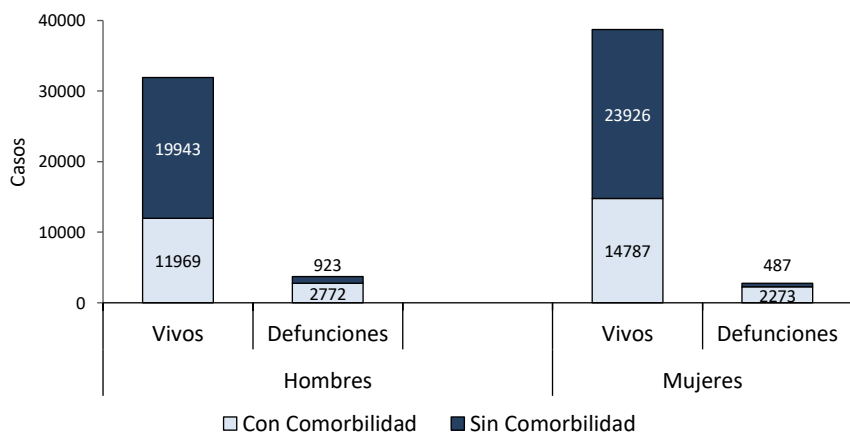
**Fig. 3. COVID-19. Casos (n=77,080) por grupo de edad. Sonora, 2020-2021**



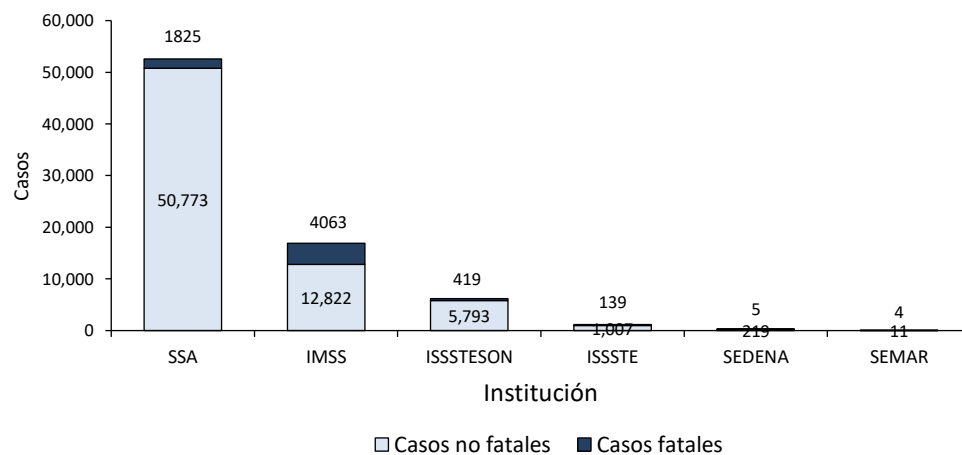
**Fig. 4. COVID-19. Casos (n=77,080) confirmados por Jurisdicción Sanitaria. Sonora, 2020-2021**



**Fig. 5. COVID-19. Casos (n=77,080) por sexo y antecedente de comorbilidad. Sonora, 2020-2021**



**Fig. 6. COVID-19. Casos confirmados (n=77,080) por derechohabencia. Sonora, 2020-2021**



FUENTE: DGPROSPE/SSS. Al 18 de junio de 2021