



Nota técnica 22:30 horas. 16 de junio de 2021

Situación de la infección respiratoria aguda por SARS-CoV-2, COVID-19

- El día de hoy se confirmaron 4,250 casos de COVID-19 en México, acumulándose **2,459,601 (Tabla II)**
 - Los casos ambulatorios acumulados son 1,999,558 (81%) y 460,043 (19%) hospitalizados, de estos 36,440 (8%) ingresaron a UCI y 61,437 (13%) requirieron intubación
 - **La mediana de edad es de 42 años**, con rango entre 0 y 121 años; 50.1% (1,231,074), ha ocurrido en varones y 49.9% (1,228,527) en mujeres
 - **Hoy se reportaron 239 defunciones, acumulándose 230,424 en el país, para una letalidad de 9.4%**. Todos los estados registran muertes, los de mayor volumen son: Ciudad de México (44,100), Estado de México (27,960), Jalisco (12,462), Puebla (12,202) y Guanajuato (10,985); detalles en la Tabla II. **La mediana de edad de las defunciones es de 64 años**, con rango entre 0 y 119 años
- **Este día se confirmaron 174 casos de COVID-19 en Sonora, así como 3 defunciones** que ocurrieron durante la semana en curso. A la fecha, se acumulan **76,502** casos de la enfermedad
 - **Las defunciones sucedieron** en 2 mujeres y 1 hombre, entre 33 y 86 años. Dos fueron confirmadas por prueba antigénica y 1 por qPCR; eran derechohabientes del IMSS y residían en los municipios de Hermosillo, Etchojoa y Cajeme. **Ninguna había recibido vacunación contra SARS-CoV-2**
 - **Las tres defunciones tenían antecedente de enfermedad crónica**. El tiempo transcurrido entre la fecha de inicio de síntomas y la atención médica fue de 6 (4 – 8) días, y entre el comienzo de síntomas y la defunción fue de 11 (6 – 13) días
 - A la fecha, se acumulan **6,434 muertes por COVID-19 en Sonora, para una letalidad de 8.4%**, inferior a la media del país que es de 9.4%. Al momento, 2,751 (43%) sucedieron en mujeres y 3,683 (57%) en hombres. Cuatro mil cincuenta y tres (63%) corresponden al IMSS, 1,814 (28%) a la SSA, 419 (7%) al ISSSTESON, 139 (2%) al ISSSTE, SEDENA (5) y SEMAR (4)
 - **Cinco municipios concentran más de dos tercios (72%) de las muertes: Hermosillo (2,104; 33%), Cajeme (1,113; 17%), San Luis Río Colorado (520; 8%), Nogales (511; 8%), y Guaymas (382; 6%);** el resto se distribuye en 52 municipios (tabla I)
 - **La letalidad en personas mayores de 60 años, es de 29.5%** (4374/14838); mientras **en menores de 60 años, es de 3.4%** (2060/61664). En 22% de las defunciones (1405/6434) no hubo antecedente de enfermedades crónicas



- **Mil quinientas cincuenta y cinco (1%) de las 230,424 muertes ocurrieron en menores de 25 años, para una letalidad de 0.5%; 83,337 (36%) en personas entre 25 y 59 años con letalidad de 4.9%, y 145,536 (63%) en persona mayores de 60 años, con letalidad de 32% en este grupo.** Los principales factores de riesgo asociados a las defunciones han sido hipertensión (45%), diabetes (37%) y obesidad (22%). **El 29% (66,282) de las defunciones ocurrió en personas sin factores de riesgo u otras comorbilidades**
- A la fecha, la Organización Mundial de la Salud (OMS) ha confirmado **175,987,176 casos de COVID-19 en el mundo**, 33,292,045 (19%) sucedieron en Estados Unidos; 29,570,881 (17%) en India; 17,374,818 (10%) en Brasil; 5,636,249 (3%) en Francia y 5,336,073 (3%) en Turquía; en la región de las Américas se han registrado 69,803,360 (40%) casos; Estados Unidos (33,292,045), Brasil (17,412,766) y Argentina (4,124,190) son los países con más volumen en la región

- **Los casos no fatales (173) de este día** acontecieron en 97 (56%) mujeres y 76 (44%) hombres; cuya edad oscila entre 12 y 86 años. Residen en los municipios de Hermosillo (72), Caborca (27), Cajeme (24), Navojoa (17), Nogales (12), Granados (6), Guaymas (4), Empalme (3), Huatabampo, Puerto Peñasco y Agua Prieta (2 cada uno); San Luis Río Colorado y Huásabas (1 cada uno). Son derechohabientes de la SSA (98, 57%), del IMSS (69; 40%), del ISSSTESON (5; 3%) y del ISSSTE (1)
- **Hoy se confirmaron 5 casos pediátricos**, en 3 niñas y 2 niños entre 12 y 14 años, que viven en los municipios de Hermosillo y Caborca (2 cada uno) y Navojoa (1); son derechohabientes de la SSA y se reportan como casos leves de manejo ambulatorio. **Se acumulan 1,463 casos en el grupo.** Cuarenta municipios registran casos (tabla IV)
- **Este día se confirmó 1 caso en embarazada**, que tiene 21 años, vive en el municipio de Guaymas, es derechohabiente de la SSA y se reporta como caso leve de manejo ambulatorio. **Esta paciente no ha recibido la vacuna contra SARS-CoV-2. Se acumulan 528 casos de COVID-19 en el grupo.** La distribución por municipio de residencia se muestra en la tabla V
- **Este día se confirmaron 3 casos en trabajadores de la salud (TDS)**, que viven en los municipios de Hermosillo (2) y Navojoa (1). De ellos, **1 cuenta con esquema incompleto de vacunación contra SARS-CoV-2, los restantes (2) no están vacunados. Se acumulan 7,998 TDS infectados**, distribuidos como sigue: IMSS (3,479; 43%), SSA (3,206; 40%), ISSSTESON (969; 12%), ISSSTE (335; 4%) y SEDENA (9)
- **Hermosillo es el municipio con el mayor número de casos con 35,392 (47%);** seguido por Cajeme (10,792; 14%), Nogales (4,758; 6%), Guaymas (3,628; 5%), Navojoa (3,436; 4%), Caborca (3,395; 4%), San Luis Río Colorado (3,257; 4%), Cananea (1,931; 3%), Huatabampo (1,501; 2%), Empalme (1,365; 2%) y Agua Prieta (1,286; 2%). El resto de casos se distribuye en 61 municipios, detalles en la tabla I
- Por otra parte, 35,322 (46%) casos sucedieron en hombres y 41,180 (54%) en mujeres. Respecto a la institución médica, 52,296 (70%) corresponden a la Secretaría de Salud; 16,663 (20%) al IMSS; 6,162 (8%) al ISSSTESON; 1,142 (2%) al ISSSTE; 224 a SEDENA y 15 a SEMAR. Las figuras 1-6 especifican características asociadas a la epidemia en Sonora. La condición clínica de los casos se puede consultar en la tabla III



- **Cincuenta y cuatro naciones y territorios latinoamericanos han confirmado casos: Brasil (17,412,766), Argentina (4,124,190), Colombia (3,753,224), México (2,459,601), Perú (2,003,625), Chile (1,482,663), Ecuador (439,139), Bolivia (406,954), Paraguay (391,436) y Panamá (387,842) son los países con más casos**
- A nivel mundial **se han registrado 3,811,561 defunciones, para una letalidad global de 2.2%. Cinco países han registrado el mayor número de muertes: en Estados Unidos han ocurrido 597,343 fallecimientos, con letalidad de 1.8%; Brasil han fallecido 487,401 individuos, para una letalidad de 2.8%; India han fallecido 377,031 y su letalidad es de 1.3%; México registró 230,424 defunciones, con letalidad de 9.4%; y en Perú fallecieron 188,708 personas para una letalidad de 9.4%; mientras que en el resto de los países murieron 1,930,654 sujetos**

- **Quince (9%) de los casos no fatales del día fueron hospitalizados**, 1 estable y 14 en condiciones graves dependientes de oxígeno, uno de ellos en estado crítico. **Catorce (93%) de los 15 pacientes hospitalizados carecen de vacunación contra SARS-CoV-2, el restante tiene esquema incompleto.** El resto (158) corresponde a casos ambulatorios, **17 (11%) cuentan con antecedente de vacunación, y 6 de éstos tienen esquema completo. Hoy fueron dados de alta por mejoría 20 pacientes de hospital, se acumulan 6,629 egresos por mejoría de COVID-19 grave**
- Al momento, **6,614 (8%)** fueron clasificados como **casos leves de COVID-19** de manejo ambulatorio; de estos, 5,546 (84%) se han recuperado clínicamente pues han pasado más de 14 días desde el inicio de los síntomas y 1068 (16%) permanecen activos¹; además, **63,346 (84%) personas se han curado.** Por otra parte **108 (0.1%) están hospitalizados:** 14 de ellos en estable, 65 graves dependientes de oxígeno, y 29 en condiciones críticas intubados; así como las **6,434 defunciones**
- En total se han estudiado 138,700 casos sospechosos, 76,502 (56%) de ellos fueron confirmados y 62,198 (44%) fueron descartados por laboratorio
- La estrategia ANTICIPA, **ha beneficiado a 88,081 personas** que recibieron atención médica integral en los 18 centros dispuestos en el estado. A **36,531 (41%) pacientes se les hizo prueba de PCR.** También se identificaron **49,468 individuos con sintomatología compatible con COVID-19 u otro padecimiento respiratorio agudo.** Se entregó un paquete de **medicamentos para su cuadro respiratorio a 86,724** pacientes; adicionalmente, **se han realizado 58,404 pruebas rápidas** para detectar exposición al virus, de ellas, **22,251 (38%) fueron reactivas.** ANTICIPA privilegia la atención de personas vulnerables, sin importar su derechohabencia, especialmente mujeres embarazadas y adultos mayores de 60 años; a la fecha 35% de las consultas se otorgaron a personas de varias instituciones de seguridad social

1/ Se refiere a pacientes que tienen una segunda muestra positiva o que comenzaron síntomas después del 31 de mayo de 2021



Tabla I.- Incidencia de COVID-19 por municipio de residencia. Sonora 2020-2021

Municipio	Casos no fatales	Incidencia [^]	Defunciones	Mortalidad	Letalidad	Total
Cananea	1812	5287.5	119	325.8	6.2	1931
Hermosillo	33288	3827.2	2104	227.5	5.9	35392
Caborca	3216	3496.5	179	184.3	5.3	3395
Baviácora	126	3431.4	7	180.6	5.3	133
Pitiquito	272	2755.5	20	188.7	6.8	292
Nácori Chico	63	2706.1	2	0.0	3.1	65
Bacoachi	44	2659.0	7	365.0	13.7	51
Nacozari de García	291	2366.7	54	370.4	15.7	345
Sahuaripa	147	2346.4	8	121.1	5.2	155
Cajeme	9679	2275.5	1113	234.7	10.3	10792
Empalme	1246	2214.6	119	193.1	8.7	1365
Santa Ana	363	2209.3	45	243.7	11.0	408
Guaymas	3246	2079.8	382	219.0	10.5	3628
Navojoa	3148	1887.0	288	158.2	8.4	3436
Nogales	4247	1826.1	511	196.1	10.7	4758
Magdalena	556	1783.0	77	216.9	12.2	633
Huatabampo	1345	1672.9	156	173.9	10.4	1501
Arivechi	20	1664.1	2	151.3	9.1	22
Átil	10	1647.4	0	0.0	0.0	10
Granados	21	1618.8	1	73.6	4.5	22
San Luis Río Colorado	2737	1552.4	520	247.9	16.0	3257
Moctezuma	70	1492.0	10	186.5	12.5	80
Ónavas	6	1395.3	0	0.0	0.0	6
Agua Prieta	1061	1378.0	225	241.1	17.5	1286
Rosario	59	1204.4	9	159.4	13.2	68
Oquitoa	5	1188.1	1	198.0	16.7	6
San Ignacio Río Muerto	163	1169.4	24	150.1	12.8	187
Cucurpe	11	1156.6	2	177.9	15.4	13
Altar	112	1151.7	7	67.7	5.9	119
Gral. Plutarco Elías Calles	198	1139.1	22	113.9	10.0	220
Huásabas	12	1117.3	0	0.0	0.0	12
Aconchi	28	1112.2	5	168.5	15.2	33
Bácum	245	1103.5	44	168.0	15.2	289
Cumpas	60	1045.2	16	220.1	21.1	76
Etchojoa	621	1032.0	97	139.4	13.5	718
San Felipe de Jesús	4	1022.5	1	204.5	20.0	5
Álamos	272	1012.4	20	69.3	6.8	292
Benito Juárez	201	997.9	49	195.6	19.6	250
Arizpe	29	967.9	3	90.7	9.4	32
Sáric	24	929.6	4	132.8	14.3	28
Ures	85	903.1	9	86.5	9.6	94
Yécora	56	872.1	1	15.3	1.8	57
Villa Hidalgo	9	808.9	7	353.9	43.8	16
Benjamín Hill	40	806.7	6	105.2	13.0	46
Puerto Peñasco	496	796.1	77	107.0	13.4	573
San Javier	6	789.5	0	0.0	0.0	6
Ímuris	93	780.1	22	149.2	19.1	115
San Pedro de la Cueva	12	759.2	2	108.5	14.3	14
Banámichi	11	750.7	3	160.9	21.4	14
Trincheras	14	743.1	0	0.0	0.0	14
Rayón	9	702.2	3	175.5	25.0	12
Tepache	9	698.0	2	126.9	18.2	11
Divisaderos	6	609.8	0	0.0	0.0	6
Bacanora	5	601.7	0	0.0	0.0	5
Naco	31	580.3	11	152.0	26.2	42
Villa Pesqueira	6	474.3	0	0.0	0.0	6
Bacerac	5	473.9	3	177.7	37.5	8
Huachinera	7	455.7	0	0.0	0.0	7
Fronteras	28	440.8	17	166.5	37.8	45
Bavispe	5	423.7	2	121.1	28.6	7
Carbó	23	410.2	3	47.3	11.5	26
Huépac	3	386.4	2	154.6	40.0	5
Bacadéhuachi	5	384.9	0	0.0	0.0	5
Quiriego	11	372.6	3	79.9	21.4	14
Mazatán	4	350.4	1	70.1	20.0	5
Tubutama	6	324.9	0	0.0	0.0	6
San Miguel de Horcasitas	15	181.0	5	45.3	25.0	20
Santa Cruz	3	173.8	1	43.5	25.0	4
Opodepe	3	124.1	1	31.0	25.0	4
La Colorada	2	117.1	0	0.0	0.0	2
Suaqui Grande	1	84.2	0	0.0	0.0	1
Soyopa	1	71.5	0	0.0	0.0	1
Total	70068	2459.0	6434	206.8	8.4	76502

**Fuente: Unidad de Inteligencia Epidemiológica y Emergencias en Salud, consulta: 15/06/2021

[^] Casos por cada 100,000 habitantes



Tabla II.- Covid-19 en México **

Estado	Casos no fatales	Defunciones	Casos totales	I.A.*	Tasa de Mortalidad*	Letalidad
Ciudad de México	624,937	44,100	669,037	7,430.6	489.8	6.6
Baja California Sur	33,131	1,452	34,583	4,212.0	176.8	4.2
Querétaro	64,832	4,627	69,459	2,994.5	199.5	6.7
Tabasco	67,569	4,306	71,875	2,764.8	165.6	6.0
Sonora	70,068	6,434	76,502	2,459.0	206.8	8.4
San Luis Potosí	59,447	5,396	64,843	2,247.0	187.0	8.3
Nuevo León	115,792	9,734	125,526	2,207.7	171.2	7.8
Coahuila	62,863	6,388	69,251	2,123.4	195.9	9.2
Guanajuato	121,491	10,985	132,476	2,109.3	174.9	8.3
Yucatán	38,867	4,149	43,016	1,883.4	181.7	9.6
Zacatecas	28,127	2,792	30,919	1,842.7	166.4	9.0
Aguascalientes	24,162	2,505	26,667	1,834.7	172.3	9.4
Durango	32,073	2,428	34,501	1,830.7	128.8	7.0
Tamaulipas	56,752	5,246	61,998	1,684.9	142.6	8.5
Quintana Roo	26,813	2,847	29,660	1,683.9	161.6	9.6
Morelos	30,596	3,472	34,068	1,649.8	168.1	10.2
Colima	10,823	1,308	12,131	1,521.6	164.1	10.8
Chihuahua	49,849	7,464	57,313	1,493.9	194.6	13.0
Estado de México	227,626	27,960	255,586	1,451.9	158.8	10.9
Tlaxcala	17,719	2,372	20,091	1,439.7	170.0	0.0
Baja California	41,550	8,534	50,084	1,357.2	231.3	17.0
Puebla	73,548	12,202	85,750	1,286.6	183.1	14.2
Sinaloa	34,021	6,369	40,390	1,269.5	200.2	15.8
Hidalgo	33,123	6,154	39,277	1,258.3	197.2	15.7
Oaxaca	44,070	3,679	47,749	1,146.3	88.3	7.7
Guerrero	37,098	4,395	41,493	1,130.9	119.8	10.6
Campeche	9,522	1,227	10,749	1,056.9	120.6	11.4
Jalisco	75,392	12,462	87,854	1,034.7	146.8	14.2
Michoacán	43,191	5,805	48,996	1,008.6	119.5	11.8
Nayarit	10,497	1,929	12,426	951.3	147.7	15.5
Veracruz	53,221	9,823	63,044	734.1	114.4	0.0
Chiapas	10,358	1,537	11,895	204.6	26.4	12.9
TOTAL	2,229,177	230,424	2,459,601	19,070.7	1,786.6	9.4

Fuente: Unidad de Inteligencia Epidemiológica en Salud, consulta: 15/06/2021

I.A*: Incidencia acumulada y tasa de mortalidad, por cada 100,000 habitantes



Tabla III.- Situación de los casos COVID-19, por municipio. Sonora, 2020-2021

Municipio	Activos			Recuperados		Defunciones	Total
	Ambulatorios	Hospitalizados Estables	Hospitalizados Graves	Seguimiento Terminado	Curación		
Aconchi	0	0	0	3	25	5	33
Agua Prieta	4	0	1	157	899	225	1286
Álamos	4	0	0	62	206	20	292
Altar	1	0	0	33	78	7	119
Arivechi	0	0	0	1	19	2	22
Arizpe	0	0	0	3	26	3	32
Átil	0	0	0	10	0	0	10
Bacadéhuachi	0	0	0	0	5	0	5
Bacanora	0	0	0	2	3	0	5
Bacerac	0	0	0	1	4	3	8
Bacoachi	0	0	0	4	40	7	51
Bácum	1	0	0	12	232	44	289
Banámichi	0	0	0	2	9	3	14
Baviácora	0	0	0	3	123	7	133
Bavispe	0	0	0	0	5	2	7
Benito Juárez	0	0	0	39	162	49	250
Benjamín Hill	1	0	0	12	27	6	46
Caborca	37	0	3	347	2829	179	3395
Cajeme	45	4	17	793	8820	1113	10792
Cananea	1	0	0	125	1686	119	1931
Carbó	1	0	0	3	19	3	26
Cucurpe	0	0	0	2	9	2	13
Cumpas	0	0	0	15	45	16	76
Divisaderos	0	0	0	1	5	0	6
Empalme	8	0	0	86	1152	119	1365
Etchojoa	1	0	0	46	574	97	718
Fronteras	0	0	0	10	18	17	45
Gral. Plutarco Elías Calles	1	0	0	26	171	22	220
Granados	0	0	0	10	11	1	22
Guaymas	28	1	4	295	2918	382	3628
Hermosillo	229	4	40	2420	30595	2104	35392
Huachinera	0	0	0	6	1	0	7
Huásabas	0	0	0	3	9	0	12
Huatabampo	11	0	2	141	1191	156	1501
Huépac	0	0	0	1	2	2	5
Ímuris	0	0	0	20	73	22	115
La Colorada	0	0	0	0	2	0	2
Magdalena	2	0	0	53	501	77	633
Mazatán	0	0	0	0	4	1	5
Moctezuma	1	0	0	10	59	10	80
Naco	1	0	0	9	21	11	42
Nácori Chico	0	0	0	24	39	2	65
Nacoziari de García	0	0	0	65	226	54	345
Navojoa	36	1	8	464	2639	288	3436
Nogales	43	2	16	348	3838	511	4758
Ónavas	0	0	0	0	6	0	6
Opodepe	0	0	0	2	1	1	4
Oquitoa	0	0	0	3	2	1	6
Pitiquito	3	0	0	18	251	20	292
Puerto Peñasco	9	0	1	97	389	77	573
Quiriego	0	0	0	1	10	3	14
Rayón	1	0	0	1	7	3	12
Rosario	0	0	0	3	56	9	68
Sahuaripa	1	0	0	3	143	8	155
San Felipe de Jesús	0	0	0	0	4	1	5
San Ignacio Río Muerto	0	0	0	13	150	24	187
San Javier	0	0	0	0	6	0	6
San Luis Río Colorado	32	2	2	228	2473	520	3257
San Miguel de Horcasitas	0	0	0	3	12	5	20
San Pedro de la Cueva	0	0	0	4	8	2	14
Santa Ana	1	0	0	46	316	45	408
Santa Cruz	0	0	0	0	3	1	4
Sáric	0	0	0	2	22	4	28
Soyopa	0	0	0	0	1	0	1
Suaqui Grande	0	0	0	0	1	0	1
Tepache	0	0	0	2	7	2	11
Trincheras	0	0	0	0	14	0	14
Tubutama	0	0	0	0	6	0	6
Ures	0	0	0	5	80	9	94
Villa Hidalgo	0	0	0	0	9	7	16
Villa Pesqueira	0	0	0	1	5	0	6
Yécora	0	0	0	13	43	1	57
Total	503	14	94	6112	63345	6434	76502

**Fuente: Unidad de Inteligencia Epidemiológica y Emergencias en Salud, consulta: 15/06/2021



Tabla IV. Distribución de casos COVID-19 pediátricos. Sonora, 2020-2021

Municipio	Casos	Defunciones	Incidencia*	Tasa de mortalidad*
Átil	1	0	781.3	0.0
Empalme	99	0	653.2	0.0
Baviácora	7	0	649.4	0.0
Bacanora	1	0	625.0	0.0
Caborca	74	1	583.4	78.8
Nácori Chico	3	0	572.5	0.0
Hermosillo	643	2	564.0	17.5
Cananea	47	0	524.0	0.0
Bacoachi	2	0	471.7	0.0
Santa Ana	15	0	413.9	0.0
Benito Juárez	13	0	410.0	0.0
Ures	5	0	396.5	0.0
Magdalena	14	0	301.7	0.0
Suaqui Grande	1	0	284.9	0.0
Trincheras	1	0	245.1	0.0
Banámichi	1	0	237.5	0.0
Etchojoa	39	0	229.6	0.0
San Pedro de la Cueva	1	0	229.4	0.0
Cumpas	2	0	215.5	0.0
Cajeme	187	0	164.5	0.0
San Luis Río Colorado	39	0	145.9	0.0
Bácum	8	0	128.4	0.0
Guaymas	54	0	127.8	0.0
Puerto Peñasco	12	0	120.8	0.0
Rayón	1	0	119.2	0.0
Navojoa	46	0	104.2	0.0
Nogales	72	0	102.9	0.0
Álamos	7	0	101.3	0.0
San Ignacio Río Muerto	4	0	101.0	0.0
Pitiquito	10	0	91.1	0.0
Sahuaripa	6	0	90.8	0.0
Moctezuma	1	0	81.0	0.0
Nacoziari de García	3	0	80.5	0.0
Agua Prieta	19	0	75.9	0.0
Rosario	1	0	72.4	0.0
Altar	2	0	70.1	0.0
Ímuris	3	0	47.1	0.0
Yécora	1	0	29.6	0.0
Plutarco Elías Calles	1	0	17.4	0.0
Huatabampo	14	0	11.0	0.0
Total	1460	3	188.5	3.9

Fuente: Unidad de Inteligencia Epidemiológica y Emergencias en Salud, consulta: 15/06/2021

* Casos por cada 100,000 habitantes menores de 15 años de edad

** Tasa de mortalidad por 1 millón de habitantes menores de 15 años de edad.

Tabla V. Distribución de casos COVID-19 en mujeres embarazadas. Sonora, 2020-2021

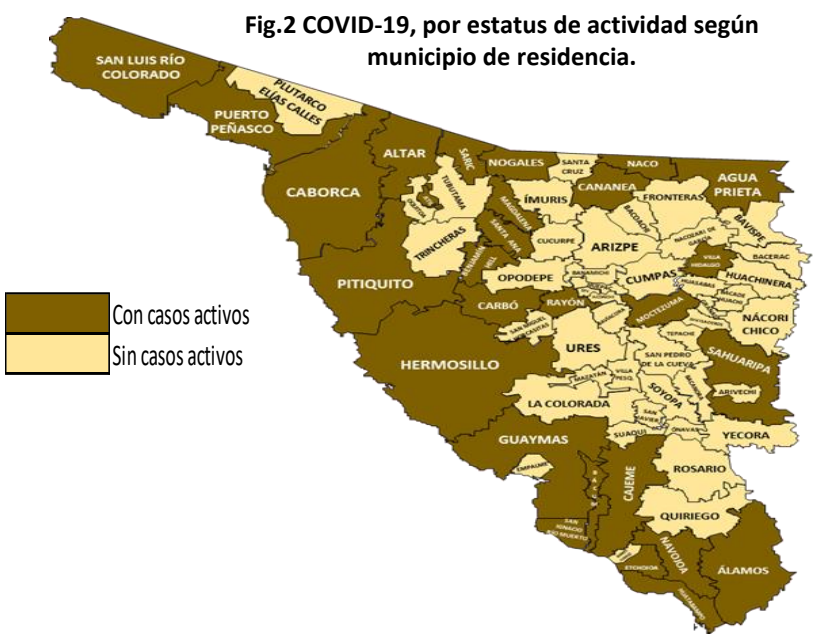
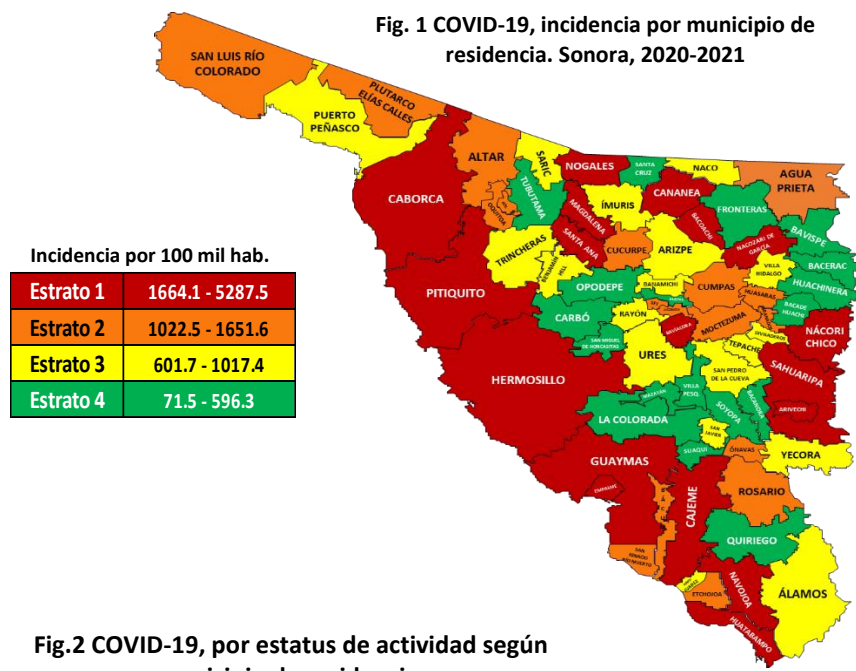
Municipio	Casos no fatales	Defunciones	Incidencia*	Tasa de mortalidad**
San Pedro de la Cueva	1	0	263.9	0.0
Pitiquito	5	0	184.6	0.0
Cananea	17	0	179.8	0.0
Aconchi	1	0	142.7	0.0
Sáric	1	0	133.9	0.0
Nacoziari de García	5	0	128.5	0.0
Santa Ana	6	0	124.7	0.0
Altar	3	0	106.7	0.0
Magdalena	9	0	95.9	0.0
Caborca	23	0	88.8	0.0
Hermosillo	201	3	80.0	11.9
San Luis Río Colorado	43	0	76.9	0.0
Nogales	53	0	72.7	0.0
Carbó	1	0	64.0	0.0
Cajeme	74	1	58.9	8.0
Agua Prieta	14	0	54.1	0.0
Guaymas	21	0	45.7	0.0
Empalme	7	0	43.7	0.0
Álamos	3	0	42.9	0.0
Ures	1	0	42.4	0.0
Plutarco Elías Calles	2	0	39.3	0.0
San Miguel de Horcasitas	1	0	35.9	0.0
Puerto Peñasco	7	0	35.8	0.0
Benito Juárez	2	0	31.7	0.0
Huatabampo	7	0	31.3	0.0
Navojoa	13	0	27.2	0.0
Ímuris	1	0	25.6	0.0
Bácum	1	0	15.3	0.0
Etchojoa	1	0	5.7	0.0
Total	524	4	63.3	4.8

Fuente: Unidad de Inteligencia Epidemiológica y Emergencias en Salud, consulta: 15/06/2021

* Casos por cada 100,000 mujeres de 15 a 49 años ** Tasa de mortalidad por 1 millón de mujeres de 15 a 49 años

Casos de COVID-19 en el Estado de Sonora	
Número de Positivos	76,502
Número de Alta Sanitaria	38,830
Número de personas que se han hecho pruebas	138,700
Casos totales	76,502
Defunciones	6,434
Pruebas positivas hechas por tipo de laboratorio del Estado de Sonora	
Laboratorios Privados (Detectados)	10,496
Laboratorio Estatal de Salud Pública	28,949
Laboratorio de otra institución pública	9,671
Asociación Clínico – Epidemiológica	17,244
Pruebas antigénicas	10,142

Casos de COVID-19 en regiones seleccionadas	Casos totales	Defunciones
MEX	2,459,601	230,424
SON	76,502	6,434
EUA	33,292,045	597,343
ARIZONA	887,569	17,779



FUENTE: DGPROSPE/SSS. Al 15 de junio de 2021

Distribución de los casos COVID-19 por variables seleccionadas. Sonora, 2020-2021

Fig. 3. COVID-19. Casos (n=76,502) por grupo de edad. Sonora, 2020-2021

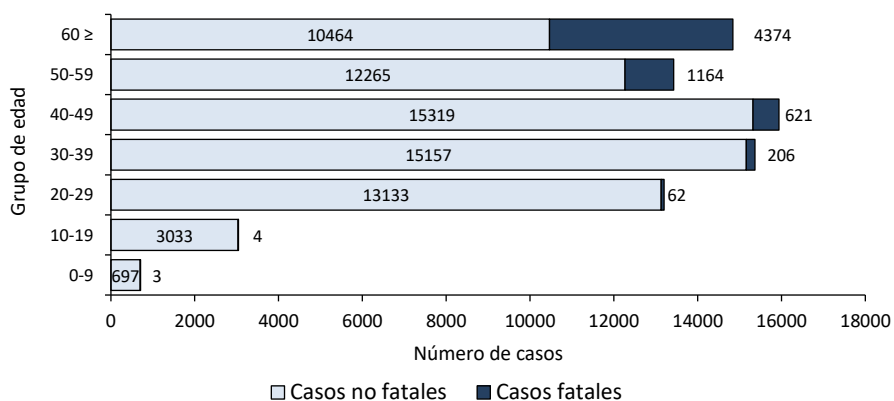


Fig. 4. COVID-19. Casos (n=76,502) confirmados por Jurisdicción Sanitaria. Sonora, 2020-2021

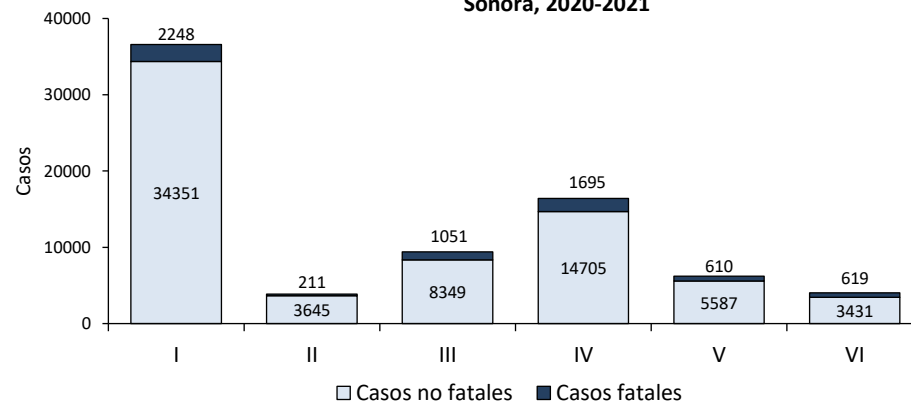


Fig. 5. COVID-19. Casos (n=76,502) por sexo y antecedente de comorbilidad. Sonora, 2020-2021

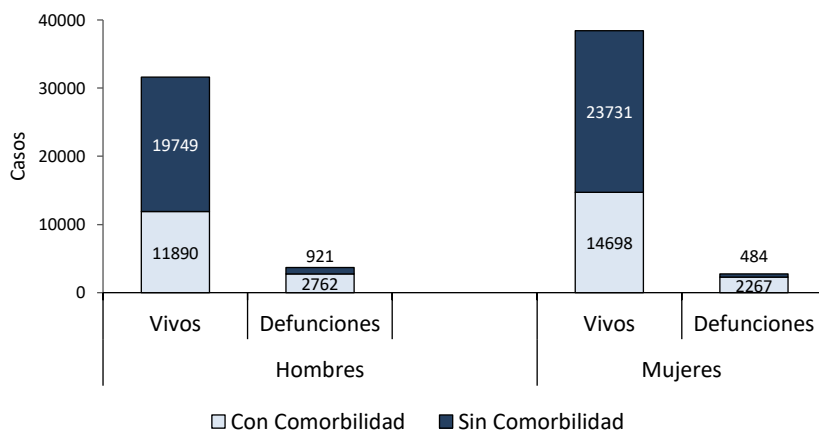
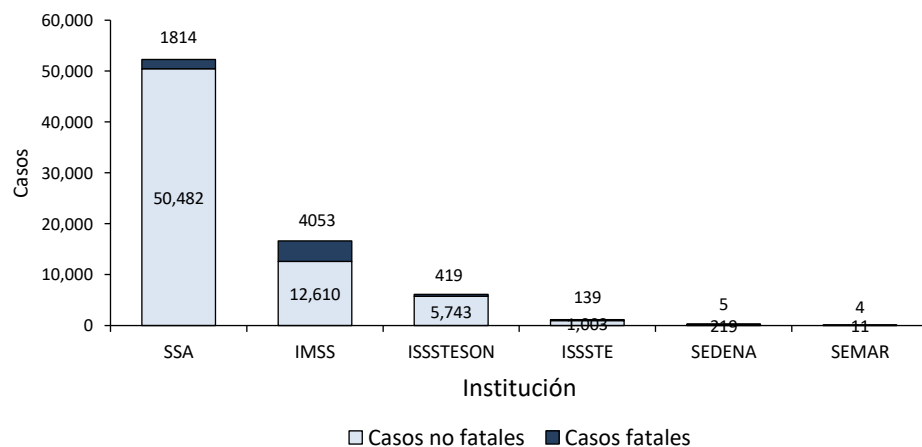


Fig. 6. COVID-19. Casos confirmados (n=76,502) por derechohabiencia. Sonora, 2020-2021



FUENTE: DGPROSPE/SSS. Al 15 de junio de 2021