



Nota técnica 22:30 horas. 30 de mayo de 2021

Situación de la infección respiratoria aguda por SARS-CoV-2, COVID-19

- El día de hoy se confirmaron 2,725 casos de COVID-19 en México, acumulándose **2,411,503 (Tabla II)**
 - Los casos ambulatorios acumulados son 1,960,829 (81%) y 450,674 (19%) hospitalizados, de estos 35,890 (8%) ingresaron a UCI y 59,468 (13%) requirieron intubación
 - **La mediana de edad es de 42 años**, con rango entre 0 y 121 años; 50.0% (1,206,368), ha ocurrido en varones y 50.0% (1,205,135) en mujeres
 - **Hoy se reportaron 383 defunciones, acumulándose 223,455 en el país, para una letalidad de 9.3%.** Todos los estados registran muertes, los de mayor volumen son: Ciudad de México (42,833), Estado de México (25,815), Jalisco (12,270), Puebla (11,924) y Guanajuato (10,800); detalles en la Tabla II. **La mediana de edad de las defunciones es de 64 años**, con rango entre 0 y 119 años
- **Este día se confirmaron 100 casos de COVID-19 en Sonora, así como 2 defunciones**, una ocurrió el 15 de mayo, la otra el día de ayer. A la fecha, se acumulan **74,774** casos de la enfermedad
 - **Las defunciones sucedieron** en 1 hombre y 1 mujer de 60 y 73 años. Fueron confirmadas por qPCR y por prueba antigénica; eran derechohabientes de la SSA e IMSS. Residían en los municipios de Hermosillo y Cajeme
 - **Ambas defunciones tenían antecedente de enfermedad crónica.** El tiempo transcurrido entre la fecha de inicio de síntomas y la atención médica fue de 0 y 7 días, y entre el comienzo de síntomas y la muerte fue de 33 y 114 días
 - A la fecha, se acumulan **6,346 muertes por COVID-19 en Sonora, para una letalidad de 8.5%**, inferior a la media del país que es de 9.3%. Al momento, 2,717 (43%) muertes sucedieron en mujeres y 3,629 (57%) en hombres. Tres mil novecientos noventa y siete (63%) corresponden al IMSS, 1786 (28%) a la SSA, 417 (7%) al ISSSTESON, 137 (2%) al ISSSTE, SEDENA (5) y SEMAR (4)
 - **Cinco municipios concentran más de dos tercios (72%) de las muertes: Hermosillo (2,082; 33%), Cajeme (1,095; 17%), San Luis Río Colorado (507; 8%), Nogales (505; 8%), y Guaymas (376; 6%);** el resto se distribuye en 52 municipios (tabla I)
 - **La letalidad en personas mayores de 60 años, es de 29.5%** (4321/14688); mientras **en menores de 60 años, es de 3.4%** (2025/60086). En 22% de las defunciones (1386/6346) no hubo antecedente de enfermedades crónicas
 - **Los casos no fatales (100) de este día** acontecieron en 53 (53%) mujeres y 47 (47%) hombres; cuya edad oscila entre 10 y 91 años. Residen en los municipios de Hermosillo (44), Cajeme (20), Guaymas (5), Puerto Peñasco (7), San Luis Río Colorado (4), Navojoa y Benito Juárez (3 cada uno); Empalme, Nogales, Caborca y Agua Prieta (2 cada uno); Cananea, Altar, Huatabampo, San Miguel de Horcasitas, Álamos y Etchojoa (1 cada uno). Son derechohabientes de la SSA (51, 51%), IMSS (26; 26%), ISSSTESON (21; 21%) e ISSSTE (2)



- **Mil quinientas y seis (1%) de las 223,455 muertes ocurrieron en menores de 25 años, para una letalidad de 0.5%; 80,283 (36%) en personas entre 25 y 59 años con letalidad de 4.8%, y 141,666 (63%) en persona mayores de 60 años, con letalidad de 32% en este grupo.** Los principales factores de riesgo asociados a las defunciones han sido hipertensión (45%), diabetes (37%) y obesidad (22%). **El 29% (63,818) de las defunciones ocurrió en personas sin factores de riesgo u otras comorbilidades**
- A la fecha, la Organización Mundial de la Salud (OMS) ha confirmado **169,118,995 casos de COVID-19 en el mundo**, 32,891,410 (19%) sucedieron en Estados Unidos; 27,729,247 (16%) en India; 16,342,162 (10%) en Brasil; 5,547,666 (3%) en Francia y 5,228,322 (3%) en Turquía; en la región de las Américas se han registrado 67,118,995X (40%) casos; Estados Unidos (32,891,410), Brasil (16,342,162) y Argentina (3,663,215) son los países con más volumen en la región

- **Hoy se confirmó 1 caso pediátrico**, en 1 niño de 10 años, reside en el municipio de Hermosillo; derechohabiente del ISSSTESON y es un cuadro leve de manejo ambulatorio. **Se acumulan 1,409 casos en el grupo.** Treinta y ocho municipios registran casos (tabla IV)
- **Hoy se confirmó 1 caso en embarazada**, de 31 años, residente del municipio de Cajeme; derechohabiente de la SSA y es un caso leve de manejo ambulatorio. **Se acumulan 509 casos de COVID-19 en el grupo.** La distribución por municipio de residencia se muestra en la tabla V
- **Este día se confirmó 1 caso en trabajadores de la salud (TDS)**, reside en el municipio de Cajeme. **Se acumulan 7,963 TDS infectados**, distribuidos como sigue: IMSS (3,462; 43%), SSA (3,193; 40%), ISSSTESON (964; 12%), ISSSTE (335; 4%) y SEDENA (9)
- **Hermosillo es el municipio con el mayor número de casos con 34,781 (47%);** seguido por Cajeme (10,531; 14%), Nogales (4,651; 6%), Guaymas (3,574; 5%), Caborca (3,236; 4%), San Luis Río Colorado (3,226; 4%), Navojoa (3,211; 4%), Cananea (1,915; 3%), Huatabampo (1,479; 2%), Empalme (1,345; 2%) y Agua Prieta (1,244; 2%). El resto se distribuye en 61 municipios, detalles en la tabla I
- Por otra parte, 34,557 (46%) casos sucedieron en hombres y 40,217 (54%) en mujeres. Respecto a la institución médica, 51,402 (70%) corresponden a la Secretaría de Salud; 15,939 (20%) al IMSS; 6,061 (8%) al ISSSTESON; 1,133 (2%) al ISSSTE; 224 a SEDENA y 15 a SEMAR. Las figuras 1-6 especifican características asociadas a la epidemia en Sonora. La condición clínica de los casos se puede consultar en la tabla III
- **Nueve (9%) de los casos no fatales del día fueron hospitalizados**, todos en condiciones graves dependientes de oxígeno, ninguno en estado crítico. Los restantes (91) corresponden a casos ambulatorios. **Hoy fueron dados de alta por mejoría 2 pacientes** de hospitales, **se acumulan 6,512 egresos** por mejoría de COVID-19 grave



- **Treinta y tres naciones latinoamericanas han confirmado casos: Brasil (16,342,162), Argentina (3,663,215), Colombia (3,319,193), México (2,411,503), Perú (1,942,054), Chile (1,361,381, Ecuador (423,165) Panamá (376,237), Bolivia (361,580) y Paraguay (345,357) son los países con más casos**
- **A nivel mundial se han registrado 3,519,175 defunciones, para una letalidad global de 2.1%. Cinco países han registrado el mayor número de muertes: en Estados Unidos han ocurrido 587,549 fallecimientos, con letalidad de 1.8%; Brasil han fallecido 456,674 individuos, para una letalidad de 2.8%; India han fallecido 322,512 y su letalidad es de 1.2%; México registró 223,455 defunciones, con letalidad de 9.2%; y en Reino Unido fallecieron 127,768 personas para una letalidad de 2.9%; mientras que en el resto de los países murieron 1,802,011 sujetos**

- Al momento, **5,004 (7%)** fueron clasificados como **casos leves de COVID-19** de manejo ambulatorio; de estos, **4,152 (84%)** se han recuperado clínicamente pues han pasado más de 14 días desde el inicio de los síntomas y **852 (16%)** permanecen activos¹; además, **63,346 (85%) personas se han curado**. Por otra parte **78 (0.1%) están hospitalizados**: 10 de ellos estables, 47 graves dependientes de oxígeno, y 21 en condiciones críticas intubados; así como las **6,346 defunciones**
- En total se han estudiado 134,359 casos sospechosos, 74,774 (56%) de ellos fueron confirmados y 59,585 (44%) fueron descartados por laboratorio
- La estrategia ANTICIPA, **ha beneficiado a 85,799 personas** que recibieron atención médica integral en los 18 centros dispuestos en el estado. A **35,382 (41%) pacientes se les hizo prueba de PCR**. También se identificaron **48,335 individuos con sintomatología compatible con COVID-19 u otro padecimiento respiratorio agudo**. Se entregó un paquete de medicamentos para su cuadro respiratorio a **84,442** pacientes; adicionalmente, **se han realizado 56,629 pruebas rápidas** para detectar exposición al virus, de ellas, **21,682 (38%) fueron reactivas**. ANTICIPA privilegia la atención de personas vulnerables, sin importar su derechohabiencia, especialmente mujeres embarazadas y adultos mayores de 60 años; a la fecha 35% de las consultas se otorgaron a personas de varias instituciones de seguridad social

1/ Se refiere a pacientes que tienen una segunda muestra positiva o que comenzaron síntomas después del 10 de mayo de 2021



Tabla I.- Incidencia de COVID-19 por municipio de residencia. Sonora 2020-2021

Municipio	Casos no fatales	Incidencia [^]	Defunciones	Mortalidad	Letalidad	Total
Cananea	1797	5243.7	118	323.1	6.2	1915
Hermosillo	32699	3761.1	2082	225.1	6.0	34781
Baviácora	126	3431.4	7	180.6	5.3	133
Caborca	3049	3322.4	177	182.3	5.5	3226
Nácori Chico	63	2706.1	2	0.0	3.1	65
Pitiquito	265	2661.1	17	160.4	6.0	282
Bacoachi	44	2659.0	7	365.0	13.7	51
Sahuaripa	147	2346.4	8	121.1	5.2	155
Nacoazari de García	285	2325.6	54	370.4	15.9	339
Cajeme	9436	2220.5	1095	230.9	10.4	10531
Empalme	1228	2182.1	117	189.8	8.7	1345
Santa Ana	340	2084.8	45	243.7	11.7	385
Guaymas	3198	2048.8	376	215.5	10.5	3574
Nogales	4146	1785.1	505	193.8	10.9	4651
Navojoa	2928	1763.5	283	155.4	8.8	3211
Magdalena	549	1763.3	77	216.9	12.3	626
Arivechi	20	1664.1	2	151.3	9.1	22
Huatabampo	1326	1648.4	153	170.5	10.3	1479
San Luis Río Colorado	2729	1542.4	507	241.7	15.7	3236
Moctezuma	66	1417.4	10	186.5	13.2	76
Ónavas	6	1395.3	0	0.0	0.0	6
Agua Prieta	1020	1333.0	224	240.0	18.0	1244
Rosario	59	1204.4	9	159.4	13.2	68
San Ignacio Río Muerto	163	1169.4	24	150.1	12.8	187
Cucurpe	11	1156.6	2	177.9	15.4	13
Gral. Plutarco Elías Calles	196	1128.7	22	113.9	10.1	218
Granados	14	1103.8	1	73.6	6.7	15
Bácum	241	1088.2	44	168.0	15.4	285
Aconchi	27	1078.5	5	168.5	15.6	32
Altar	103	1064.6	7	67.7	6.4	110
Huásabas	11	1024.2	0	0.0	0.0	11
San Felipe de Jesús	4	1022.5	1	204.5	20.0	5
Etchojoa	616	1021.9	95	136.5	13.4	711
Cumpas	55	976.5	16	220.1	22.5	71
Arizpe	29	967.9	3	90.7	9.4	32
Álamos	251	936.1	19	65.9	7.0	270
Sáric	24	929.6	4	132.8	14.3	28
Benito Juárez	180	910.1	48	191.6	21.1	228
Ures	85	903.1	9	86.5	9.6	94
Yécora	56	872.1	1	15.3	1.8	57
Villa Hidalgo	9	808.9	7	353.9	43.8	16
San Javier	6	789.5	0	0.0	0.0	6
Benjamín Hill	39	789.2	6	105.2	13.3	45
Ímuris	90	759.8	22	149.2	19.6	112
Puerto Peñasco	470	758.6	76	105.6	13.9	546
Banámichi	11	750.7	3	160.9	21.4	14
Trincheras	14	743.1	0	0.0	0.0	14
San Pedro de la Cueva	11	705.0	2	108.5	15.4	13
Rayón	9	702.2	3	175.5	25.0	12
Tepache	9	698.0	2	126.9	18.2	11
Divisaderos	6	609.8	0	0.0	0.0	6
Oquitoa	2	594.1	1	198.0	33.3	3
Naco	27	511.2	10	138.2	27.0	37
Bacanora	4	481.3	0	0.0	0.0	4
Villa Pesqueira	6	474.3	0	0.0	0.0	6
Bacerac	5	473.9	3	177.7	37.5	8
Huachinera	7	455.7	0	0.0	0.0	7
Fronteras	28	440.8	17	166.5	37.8	45
Bavispe	5	423.7	2	121.1	28.6	7
Carbó	23	410.2	3	47.3	11.5	26
Huépac	3	386.4	2	154.6	40.0	5
Bacadéhuachi	5	384.9	0	0.0	0.0	5
Quiriego	11	372.6	3	79.9	21.4	14
Mazatán	4	350.4	1	70.1	20.0	5
Átil	2	329.5	0	0.0	0.0	2
Tubutama	6	324.9	0	0.0	0.0	6
Santa Cruz	3	173.8	1	43.5	25.0	4
San Miguel de Horcasitas	14	172.0	5	45.3	26.3	19
Opodepe	3	124.1	1	31.0	25.0	4
La Colorada	2	117.1	0	0.0	0.0	2
Suaqui Grande	1	84.2	0	0.0	0.0	1
Soyopa	1	71.5	0	0.0	0.0	1
Total	68428	2403.4	6346	204.0	8.5	74774

**Fuente: Unidad de Inteligencia Epidemiológica y Emergencias en Salud, consulta: 29/05/2021

[^] Casos por cada 100,000 habitantes

Tabla II.- Covid-19 en México **

Estado	Casos no fatales	Defunciones	Casos totales	I.A.*	Tasa de Mortalidad*	Letalidad
Ciudad de México	720,157	42,833	762,990	8,474.1	475.7	5.6
Baja California Sur	30,590	1,425	32,015	3,899.2	173.6	4.5
Querétaro	65,256	4,560	69,816	3,009.9	196.6	6.5
Tabasco	64,471	4,232	68,703	2,642.8	162.8	6.2
Sonora	68,428	6,346	74,774	2,435.6	204.0	8.4
San Luis Potosí	59,165	5,328	64,493	2,234.9	184.6	8.3
Nuevo León	115,145	9,604	124,749	2,194.0	168.9	7.7
Coahuila	62,541	6,286	68,827	2,110.4	192.7	9.1
Guanajuato	120,812	10,800	131,612	2,095.5	172.0	8.2
Aguascalientes	24,112	2,474	26,586	1,829.2	170.2	9.3
Zacatecas	27,912	2,762	30,674	1,828.1	164.6	9.0
Durango	31,486	2,393	33,879	1,797.7	127.0	7.1
Yucatán	35,851	4,012	39,863	1,745.4	175.7	10.1
Tamaulipas	54,340	5,124	59,464	1,616.0	139.3	8.6
Morelos	29,602	3,297	32,899	1,593.2	159.7	10.0
Colima	10,801	1,295	12,096	1,517.2	162.4	10.7
Quintana Roo	23,929	2,732	26,661	1,513.6	155.1	10.2
Chihuahua	48,437	6,967	55,404	1,444.1	181.6	12.6
Puebla	75,844	11,924	87,768	1,316.9	178.9	13.6
Baja California	40,355	8,146	48,501	1,314.3	220.7	16.8
Tlaxcala	15,263	2,319	17,582	1,259.9	166.2	0.0
Sinaloa	32,974	6,173	39,147	1,230.4	194.0	15.8
Hidalgo	31,274	6,114	37,388	1,197.8	195.9	16.4
Oaxaca	43,048	3,592	46,640	1,119.6	86.2	7.7
Guerrero	36,043	4,329	40,372	1,100.4	118.0	10.7
Campeche	9,341	1,211	10,552	1,037.6	119.1	11.5
Jalisco	74,364	12,270	86,634	1,020.3	144.5	14.2
Michoacán	42,190	5,698	47,888	985.8	117.3	11.9
Nayarit	10,206	1,895	12,101	926.5	145.1	15.7
Estado de México	124,453	25,815	150,268	853.6	146.6	17.2
Veracruz	50,168	9,690	59,858	697.0	112.8	0.0
Chiapas	9,298	1,463	10,761	185.1	25.2	13.6
TOTAL	2,188,048	223,455	2,411,503	18,697.8	1,732.6	9.3

Fuente: Unidad de Inteligencia Epidemiológica en Salud, consulta: 29/05/2021

I.A*: Incidencia acumulada y tasa de mortalidad, por cada 100,000 habitantes



Tabla III.- Situación de los casos COVID-19, por municipio. Sonora, 2020-2021

Municipio	Activos			Recuperados		Defunciones	Total
	Ambulatorios	Hospitalizados Estables	Hospitalizados Graves	Seguimiento Terminado	Curación		
Aconchi	0	0	0	2	25	5	32
Agua Prieta	4	0	2	115	899	224	1244
Álamos	4	0	0	41	206	19	270
Altar	1	0	0	24	78	7	110
Arivechi	0	0	0	1	19	2	22
Arizpe	0	0	0	3	26	3	32
Átil	0	0	0	2	0	0	2
Bacadéhuachi	0	0	0	0	5	0	5
Bacanora	0	0	0	1	3	0	4
Bacerac	0	0	0	1	4	3	8
Bacoachi	0	0	0	4	40	7	51
Bácum	1	0	0	8	232	44	285
Banámichi	0	0	0	2	9	3	14
Baviácora	0	0	0	3	123	7	133
Bavispe	0	0	0	-1	6	2	7
Benito Juárez	0	0	0	18	162	48	228
Benjamín Hill	1	0	0	11	27	6	45
Caborca	37	0	1	192	2829	177	3236
Cajeme	45	1	13	557	8820	1095	10531
Cananea	1	0	0	110	1686	118	1915
Carbó	1	0	0	3	19	3	26
Cucurpe	0	0	0	2	9	2	13
Cumpas	0	0	0	10	45	16	71
Divisaderos	0	0	0	1	5	0	6
Empalme	8	0	0	68	1152	117	1345
Etchojoa	1	0	0	41	574	95	711
Fronteras	0	0	0	10	18	17	45
Gral. Plutarco Elías Calles	1	0	0	24	171	22	218
Granados	0	0	0	3	11	1	15
Guaymas	28	0	4	248	2918	376	3574
Hermosillo	229	6	28	1841	30595	2082	34781
Huachinera	0	0	0	6	1	0	7
Huásabas	0	0	0	2	9	0	11
Huatabampo	11	0	1	123	1191	153	1479
Huépac	0	0	0	1	2	2	5
Ímuris	0	0	0	17	73	22	112
La Colorada	0	0	0	0	2	0	2
Magdalena	2	0	0	46	501	77	626
Mazatán	0	0	0	0	4	1	5
Moctezuma	1	0	0	6	59	10	76
Naco	1	0	0	5	21	10	37
Nácori Chico	0	0	0	24	39	2	65
Nacozeni de García	0	0	1	58	226	54	339
Navojoa	36	0	5	248	2639	283	3211
Nogales	43	1	5	259	3838	505	4651
Ónavas	0	0	0	0	6	0	6
Opodepe	0	0	0	2	1	1	4
Oquitoa	0	0	0	0	2	1	3
Pitiquito	3	0	0	11	251	17	282
Puerto Peñasco	9	0	1	71	389	76	546
Quiriego	0	0	0	1	10	3	14
Rayón	1	0	0	1	7	3	12
Rosario	0	0	0	3	56	9	68
Sahuaripa	1	0	0	3	143	8	155
San Felipe de Jesús	0	0	0	0	4	1	5
San Ignacio Río Muerto	0	0	0	13	150	24	187
San Javier	0	0	0	0	6	0	6
San Luis Río Colorado	32	2	7	205	2473	507	3226
San Miguel de Horcasitas	0	0	0	2	12	5	19
San Pedro de la Cueva	0	0	0	3	8	2	13
Santa Ana	1	0	0	23	316	45	385
Santa Cruz	0	0	0	0	3	1	4
Sáric	0	0	0	2	22	4	28
Soyopa	0	0	0	0	1	0	1
Suaqui Grande	0	0	0	0	1	0	1
Tepache	0	0	0	2	7	2	11
Trincheras	0	0	0	0	14	0	14
Tubutama	0	0	0	0	6	0	6
Ures	0	0	0	5	80	9	94
Villa Hidalgo	0	0	0	0	9	7	16
Villa Pesqueira	0	0	0	1	5	0	6
Yécora	0	0	0	13	43	1	57
Total	503	10	68	4501	63346	6346	74774

**Fuente: Unidad de Inteligencia Epidemiológica y Emergencias en Salud, consulta: 29/05/2021



Tabla IV. Distribución de casos COVID-19 pediátricos. Sonora, 2020-2021

Municipio	Casos	Defunciones	Incidencia*	Tasa de mortalidad*
Huatabampo	14	0	11.0	0.0
Plutarco Elías Calles	1	0	17.4	0.0
Yécora	1	0	29.6	0.0
Ímuris	3	0	47.1	0.0
Agua Prieta	14	0	55.9	0.0
Altar	2	0	70.1	0.0
Rosario	1	0	72.4	0.0
Nacozari de García	3	0	80.5	0.0
Moctezuma	1	0	81.0	0.0
Pitiquito	9	0	82.0	0.0
Álamos	6	0	86.8	0.0
Sahuaripa	6	0	90.8	0.0
Navojoa	42	0	95.1	0.0
Nogales	67	0	95.8	0.0
Puerto Peñasco	10	0	100.7	0.0
San Ignacio Río Muerto	4	0	101.0	0.0
Bácum	7	0	112.3	0.0
Rayón	1	0	119.2	0.0
Guaymas	54	0	127.8	0.0
San Luis Río Colorado	38	0	142.2	0.0
Cajeme	180	0	158.3	0.0
Cumpas	2	0	215.5	0.0
San Pedro de la Cueva	1	0	229.4	0.0
Etchojoa	39	0	229.6	0.0
Banámichi	1	0	237.5	0.0
Trincheras	1	0	245.1	0.0
Magdalena	12	0	258.6	0.0
Suaqui Grande	1	0	284.9	0.0
Ures	5	0	396.5	0.0
Benito Juárez	13	0	410.0	0.0
Santa Ana	15	0	413.9	0.0
Bacoachi	2	0	471.7	0.0
Caborca	66	1	520.3	78.8
Cananea	47	0	524.0	0.0
Hermosillo	630	1	552.6	8.8
Nácori Chico	3	0	572.5	0.0
Empalme	98	0	646.6	0.0
Baviácora	7	0	649.4	0.0
Total	1407	2	181.6	2.6

Fuente: Unidad de Inteligencia Epidemiológica y Emergencias en Salud, consulta: 29/05/2021

* Casos por cada 100,000 habitantes menores de 15 años de edad

** Tasa de mortalidad por 1 millón de habitantes menores de 15 años de edad.

Tabla V. Distribución de casos COVID-19 en mujeres embarazadas. Sonora, 2020-2021

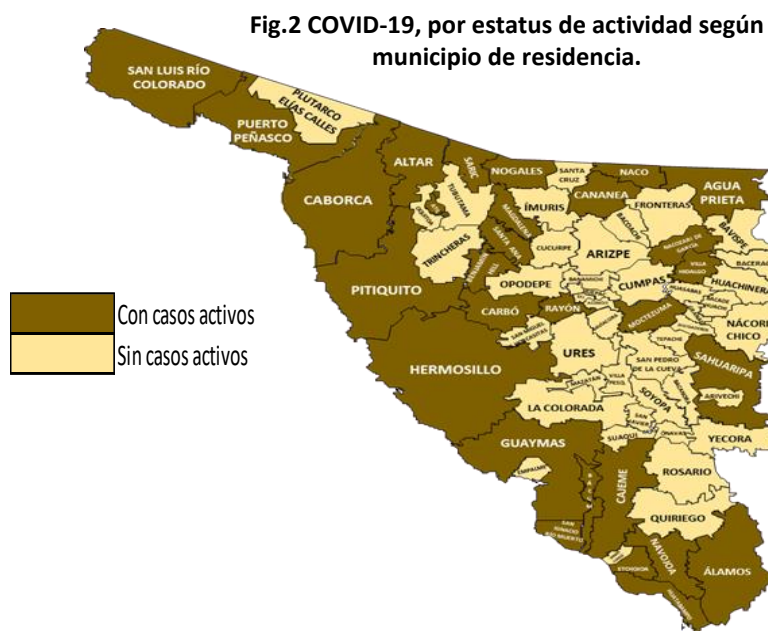
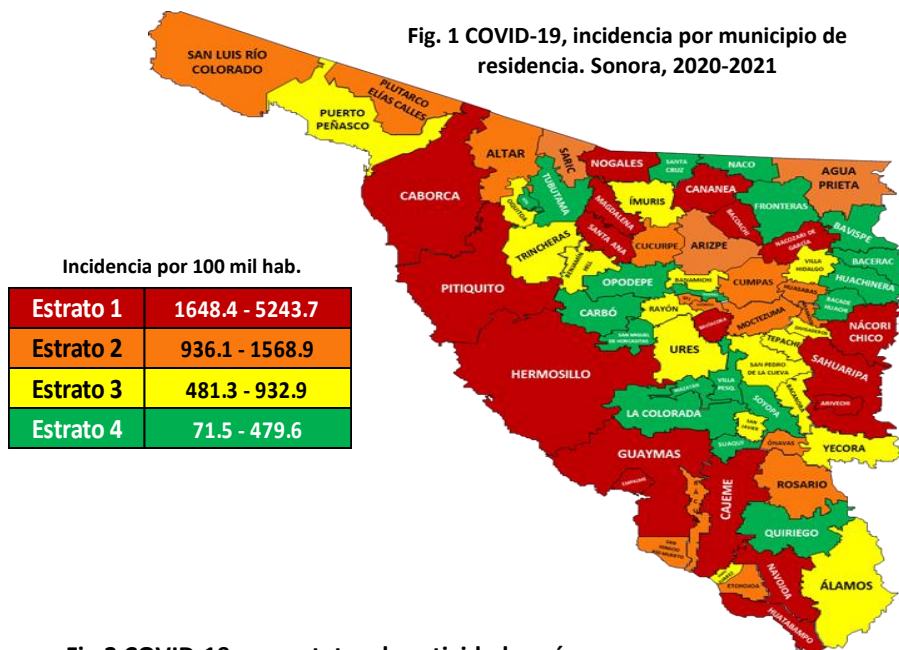
Municipio	Casos no fatales	Defunciones	Incidencia*	Tasa de mortalidad**
San Pedro de la Cueva	1	0	263.9	0.0
Pitiquito	5	0	184.6	0.0
Cananea	17	0	179.8	0.0
Aconchi	1	0	142.7	0.0
Sáric	1	0	133.9	0.0
Nacozari de García	5	0	128.5	0.0
Santa Ana	6	0	124.7	0.0
Altar	3	0	106.7	0.0
Magdalena	9	0	95.9	0.0
Caborca	21	0	81.1	0.0
San Luis Río Colorado	43	0	76.9	0.0
Hermosillo	193	3	76.8	11.9
Nogales	53	0	72.7	0.0
Carbó	1	0	64.0	0.0
Cajeme	71	1	56.5	8.0
Agua Prieta	13	0	50.2	0.0
Empalme	7	0	43.7	0.0
Álamos	3	0	42.9	0.0
Ures	1	0	42.4	0.0
Plutarco Elías Calles	2	0	39.3	0.0
Guaymas	18	0	39.2	0.0
San Miguel de Horcasitas	1	0	35.9	0.0
Puerto Peñasco	7	0	35.8	0.0
Benito Juárez	2	0	31.7	0.0
Huatabampo	7	0	31.3	0.0
Ímuris	1	0	25.6	0.0
Navojoa	11	0	23.0	0.0
Bácum	1	0	15.3	0.0
Etchojoa	1	0	5.7	0.0
Total	505	4	61.0	4.8

Fuente: Unidad de Inteligencia Epidemiológica y Emergencias en Salud, consulta: 29/05/2021

* Casos por cada 100,000 mujeres de 15 a 49 años ** Tasa de mortalidad por 1 millón de mujeres de 15 a 49 años

Casos de COVID-19 en el Estado de Sonora	
Número de Positivos	74,774
Número de Alta Sanitaria	38,708
Número de personas que se han hecho pruebas	134,359
Casos totales	74,774
Defunciones	6,346
Pruebas positivas hechas por tipo de laboratorio del Estado de Sonora	
Laboratorios Privados (Detectados)	10,095
Laboratorio Estatal de Salud Pública	28,679
Laboratorio de otra institución pública	9,625
Asociación Clínico – Epidemiológica	17,100
Pruebas antigénicas	9,275

Casos de COVID-19 en regiones seleccionadas	Casos totales	Defunciones
MEX	2,408,778	223,072
SON	74,774	6,346
EUA	33,041,551	590,212
ARIZONA	880,466	17,628



FUENTE: DGPROSPE/SSS. Al 29 de mayo de 2021

Distribución de los casos COVID-19 por variables seleccionadas. Sonora, 2020-2021

Fig. 3. COVID-19. Casos (n=74,774) por grupo de edad. Sonora, 2020-2021

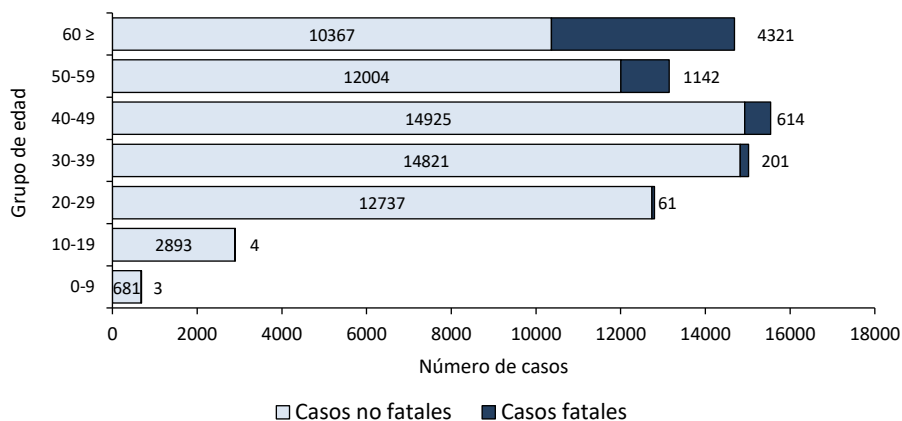


Fig. 4. COVID-19. Casos (n=74,774) confirmados por Jurisdicción Sanitaria. Sonora, 2020-2021

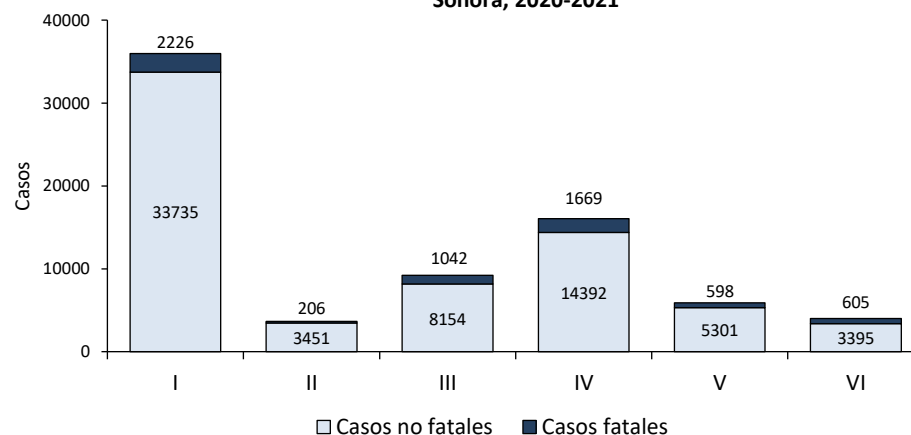


Fig. 5. COVID-19. Casos (n=74,774) por sexo y antecedente de comorbilidad. Sonora, 2020-2021

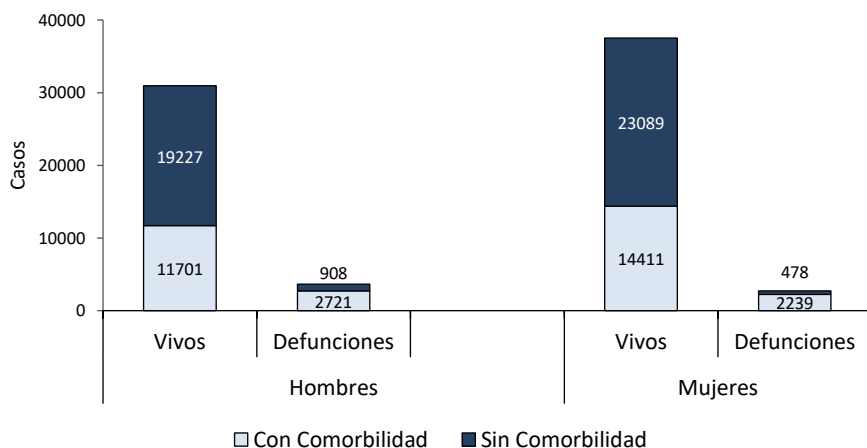
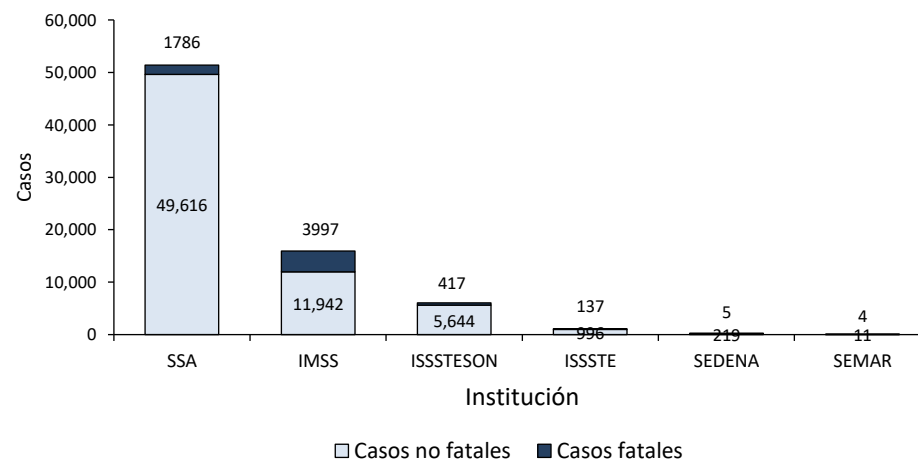


Fig. 6. COVID-19. Casos confirmados (n=74,774) por derechohabiciencia. Sonora, 2020-2021



FUENTE: DGPROSPE/SSS. Al 29 de mayo de 2021