



Nota técnica 22:30 horas. 29 de mayo de 2021

## Situación de la infección respiratoria aguda por SARS-CoV-2, COVID-19

- El día de hoy se confirmaron 3,006 casos de COVID-19 en México, acumulándose **2,408,778 (Tabla II)**
  - Los casos ambulatorios acumulados son 1,959,431 (81%) y 449,347 (19%) hospitalizados, de estos 35,852 (8%) ingresaron a UCI y 59,427 (13%) requirieron intubación
  - **La mediana de edad es de 42 años**, con rango entre 0 y 121 años; 50.0% (1,203,726), ha ocurrido en varones y 50.0% (1,203,726) en mujeres
  - **Hoy se reportaron 411 defunciones, acumulándose 223,072 en el país, para una letalidad de 9.3%.** Todos los estados registran muertes, los de mayor volumen son: Ciudad de México (42,793), Estado de México (25,802), Jalisco (12,237), Puebla (11,894) y Guanajuato (10,765); detalles en la Tabla II. **La mediana de edad de las defunciones es de 64 años**, con rango entre 0 y 119 años
- **Este día se confirmaron 94 casos de COVID-19 en Sonora, así como 2 defunciones**, que ocurrieron durante la semana. A la fecha, se acumulan **74,674** casos de la enfermedad
  - **Las defunciones sucedieron** en 1 hombre y 1 mujer de 56 y 82 años. Fueron confirmadas por qPCR; eran derechohabientes del IMSS y residían en los municipios de Hermosillo y Benito Juárez
  - **Ambas defunciones tenían antecedente de enfermedad crónica.** El tiempo transcurrido entre la fecha de inicio de síntomas y la atención médica fue de 5 y 8 días, y entre el comienzo de síntomas y la muerte fue de 8 y 11 días
  - Se acumulan **6,344 muertes por COVID-19 en Sonora, para una letalidad de 8.5%**, inferior al promedio nacional que es de 9.3%. Al momento, 2,716 (43%) muertes sucedieron en mujeres y 3,628 (57%) en hombres. Tres mil novecientas noventa y seis (63%) corresponden al IMSS, 1785 (28%) a la SSA, 417 (7%) al ISSSTESON, 137 (2%) al ISSSTE, SEDENA (5) y SEMAR (4)
  - **Cinco municipios concentran más de dos tercios (72%) de las muertes: Hermosillo (2,081; 33%), Cajeme (1,094; 17%), San Luis Río Colorado (507; 8%), Nogales (505; 8%), y Guaymas (376; 6%);** el resto se distribuye en 52 municipios (tabla I)
  - **La letalidad en personas mayores de 60 años, es de 29.5%** (4319/14672); mientras **en menores de 60 años, es de 3.4%** (2025/60002). En 22% de las defunciones (1386/6344) no hubo antecedente de enfermedades crónicas
  - **Los casos no fatales (94) de este día** acontecieron en 53 (56%) mujeres y 41 (44%) hombres; cuya edad oscila entre 3 y 89 años. Residen en los municipios de Hermosillo (35), Navojoa (19), Guaymas (9), Caborca (7), Altar y Cajeme (5 cada uno); Nogales (4), Álamos (3), Benito Juárez, Santa Ana y Cananea (2 cada uno); Puerto Peñasco (1). Son derechohabientes de la SSA (59, 63%), IMSS (31; 33%), ISSSTESON (3; 3%) e ISSSTE (1)



- **Mil quinientas y cuatro (1%) de las 223,072 muertes ocurrieron en menores de 25 años, para una letalidad de 0.5%; 80,132 (36%) en personas entre 25 y 59 años con letalidad de 4.8%, y 141,436 (63%) en persona mayores de 60 años, con letalidad de 32% en este grupo.** Los principales factores de riesgo asociados a las defunciones han sido hipertensión (45%), diabetes (37%) y obesidad (22%). **El 29% (63,818) de las defunciones ocurrió en personas sin factores de riesgo u otras comorbilidades**
- A la fecha, la Organización Mundial de la Salud (OMS) ha confirmado **168,599,045 casos de COVID-19 en el mundo**, 32,869,009 (19%) sucedieron en Estados Unidos; 27,555,457 (16%) en India; 16,274,695 (10%) en Brasil; 5,535,701 (3%) en Francia y 5,220,549 (3%) en Turquía; en la región de las Américas se han registrado 66,599,045 (40%) casos; Estados Unidos (32,869,009), Brasil (16,274,695) y Argentina (3,622,135) son los países con más volumen en la región

- **Hoy se confirmaron 7 casos pediátricos**, en 2 niñas y 5 niños entre 3 y 14 años, residentes de los municipios de Navojoa (4), Hermosillo, Altar y Guaymas (1 cada uno); derechohabientes de la SSA (5) e IMSS (2). Todos presentan cuadro leve de manejo ambulatorio. **Se acumulan 1,408 casos en el grupo.** Treinta y ocho municipios registran casos (tabla IV)
- **Hoy se confirmó 1 caso en embarazada**, de 23 años, reside en el municipio de Hermosillo; derechohabiente de la SSA, con un cuadro leve de manejo en casa. **Se acumulan 508 casos de COVID-19 en el grupo.** La distribución por municipio de residencia se muestra en la tabla V
- **Este día no se confirmaron casos en trabajadores de la salud (TDS). Se acumulan 7,962 TDS infectados**, distribuidos como sigue: IMSS (3,462; 43%), SSA (3,192; 40%), ISSSTESON (964; 12%), ISSSTE (335; 4%) y SEDENA (9)
- **Hermosillo es el municipio con el mayor número de casos con 34,737 (47%);** seguido por Cajeme (10,511; 14%), Nogales (4,649; 6%), Guaymas (3,569; 5%), Caborca (3,234; 4%), San Luis Río Colorado (3,222; 4%), Navojoa (3,208; 4%), Cananea (1,914; 3%), Huatabampo (1,478; 2%), Empalme (1,343; 2%) y Agua Prieta (1,242; 2%). El resto de casos se distribuye en 61 municipios, detalles en la tabla I
- Por otra parte, 34,510 (46%) casos sucedieron en hombres y 40,164 (54%) en mujeres. Respecto a la institución médica, 51,351 (70%) corresponden a la Secretaría de Salud; 15,913 (20%) al IMSS; 6,040 (8%) al ISSSTESON; 1,131 (2%) al ISSSTE; 224 a SEDENA y 15 a SEMAR. Las figuras 1-6 especifican características asociadas a la epidemia en Sonora. La condición clínica de los casos se puede consultar en la tabla III
- **Trece (14%) de los casos no fatales del día fueron hospitalizados**, 4 estables y 9 en condiciones graves dependientes de oxígeno, ninguno en estado crítico. Los restantes (81) corresponden a casos ambulatorios. **Hoy fueron dados de alta por mejoría 2 pacientes** de hospitales, **se acumulan 6,510 egresos por mejoría de COVID-19 grave**



- **Treinta y tres naciones latinoamericanas han confirmado casos: Brasil (16,274,695), Argentina (3,622,135), Colombia (3,294,101), México (2,408,778), Perú (1,937,245), Chile (1,352,723), Ecuador (422,329) Panamá (375,600), Bolivia (358,562) y Paraguay (342,221) son los países con más casos**
- **A nivel mundial se han registrado 3,507,477 defunciones, para una letalidad global de 2.1%. Cinco países han registrado el mayor número de muertes: en Estados Unidos han ocurrido 586,890 fallecimientos, con letalidad de 1.8%; Brasil han fallecido 454,429 individuos, para una letalidad de 2.8%; India han fallecido 318,895 y su letalidad es de 1.2%; México registró 223,072 defunciones, con letalidad de 9.2%; y en Reino Unido fallecieron 127,758 personas para una letalidad de 2.9%; mientras que en el resto de los países murieron 1,797,273 sujetos**

- Al momento, **4,901 (6%)** fueron clasificados como **casos leves de COVID-19** de manejo ambulatorio; de estos, 4,130 (84%) se han recuperado clínicamente pues han pasado más de 14 días desde el inicio de los síntomas y 771 (16%) permanecen activos<sup>1</sup>; además, **63,346 (85%) personas se han curado**. Por otra parte **83 (0.1%) están hospitalizados**: 11 de ellos estables, 51 graves dependientes de oxígeno, y 21 en condiciones críticas intubados; así como las **6,344 defunciones**
- En total se han estudiado 134,142 casos sospechosos, 74,674 (56%) de ellos fueron confirmados y 59,468 (44%) fueron descartados por laboratorio
- La estrategia ANTICIPA, **ha beneficiado a 85,765 personas** que recibieron atención médica integral en los 18 centros dispuestos en el estado. A **35,359 (41%) pacientes se les hizo prueba de PCR**. También se identificaron **48,324 individuos con sintomatología compatible con COVID-19 u otro padecimiento respiratorio agudo**. Se entregó un paquete de medicamentos para su cuadro respiratorio a **84,408** pacientes; adicionalmente, **se han realizado 56,613 pruebas rápidas** para detectar exposición al virus, de ellas, **21,673 (38%) fueron reactivas**. ANTICIPA privilegia la atención de personas vulnerables, sin importar su derechohabencia, especialmente mujeres embarazadas y adultos mayores de 60 años; a la fecha 35% de las consultas se otorgaron a personas de varias instituciones de seguridad social

1/ Se refiere a pacientes que tienen una segunda muestra positiva o que comenzaron síntomas después del 10 de mayo de 2021



**Tabla I.- Incidencia de COVID-19 por municipio de residencia. Sonora 2020-2021**

Municipio	Casos no fatales	Incidencia <sup>^</sup>	Defunciones	Mortalidad	Letalidad	Total
Cananea	1796	5241.0	118	323.1	6.2	1914
Hermosillo	32656	3756.4	2081	225.0	6.0	34737
Baviácora	126	3431.4	7	180.6	5.3	133
Caborca	3045	3318.3	177	182.3	5.5	3222
Nácori Chico	63	2706.1	2	0.0	3.1	65
Pitiquito	265	2661.1	17	160.4	6.0	282
Bacoachi	44	2659.0	7	365.0	13.7	51
Sahuaripa	147	2346.4	8	121.1	5.2	155
Nacoziari de García	285	2325.6	54	370.4	15.9	339
Cajeme	9417	2216.3	1094	230.7	10.4	10511
Empalme	1226	2178.9	117	189.8	8.7	1343
Santa Ana	340	2084.8	45	243.7	11.7	385
Guaymas	3193	2046.0	376	215.5	10.5	3569
Nogales	4144	1784.3	505	193.8	10.9	4649
Magdalena	549	1763.3	77	216.9	12.3	626
Navjoa	2925	1761.8	283	155.4	8.8	3208
Arivechi	20	1664.1	2	151.3	9.1	22
Huatabampo	1325	1647.3	153	170.5	10.4	1478
San Luis Río Colorado	2727	1541.5	507	241.7	15.7	3234
Moctezuma	66	1417.4	10	186.5	13.2	76
Ónavas	6	1395.3	0	0.0	0.0	6
Agua Prieta	1018	1330.9	224	240.0	18.0	1242
Rosario	59	1204.4	9	159.4	13.2	68
San Ignacio Río Muerto	163	1169.4	24	150.1	12.8	187
Cucurpe	11	1156.6	2	177.9	15.4	13
Gral. Plutarco Elías Calles	196	1128.7	22	113.9	10.1	218
Granados	14	1103.8	1	73.6	6.7	15
Bácum	241	1088.2	44	168.0	15.4	285
Aconchi	27	1078.5	5	168.5	15.6	32
Altar	102	1054.9	7	67.7	6.4	109
Huásabas	11	1024.2	0	0.0	0.0	11
San Felipe de Jesús	4	1022.5	1	204.5	20.0	5
Etchojoa	615	1020.5	95	136.5	13.4	710
Cumpas	55	976.5	16	220.1	22.5	71
Arizpe	29	967.9	3	90.7	9.4	32
Álamos	250	932.6	19	65.9	7.1	269
Sáric	24	929.6	4	132.8	14.3	28
Ures	85	903.1	9	86.5	9.6	94
Benito Juárez	177	898.1	48	191.6	21.3	225
Yécora	56	872.1	1	15.3	1.8	57
Villa Hidalgo	9	808.9	7	353.9	43.8	16
San Javier	6	789.5	0	0.0	0.0	6
Benjamín Hill	39	789.2	6	105.2	13.3	45
Ímuris	90	759.8	22	149.2	19.6	112
Banámichi	11	750.7	3	160.9	21.4	14
Puerto Peñasco	463	748.9	76	105.6	14.1	539
Trincheras	14	743.1	0	0.0	0.0	14
San Pedro de la Cueva	11	705.0	2	108.5	15.4	13
Rayón	9	702.2	3	175.5	25.0	12
Tepache	9	698.0	2	126.9	18.2	11
Divisaderos	6	609.8	0	0.0	0.0	6
Oquitoa	2	594.1	1	198.0	33.3	3
Naco	27	511.2	10	138.2	27.0	37
Bacanora	4	481.3	0	0.0	0.0	4
Villa Pesqueira	6	474.3	0	0.0	0.0	6
Bacerac	5	473.9	3	177.7	37.5	8
Huachinera	7	455.7	0	0.0	0.0	7
Fronteras	28	440.8	17	166.5	37.8	45
Bavispe	5	423.7	2	121.1	28.6	7
Carbó	23	410.2	3	47.3	11.5	26
Huépac	3	386.4	2	154.6	40.0	5
Bacadéhuachi	5	384.9	0	0.0	0.0	5
Quiriego	11	372.6	3	79.9	21.4	14
Mazatán	4	350.4	1	70.1	20.0	5
Átil	2	329.5	0	0.0	0.0	2
Tubutama	6	324.9	0	0.0	0.0	6
Santa Cruz	3	173.8	1	43.5	25.0	4
San Miguel de Horcasitas	13	162.9	5	45.3	27.8	18
Opodepe	3	124.1	1	31.0	25.0	4
La Colorada	2	117.1	0	0.0	0.0	2
Suaqui Grande	1	84.2	0	0.0	0.0	1
Soyopa	1	71.5	0	0.0	0.0	1
<b>Total</b>	<b>68330</b>	<b>2400.2</b>	<b>6344</b>	<b>203.9</b>	<b>8.5</b>	<b>74674</b>

\*\*Fuente: Unidad de Inteligencia Epidemiológica y Emergencias en Salud, consulta: 28/05/2021

<sup>^</sup> Casos por cada 100,000 habitantes



Tabla II.- Covid-19 en México \*\*

Estado	Casos no fatales	Defunciones	Casos totales	I.A.*	Tasa de Mortalidad*	Letalidad
Ciudad de México	719,440	42,793	762,233	8,465.7	475.3	5.6
Baja California Sur	30,502	1,421	31,923	3,888.0	173.1	4.5
Querétaro	65,228	4,503	69,731	3,006.2	194.1	6.5
Tabasco	64,303	4,229	68,532	2,636.2	162.7	6.2
<b>Sonora</b>	<b>68,330</b>	<b>6,344</b>	<b>74,674</b>	<b>2,400.2</b>	<b>203.9</b>	<b>8.5</b>
San Luis Potosí	59,130	5,317	64,447	2,233.3	184.3	8.3
Nuevo León	115,206	9,587	124,793	2,194.8	168.6	7.7
Coahuila	62,503	6,280	68,783	2,109.1	192.6	9.1
Guanajuato	120,783	10,765	131,548	2,094.5	171.4	8.2
Aguascalientes	24,104	2,474	26,578	1,828.6	170.2	9.3
Zacatecas	27,908	2,759	30,667	1,827.7	164.4	9.0
Durango	31,470	2,389	33,859	1,796.6	126.8	7.1
Yucatán	35,619	4,008	39,627	1,735.0	175.5	10.1
Tamaulipas	54,218	5,108	59,326	1,612.3	138.8	8.6
Morelos	29,503	3,279	32,782	1,587.5	158.8	10.0
Colima	10,783	1,294	12,077	1,514.8	162.3	10.7
Quintana Roo	23,817	2,728	26,545	1,507.0	154.9	10.3
Chihuahua	48,377	6,960	55,337	1,442.4	181.4	12.6
Puebla	75,829	11,894	87,723	1,316.2	178.5	13.6
Baja California	40,307	8,139	48,446	1,312.8	220.6	16.8
Tlaxcala	15,256	2,319	17,575	1,259.4	166.2	0.0
Sinaloa	32,900	6,164	39,064	1,227.8	193.7	15.8
Hidalgo	31,244	6,110	37,354	1,196.7	195.7	16.4
Oaxaca	43,013	3,592	46,605	1,118.8	86.2	7.7
Guerrero	36,020	4,324	40,344	1,099.6	117.9	10.7
Campeche	9,314	1,210	10,524	1,034.8	119.0	11.5
Jalisco	74,334	12,237	86,571	1,019.6	144.1	14.1
Michoacán	42,157	5,689	47,846	984.9	117.1	11.9
Nayarit	10,202	1,891	12,093	925.9	144.8	15.6
Estado de México	124,312	25,802	150,114	852.8	146.6	17.2
Veracruz	50,119	9,669	59,788	696.1	112.6	0.0
Chiapas	9,287	1,462	10,749	184.9	25.2	13.6
<b>TOTAL</b>	<b>2,185,706</b>	<b>223,072</b>	<b>2,408,778</b>	<b>18,676.7</b>	<b>1,729.6</b>	<b>9.3</b>

Fuente: Unidad de Inteligencia Epidemiológica en Salud, consulta: 28/05/2021

I.A\*: Incidencia acumulada y tasa de mortalidad, por cada 100,000 habitantes



**Tabla III.- Situación de los casos COVID-19, por municipio. Sonora, 2020-2021**

Municipio	Activos			Recuperados		Defunciones	Total
	Ambulatorios	Hospitalizados Estables	Hospitalizados Graves	Seguimiento Terminado	Curación		
Aconchi	0	0	0	2	25	5	32
Agua Prieta	4	0	2	113	899	224	1242
Álamos	4	0	0	40	206	19	269
Altar	1	0	0	23	78	7	109
Arivechi	0	0	0	1	19	2	22
Arizpe	0	0	0	3	26	3	32
Átil	0	0	0	2	0	0	2
Bacadéhuachi	0	0	0	0	5	0	5
Bacanora	0	0	0	1	3	0	4
Bacerac	0	0	0	1	4	3	8
Bacoachi	0	0	0	4	40	7	51
Bácum	1	0	0	8	232	44	285
Banámichi	0	0	0	2	9	3	14
Baviácora	0	0	0	3	123	7	133
Bavispe	0	0	0	-1	6	2	7
Benito Juárez	0	0	0	15	162	48	225
Benjamín Hill	1	0	0	11	27	6	45
Caborca	37	0	1	190	2829	177	3234
Cajeme	45	1	15	536	8820	1094	10511
Cananea	1	0	0	109	1686	118	1914
Carbó	1	0	0	3	19	3	26
Cucurpe	0	0	0	2	9	2	13
Cumpas	0	0	0	10	45	16	71
Divisaderos	0	0	0	1	5	0	6
Empalme	8	0	0	66	1152	117	1343
Etchojoa	1	0	0	40	574	95	710
Fronteras	0	0	0	10	18	17	45
Gral. Plutarco Elías Calles	1	0	0	24	171	22	218
Granados	0	0	0	3	11	1	15
Guaymas	28	0	4	243	2918	376	3569
Hermosillo	229	7	30	1795	30595	2081	34737
Huachinera	0	0	0	6	1	0	7
Huásabas	0	0	0	2	9	0	11
Huatabampo	11	0	1	122	1191	153	1478
Huépac	0	0	0	1	2	2	5
Ímuris	0	0	0	17	73	22	112
La Colorada	0	0	0	0	2	0	2
Magdalena	2	0	0	46	501	77	626
Mazatán	0	0	0	0	4	1	5
Moctezuma	1	0	0	6	59	10	76
Naco	1	0	0	5	21	10	37
Nácori Chico	0	0	0	24	39	2	65
Nacozeni de García	0	0	1	58	226	54	339
Navojoa	36	0	5	245	2639	283	3208
Nogales	43	1	5	257	3838	505	4649
Ónavas	0	0	0	0	6	0	6
Opodepe	0	0	0	2	1	1	4
Oquitoa	0	0	0	0	2	1	3
Pitiquito	3	0	0	11	251	17	282
Puerto Peñasco	9	0	1	64	389	76	539
Quiriego	0	0	0	1	10	3	14
Rayón	1	0	0	1	7	3	12
Rosario	0	0	0	3	56	9	68
Sahuaripa	1	0	0	3	143	8	155
San Felipe de Jesús	0	0	0	0	4	1	5
San Ignacio Río Muerto	0	0	0	13	150	24	187
San Javier	0	0	0	0	6	0	6
San Luis Río Colorado	32	2	7	201	2473	507	3222
San Miguel de Horcasitas	0	0	0	1	12	5	18
San Pedro de la Cueva	0	0	0	3	8	2	13
Santa Ana	1	0	0	23	316	45	385
Santa Cruz	0	0	0	0	3	1	4
Sáric	0	0	0	2	22	4	28
Soyopa	0	0	0	0	1	0	1
Suaqui Grande	0	0	0	0	1	0	1
Tepache	0	0	0	2	7	2	11
Trincheras	0	0	0	0	14	0	14
Tubutama	0	0	0	0	6	0	6
Ures	0	0	0	5	80	9	94
Villa Hidalgo	0	0	0	0	9	7	16
Villa Pesqueira	0	0	0	1	5	0	6
Yécora	0	0	0	13	43	1	57
<b>Total</b>	<b>503</b>	<b>11</b>	<b>72</b>	<b>4398</b>	<b>63346</b>	<b>6344</b>	<b>74674</b>



**Tabla IV. Distribución de casos COVID-19 pediátricos. Sonora, 2020-2021**

Municipio	Casos	Defunciones	Incidencia*	Tasa de mortalidad*
Huatabampo	14	0	11.0	0.0
Plutarco Elías Calles	1	0	17.4	0.0
Yécora	1	0	29.6	0.0
Ímuris	3	0	47.1	0.0
Agua Prieta	14	0	55.9	0.0
Altar	2	0	70.1	0.0
Rosario	1	0	72.4	0.0
Nacoziari de García	3	0	80.5	0.0
Moctezuma	1	0	81.0	0.0
Pitiquito	9	0	82.0	0.0
Álamos	6	0	86.8	0.0
Sahuaripa	6	0	90.8	0.0
Navojoa	42	0	95.1	0.0
Nogales	67	0	95.8	0.0
Puerto Peñasco	10	0	100.7	0.0
San Ignacio Río Muerto	4	0	101.0	0.0
Bácum	7	0	112.3	0.0
Rayón	1	0	119.2	0.0
Guaymas	54	0	127.8	0.0
San Luis Río Colorado	38	0	142.2	0.0
Cajeme	180	0	158.3	0.0
Cumpas	2	0	215.5	0.0
San Pedro de la Cueva	1	0	229.4	0.0
Etchojoa	39	0	229.6	0.0
Banámichi	1	0	237.5	0.0
Trincheras	1	0	245.1	0.0
Magdalena	12	0	258.6	0.0
Suaqui Grande	1	0	284.9	0.0
Ures	5	0	396.5	0.0
Benito Juárez	13	0	410.0	0.0
Santa Ana	15	0	413.9	0.0
Bacoachi	2	0	471.7	0.0
Caborca	66	1	520.3	78.8
Cananea	47	0	524.0	0.0
Hermosillo	629	1	551.7	8.8
Nácori Chico	3	0	572.5	0.0
Empalme	98	0	646.6	0.0
Baviácora	7	0	649.4	0.0
<b>Total</b>	<b>1406</b>	<b>2</b>	<b>181.5</b>	<b>2.6</b>

Fuente: Unidad de Inteligencia Epidemiológica y Emergencias en Salud, consulta: 28/05/2021

\* Casos por cada 100,000 habitantes menores de 15 años de edad

\*\* Tasa de mortalidad por 1 millón de habitantes menores de 15 años de edad.

**Tabla V. Distribución de casos COVID-19 en mujeres embarazadas. Sonora, 2020-2021**

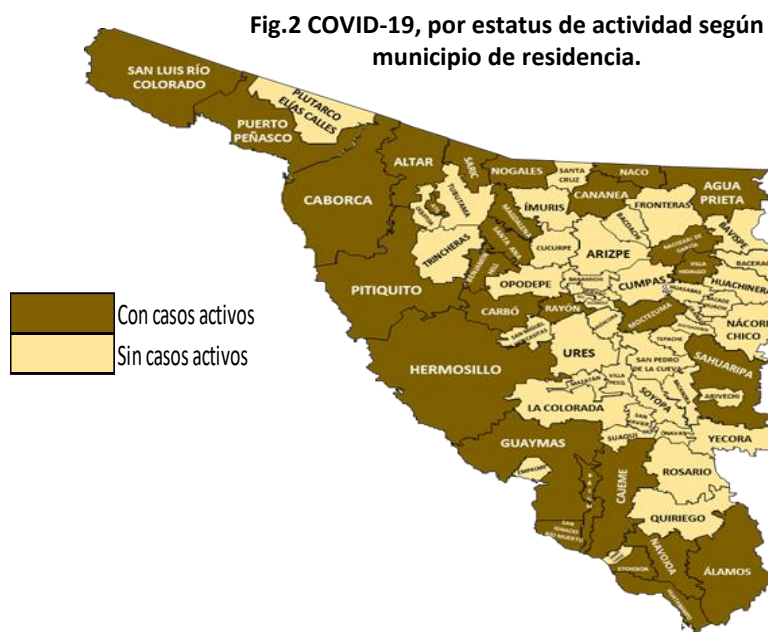
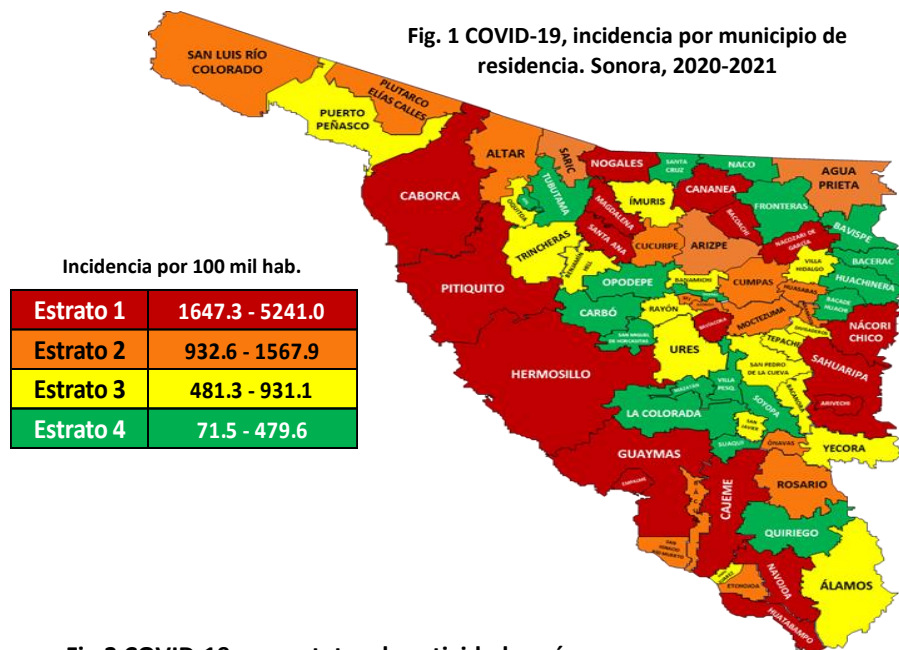
Municipio	Casos no fatales	Defunciones	Incidencia*	Tasa de mortalidad**
San Pedro de la Cueva	1	0	263.9	0.0
Pitiquito	5	0	184.6	0.0
Cananea	17	0	179.8	0.0
Aconchi	1	0	142.7	0.0
Sáric	1	0	133.9	0.0
Nacoziari de García	5	0	128.5	0.0
Santa Ana	6	0	124.7	0.0
Altar	3	0	106.7	0.0
Magdalena	9	0	95.9	0.0
Caborca	21	0	81.1	0.0
San Luis Río Colorado	43	0	76.9	0.0
Hermosillo	193	3	76.8	11.9
Nogales	53	0	72.7	0.0
Carbó	1	0	64.0	0.0
Cajeme	70	1	55.7	8.0
Agua Prieta	13	0	50.2	0.0
Empalme	7	0	43.7	0.0
Álamos	3	0	42.9	0.0
Ures	1	0	42.4	0.0
Plutarco Elías Calles	2	0	39.3	0.0
Guaymas	18	0	39.2	0.0
San Miguel de Horcasitas	1	0	35.9	0.0
Puerto Peñasco	7	0	35.8	0.0
Benito Juárez	2	0	31.7	0.0
Huatabampo	7	0	31.3	0.0
Ímuris	1	0	25.6	0.0
Navojoa	11	0	23.0	0.0
Bácum	1	0	15.3	0.0
Etchojoa	1	0	5.7	0.0
<b>Total</b>	<b>504</b>	<b>4</b>	<b>60.9</b>	<b>4.8</b>

Fuente: Unidad de Inteligencia Epidemiológica y Emergencias en Salud, consulta: 28/05/2021

\* Casos por cada 100,000 mujeres de 15 a 49 años \*\* Tasa de mortalidad por 1 millón de mujeres de 15 a 49 años

Casos de COVID-19 en el Estado de Sonora	
Número de Positivos	74,674
Número de Alta Sanitaria	38,708
Número de personas que se han hecho pruebas	134,142
Casos totales	74,674
Defunciones	6,344
Pruebas positivas hechas por tipo de laboratorio del Estado de Sonora	
Laboratorios Privados (Detectados)	10,092
Laboratorio Estatal de Salud Pública	28,663
Laboratorio de otra institución pública	9,624
Asociación Clínico – Epidemiológica	17,097
Pruebas antigénicas	9,198

Casos de COVID-19 en regiones seleccionadas	Casos totales	Defunciones
MEX	2,408,778	223,072
SON	74,674	6,344
EUA	33,018,965	589,547
ARIZONA	879,909	17,609

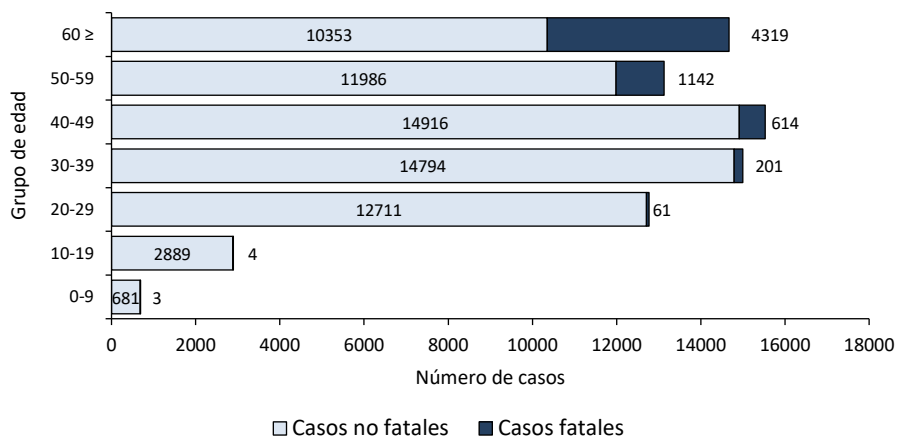


FUENTE: DGPROSPE/SSS. Al 28 de mayo de 2021

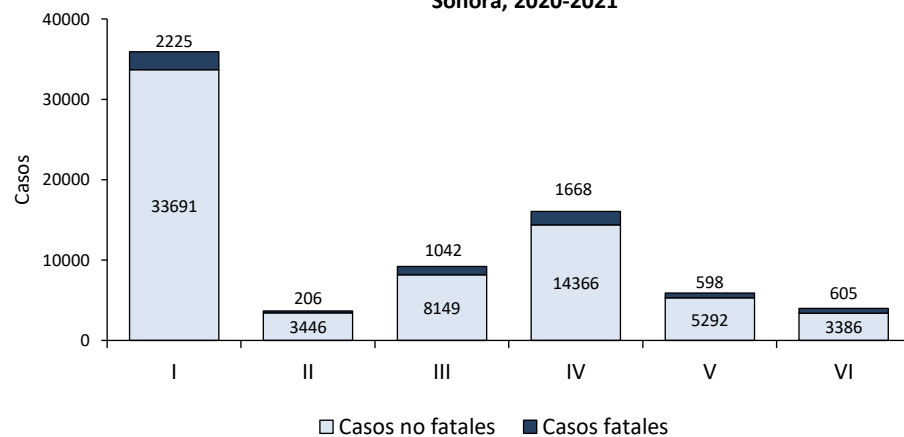


### Distribución de los casos COVID-19 por variables seleccionadas. Sonora, 2020-2021

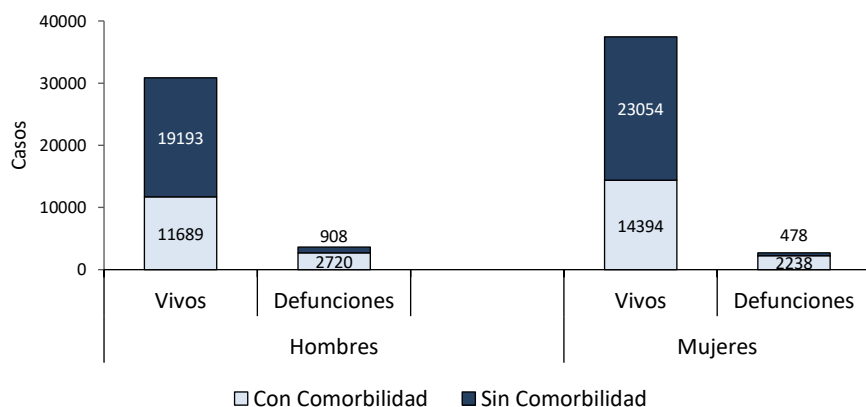
**Fig. 3. COVID-19. Casos (n=74,674) por grupo de edad. Sonora, 2020-2021**



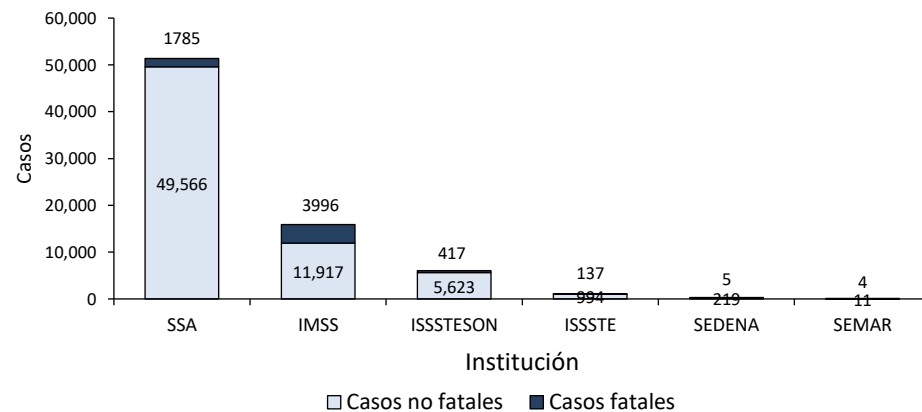
**Fig. 4. COVID-19. Casos (n=74,674) confirmados por Jurisdicción Sanitaria. Sonora, 2020-2021**



**Fig. 5. COVID-19. Casos (n=74,674) por sexo y antecedente de comorbilidad. Sonora, 2020-2021**



**Fig. 6. COVID-19. Casos confirmados (n=74,674) por derechohabiencia. Sonora, 2020-2021**



FUENTE: DGPROSPE/SSS. Al 28 de mayo de 2021