



Nota técnica 22:30 horas. 28 de mayo de 2021

Situación de la infección respiratoria aguda por SARS-CoV-2, COVID-19

- El día de hoy se confirmaron 3,050 casos de COVID-19 en México, acumulándose **2,405,772 (Tabla II)**
- Los casos ambulatorios acumulados son 1,956,547 (81%) y 449,225 (19%) hospitalizados, de estos 35,811 (8%) ingresaron a UCI y 59,375 (13%) requirieron intubación
- **La mediana de edad es de 42 años**, con rango entre 0 y 121 años; 50.0% (1,203,566), ha ocurrido en varones y 50.0% (1,202,206) en mujeres
- **Hoy se reportaron 425 defunciones, acumulándose 222,661 en el país, para una letalidad de 9.3%.** Todos los estados registran muertes, los de mayor volumen son: Ciudad de México (42,779), Estado de México (25,713), Jalisco (12,199), Puebla (11,860) y Guanajuato (10,747); detalles en la Tabla II. **La mediana de edad de las defunciones es de 64 años**, con rango entre 0 y 119 años
- **Este día se confirmaron 81 casos de COVID-19 en Sonora, así como 8 defunciones**, 5 ocurrieron entre el 26 de enero y el 24 de abril de 2021, el resto (3) durante la semana. A la fecha, se acumulan **74,580** casos de la enfermedad
- **Las defunciones sucedieron** en 5 hombres y 3 mujeres, entre 58 y 83 años. Cinco fueron confirmadas por qPCR y 3 por prueba antigénica. Eran derechohabientes de la SSA (5) e IMSS (2). Residían en los municipios de Hermosillo, Navojoa y Cajeme (2 cada uno); BÁCUM y Álamos (1 cada uno)
- **Las 8 defunciones tenían antecedente de enfermedad crónica.** El tiempo transcurrido entre la fecha de inicio de síntomas y la atención médica fue de 5 (3 – 9) días, y entre el comienzo de síntomas y la muerte fue de 32 (4 – 137) días
- A la fecha, se acumulan **6,342 muertes por COVID-19 en Sonora, para una letalidad de 8.5%**, inferior a la media del país que es de 9.3%. Al momento, 2,715 (43%) muertes sucedieron en mujeres y 3,627 (57%) en hombres. Tres mil novecientos noventa y cuatro (63%) corresponden al IMSS, 1785 (28%) a la SSA, 417 (7%) al ISSSTESON, 137 (2%) al ISSSTE, SEDENA (5) y SEMAR (4)
- **Cinco municipios concentran más de dos tercios (72%) de las muertes: Hermosillo (2,080; 33%), Cajeme (1,094; 17%), San Luis Río Colorado (507; 8%), Nogales (505; 8%), y Guaymas (376; 6%);** el resto se distribuye en 52 municipios (tabla I)
- **La letalidad en personas mayores de 60 años, es de 29.5%** (4318/14659); mientras **en menores de 60 años, es de 3.4%** (2024/59921). En 22% de las defunciones (1386/6342) no hubo antecedente de enfermedades crónicas
- **Los casos no fatales (79) de este día** acontecieron en 41 (52%) mujeres y 38 (48%) hombres; cuya edad oscila entre 0 y 82 años. Residen en los municipios de Hermosillo (21), Cajeme (17), Nogales (8), Guaymas (7), Caborca (5), Benito Juárez (4), Huatabampo (3), Navojoa, San Luis Río Colorado, Santa Ana e Ímuris (2 cada uno); Magdalena, Yécora, Moctezuma, Altar, Nácori Chico y Álamos (1 cada uno). Son derechohabientes de la SSA (50, 63%), IMSS (28; 35%) e ISSSTESON (1)



- **Mil quinientos dos (1%) de las 222,661 muertes ocurrieron en menores de 25 años, para una letalidad de 0.5%; 79,958 (36%) en personas entre 25 y 59 años con letalidad de 4.8%, y 141,201 (63%) en persona mayores de 60 años, con letalidad de 32% en este grupo.** Los principales factores de riesgo asociados a las defunciones han sido hipertensión (45%), diabetes (37%) y obesidad (22%). **El 29% (63,667) de las defunciones ocurrió en personas sin factores de riesgo u otras comorbilidades**
- A la fecha, la Organización Mundial de la Salud (OMS) ha confirmado **168,040,871 casos de COVID-19 en el mundo**, 32,844,547 (20%) sucedieron en Estados Unidos; 27,369,093 (16%) en India; 16,194,209 (10%) en Brasil; 5,522,205 (3%) en Francia y 5,212,123 (3%) en Turquía; en la región de las Américas se han registrado 66,597,170 (40%) casos; Estados Unidos (32,844,547), Brasil (16,194,209) y Argentina (3,586,736) son los países con más volumen en la región

- **Hoy se confirmaron 5 casos pediátricos**, en 2 niñas y 3 niños, entre 0 y 14 años, residentes de los municipios de Guaymas y Nogales (2 cada uno) y San Luis Río Colorado (1); derechohabientes de la SSA (4) e IMSS (1). Todos son casos leves de manejo ambulatorio. **Se acumulan 1,401 casos en el grupo.** Treinta y ocho municipios registran casos (tabla IV)
- **Hoy se confirmó 1 caso en embarazada**, de 30 años, residente del municipio de Guaymas; derechohabiente de la SSA y manifiesta cuadro leve de manejo en casa. **Se acumulan 507 casos de COVID-19 en el grupo.** La distribución por municipio de residencia se muestra en la tabla V
- **Este día se confirmó 1 caso en trabajador de la salud (TDS)**, del municipio de Cajeme. **Se acumulan 7,962 TDS infectados**, distribuidos como sigue: IMSS (3,462; 43%), SSA (3,192; 40%), ISSSTESON (964; 12%), ISSSTE (335; 4%) y SEDENA (9)
- **Hermosillo es el municipio con el mayor número de casos con 34,702 (47%);** seguido por Cajeme (10,506; 14%), Nogales (4,645; 6%), Guaymas (3,560; 5%), Caborca (3,227; 4%), San Luis Río Colorado (3,222; 4%), Navojoa (3,189; 4%), Cananea (1,912; 3%), Huatabampo (1,478; 2%), Empalme (1,343; 2%) y Agua Prieta (1,242; 2%). El resto de casos se distribuye en 60 municipios, detalles en la tabla I
- Por otra parte, 34,469 (46%) casos sucedieron en hombres y 40,111 (54%) en mujeres. Respecto a la institución médica, 51,292 (70%) corresponden a la Secretaría de Salud; 15,882 (20%) al IMSS; 6,037 (8%) al ISSSTESON; 1,130 (2%) al ISSSTE; 224 a SEDENA y 15 a SEMAR. Las figuras 1-6 especifican características asociadas a la epidemia en Sonora. La condición clínica de los casos se puede consultar en la tabla III
- **Nueve (11%) de los casos no fatales del día fueron hospitalizados**, todos en condiciones graves dependientes de oxígeno, 1 de ellos en estado crítico. Los restantes (70) corresponden a casos ambulatorios. **Hoy fueron dados de alta por mejoría 9 pacientes** de hospitales, **se acumulan 6,508** egresos por mejoría de COVID-19 grave



- **Treinta y tres naciones latinoamericanas han confirmado casos: Brasil (16,194,209), Argentina (3,586,736), Colombia (3,270,614), México (2,405,772), Perú (1,932,255), Chile (1,344,618), Ecuador (420,167) Panamá (374,937), Bolivia (355,349) y Paraguay (338,914) son los países con más casos**
- **A nivel mundial se han registrado 3,494,758 defunciones, para una letalidad global de 2.1%. Cinco países han registrado el mayor número de muertes: en Estados Unidos han ocurrido 585,770 fallecimientos, con letalidad de 1.8%; Brasil han fallecido 452,031 individuos, para una letalidad de 2.8%; India han fallecido 315,235 y su letalidad es de 1.2%; México registró 222,661 defunciones, con letalidad de 9.3%; y en Reino Unido fallecieron 127,748 personas para una letalidad de 2.9%; mientras que en el resto de los países murieron 1,792,014 sujetos**

- Al momento, **4,820 (6%)** fueron clasificados como **casos leves de COVID-19** de manejo ambulatorio; de estos, 4,140 (86%) se han recuperado clínicamente pues han pasado más de 14 días desde el inicio de los síntomas y 680 (14%) permanecen activos¹; además, **63,346 (85%) personas se han curado**. Por otra parte **72 (0.1%) están hospitalizados**: 9 de ellos estables, 43 graves dependientes de oxígeno, y 20 en condiciones críticas intubados; así como las **6,342 defunciones**
- En total se han estudiado 133,929 casos sospechosos, 74,580 (56%) de ellos fueron confirmados y 59,349 (44%) fueron descartados por laboratorio
- La estrategia ANTICIPA, **ha beneficiado a 85,660 personas** que recibieron atención médica integral en los 18 centros dispuestos en el estado. A **35,317 (41%) pacientes se les hizo prueba de PCR**. También se identificaron **48,261 individuos con sintomatología compatible con COVID-19 u otro padecimiento respiratorio agudo**. Se entregó un paquete de **medicamentos para su cuadro respiratorio a 84,303** pacientes; adicionalmente, **se han realizado 56,527 pruebas rápidas** para detectar exposición al virus, de ellas, **21,663 (38%) fueron reactivas**. ANTICIPA privilegia la atención de personas vulnerables, sin importar su derechohabencia, especialmente mujeres embarazadas y adultos mayores de 60 años; a la fecha 35% de las consultas se otorgaron a personas de varias instituciones de seguridad social

1/ Se refiere a pacientes que tienen una segunda muestra positiva o que comenzaron síntomas después del 10 de mayo de 2021



Tabla I.- Incidencia de COVID-19 por municipio de residencia. Sonora 2020-2021

Municipio	Casos no fatales	Incidencia [^]	Defunciones	Mortalidad	Letalidad	Total
Cananea	1794	5235.5	118	323.1	6.2	1912
Hermosillo	32622	3752.6	2080	224.9	6.0	34702
Baviácora	126	3431.4	7	180.6	5.3	133
Caborca	3045	3318.3	177	182.3	5.5	3222
Nácori Chico	63	2706.1	2	0.0	3.1	65
Pitiquito	265	2661.1	17	160.4	6.0	282
Bacoachi	44	2659.0	7	365.0	13.7	51
Sahuaripa	147	2346.4	8	121.1	5.2	155
Nacoazarí de García	285	2325.6	54	370.4	15.9	339
Cajeme	9412	2215.2	1094	230.7	10.4	10506
Empalme	1226	2178.9	117	189.8	8.7	1343
Santa Ana	338	2074.0	45	243.7	11.7	383
Guaymas	3184	2040.8	376	215.5	10.6	3560
Nogales	4140	1782.8	505	193.8	10.9	4645
Magdalena	549	1763.3	77	216.9	12.3	626
Navojoa	2906	1751.4	283	155.4	8.9	3189
Arivechi	20	1664.1	2	151.3	9.1	22
Huatabampo	1325	1647.3	153	170.5	10.4	1478
San Luis Río Colorado	2720	1538.1	507	241.7	15.7	3227
Moctezuma	66	1417.4	10	186.5	13.2	76
Ónavas	6	1395.3	0	0.0	0.0	6
Agua Prieta	1018	1330.9	224	240.0	18.0	1242
Rosario	59	1204.4	9	159.4	13.2	68
San Ignacio Río Muerto	163	1169.4	24	150.1	12.8	187
Cucurpe	11	1156.6	2	177.9	15.4	13
Gral. Plutarco Elías Calles	196	1128.7	22	113.9	10.1	218
Granados	14	1103.8	1	73.6	6.7	15
Bácum	241	1088.2	44	168.0	15.4	285
Aconchi	27	1078.5	5	168.5	15.6	32
Huásabas	11	1024.2	0	0.0	0.0	11
San Felipe de Jesús	4	1022.5	1	204.5	20.0	5
Etchojoa	615	1020.5	95	136.5	13.4	710
Altar	97	1006.5	7	67.7	6.7	104
Cumpas	55	976.5	16	220.1	22.5	71
Arizpe	29	967.9	3	90.7	9.4	32
Sáric	24	929.6	4	132.8	14.3	28
Álamos	247	922.2	19	65.9	7.1	266
Ures	85	903.1	9	86.5	9.6	94
Benito Juárez	176	890.1	47	187.6	21.1	223
Yécora	56	872.1	1	15.3	1.8	57
Villa Hidalgo	9	808.9	7	353.9	43.8	16
San Javier	6	789.5	0	0.0	0.0	6
Benjamín Hill	39	789.2	6	105.2	13.3	45
Ímuris	90	759.8	22	149.2	19.6	112
Banámichi	11	750.7	3	160.9	21.4	14
Puerto Peñasco	462	747.5	76	105.6	14.1	538
Trincheras	14	743.1	0	0.0	0.0	14
San Pedro de la Cueva	11	705.0	2	108.5	15.4	13
Rayón	9	702.2	3	175.5	25.0	12
Tepache	9	698.0	2	126.9	18.2	11
Divisaderos	6	609.8	0	0.0	0.0	6
Oquitoa	2	594.1	1	198.0	33.3	3
Naco	27	511.2	10	138.2	27.0	37
Bacanora	4	481.3	0	0.0	0.0	4
Villa Pesqueira	6	474.3	0	0.0	0.0	6
Bacerac	5	473.9	3	177.7	37.5	8
Huachinera	7	455.7	0	0.0	0.0	7
Fronteras	28	440.8	17	166.5	37.8	45
Bavispe	5	423.7	2	121.1	28.6	7
Carbó	23	410.2	3	47.3	11.5	26
Huépac	3	386.4	2	154.6	40.0	5
Bacadéhuachi	5	384.9	0	0.0	0.0	5
Quiriego	11	372.6	3	79.9	21.4	14
Mazatán	4	350.4	1	70.1	20.0	5
Átil	2	329.5	0	0.0	0.0	2
Tubutama	6	324.9	0	0.0	0.0	6
Santa Cruz	3	173.8	1	43.5	25.0	4
San Miguel de Horcasitas	13	162.9	5	45.3	27.8	18
Opodepe	3	124.1	1	31.0	25.0	4
La Colorada	2	117.1	0	0.0	0.0	2
Suaqui Grande	1	84.2	0	0.0	0.0	1
Soyopa	1	71.5	0	0.0	0.0	1
Total	68238	2397.2	6342	203.8	8.5	74580

**Fuente: Unidad de Inteligencia Epidemiológica y Emergencias en Salud, consulta: 27/05/2021

[^] Casos por cada 100,000 habitantes



Tabla II.- Covid-19 en México **

Estado	Casos no fatales	Defunciones	Casos totales	I.A.*	Tasa de Mortalidad*	Letalidad
Ciudad de México	718,567	42,779	761,346	8,455.8	475.1	5.6
Baja California Sur	30,374	1,415	31,789	3,871.7	172.3	4.5
Querétaro	65,190	4,474	69,664	3,003.4	192.9	6.4
Tabasco	64,140	4,224	68,364	2,629.7	162.5	6.2
Sonora	68,238	6,342	74,580	2,397.2	203.8	8.5
San Luis Potosí	59,099	5,289	64,388	2,231.3	183.3	8.2
Nuevo León	115,090	9,580	124,670	2,192.6	168.5	7.7
Coahuila	62,469	6,279	68,748	2,108.0	192.5	9.1
Guanajuato	120,758	10,747	131,505	2,093.8	171.1	8.2
Aguascalientes	24,100	2,472	26,572	1,828.2	170.1	9.3
Zacatecas	27,893	2,757	30,650	1,826.7	164.3	9.0
Durango	31,442	2,389	33,831	1,795.1	126.8	7.1
Yucatán	35,438	4,003	39,441	1,726.9	175.3	10.1
Tamaulipas	54,071	5,089	59,160	1,607.8	138.3	8.6
Morelos	29,493	3,270	32,763	1,586.6	158.4	10.0
Colima	10,763	1,293	12,056	1,512.2	162.2	10.7
Quintana Roo	23,681	2,721	26,402	1,498.9	154.5	10.3
Chihuahua	48,279	6,946	55,225	1,439.5	181.1	12.6
Puebla	75,814	11,860	87,674	1,315.5	178.0	13.5
Baja California	40,250	8,137	48,387	1,311.2	220.5	16.8
Tlaxcala	15,282	2,288	17,570	1,259.0	164.0	0.0
Sinaloa	32,830	6,166	38,996	1,225.7	193.8	15.8
Hidalgo	31,215	6,109	37,324	1,195.8	195.7	16.4
Oaxaca	42,960	3,590	46,550	1,117.5	86.2	7.7
Guerrero	35,996	4,307	40,303	1,098.5	117.4	10.7
Campeche	9,298	1,209	10,507	1,033.1	118.9	11.5
Jalisco	74,304	12,199	86,503	1,018.8	143.7	14.1
Michoacán	42,136	5,681	47,817	984.3	116.9	11.9
Nayarit	10,195	1,891	12,086	925.3	144.8	15.6
Estado de México	124,250	25,713	149,963	851.9	146.1	17.1
Veracruz	50,048	9,651	59,699	695.1	112.4	0.0
Chiapas	9,258	1,460	10,718	184.4	25.1	13.6
TOTAL	2,183,111	222,661	2,405,772	18,653.4	1,726.4	9.3

Fuente: Unidad de Inteligencia Epidemiológica en Salud, consulta: 27/05/2021

I.A*: Incidencia acumulada y tasa de mortalidad, por cada 100,000 habitantes



Tabla III.- Situación de los casos COVID-19, por municipio. Sonora, 2020-2021

Municipio	Activos			Recuperados		Defunciones	Total
	Ambulatorios	Hospitalizados Estables	Hospitalizados Graves	Seguimiento Terminado	Curación		
Aconchi	0	0	0	2	25	5	32
Agua Prieta	4	0	1	114	899	224	1242
Álamos	4	0	0	37	206	19	266
Altar	1	0	0	18	78	7	104
Arivechi	0	0	0	1	19	2	22
Arizpe	0	0	0	3	26	3	32
Átil	0	0	0	2	0	0	2
Bacadéhuachi	0	0	0	0	5	0	5
Bacanora	0	0	0	1	3	0	4
Bacerac	0	0	0	1	4	3	8
Bacoachi	0	0	0	4	40	7	51
Bácum	1	0	0	8	232	44	285
Banámichi	0	0	0	2	9	3	14
Baviácora	0	0	0	3	123	7	133
Bavispe	0	0	0	-1	6	2	7
Benito Juárez	0	0	0	14	162	47	223
Benjamín Hill	1	0	0	11	27	6	45
Caborca	37	0	0	184	2829	177	3227
Cajeme	45	1	14	532	8820	1094	10506
Cananea	1	0	0	107	1686	118	1912
Carbó	1	0	0	3	19	3	26
Cucurpe	0	0	0	2	9	2	13
Cumpas	0	0	0	10	45	16	71
Divisaderos	0	0	0	1	5	0	6
Empalme	8	0	0	66	1152	117	1343
Etchojoa	1	0	0	40	574	95	710
Fronteras	0	0	0	10	18	17	45
Gral. Plutarco Elías Calles	1	0	0	24	171	22	218
Granados	0	0	0	3	11	1	15
Guaymas	28	0	1	237	2918	376	3560
Hermosillo	229	5	28	1765	30595	2080	34702
Huachinera	0	0	0	6	1	0	7
Huásabas	0	0	0	2	9	0	11
Huatabampo	11	0	2	121	1191	153	1478
Huépac	0	0	0	1	2	2	5
Ímuris	0	0	0	17	73	22	112
La Colorada	0	0	0	0	2	0	2
Magdalena	2	0	0	46	501	77	626
Mazatán	0	0	0	0	4	1	5
Moctezuma	1	0	0	6	59	10	76
Naco	1	0	0	5	21	10	37
Nácori Chico	0	0	0	24	39	2	65
Nacoziari de García	0	0	1	58	226	54	339
Navojoa	36	0	5	226	2639	283	3189
Nogales	43	1	5	253	3838	505	4645
Ónavas	0	0	0	0	6	0	6
Opodepe	0	0	0	2	1	1	4
Oquitoa	0	0	0	0	2	1	3
Pitiquito	3	0	0	11	251	17	282
Puerto Peñasco	9	0	0	64	389	76	538
Quiriego	0	0	0	1	10	3	14
Rayón	1	0	0	1	7	3	12
Rosario	0	0	0	3	56	9	68
Sahuaripa	1	0	0	3	143	8	155
San Felipe de Jesús	0	0	0	0	4	1	5
San Ignacio Río Muerto	0	0	0	13	150	24	187
San Javier	0	0	0	0	6	0	6
San Luis Río Colorado	32	2	6	202	2473	507	3222
San Miguel de Horcasitas	0	0	0	1	12	5	18
San Pedro de la Cueva	0	0	0	3	8	2	13
Santa Ana	1	0	0	21	316	45	383
Santa Cruz	0	0	0	0	3	1	4
Sáric	0	0	0	2	22	4	28
Soyopa	0	0	0	0	1	0	1
Suaqui Grande	0	0	0	0	1	0	1
Tepache	0	0	0	2	7	2	11
Trincheras	0	0	0	0	14	0	14
Tubutama	0	0	0	0	6	0	6
Ures	0	0	0	5	80	9	94
Villa Hidalgo	0	0	0	0	9	7	16
Villa Pesqueira	0	0	0	1	5	0	6
Yécora	0	0	0	13	43	1	57
Total	503	9	63	4317	63346	6342	74580

**Fuente: Unidad de Inteligencia Epidemiológica y Emergencias en Salud, consulta: 27/05/2021



Tabla IV. Distribución de casos COVID-19 pediátricos. Sonora, 2020-2021

Municipio	Casos	Defunciones	Incidencia*	Tasa de mortalidad*
Huatabampo	14	0	11.0	0.0
Plutarco Elías Calles	1	0	17.4	0.0
Yécora	1	0	29.6	0.0
Altar	1	0	35.1	0.0
Ímuris	3	0	47.1	0.0
Agua Prieta	14	0	55.9	0.0
Rosario	1	0	72.4	0.0
Nacozari de García	3	0	80.5	0.0
Moctezuma	1	0	81.0	0.0
Pitiquito	9	0	82.0	0.0
Navojoa	38	0	86.1	0.0
Álamos	6	0	86.8	0.0
Sahuaripa	6	0	90.8	0.0
Nogales	67	0	95.8	0.0
Puerto Peñasco	10	0	100.7	0.0
San Ignacio Río Muerto	4	0	101.0	0.0
Bácum	7	0	112.3	0.0
Rayón	1	0	119.2	0.0
Guaymas	53	0	125.4	0.0
San Luis Río Colorado	38	0	142.2	0.0
Cajeme	180	0	158.3	0.0
Cumpas	2	0	215.5	0.0
San Pedro de la Cueva	1	0	229.4	0.0
Etchojoa	39	0	229.6	0.0
Banámichi	1	0	237.5	0.0
Trincheras	1	0	245.1	0.0
Magdalena	12	0	258.6	0.0
Suaqui Grande	1	0	284.9	0.0
Ures	5	0	396.5	0.0
Benito Juárez	13	0	410.0	0.0
Santa Ana	15	0	413.9	0.0
Bacoachi	2	0	471.7	0.0
Caborca	66	1	520.3	78.8
Cananea	47	0	524.0	0.0
Hermosillo	628	1	550.9	8.8
Nácori Chico	3	0	572.5	0.0
Empalme	98	0	646.6	0.0
Baviácora	7	0	649.4	0.0
Total	1399	2	180.6	2.6

Fuente: Unidad de Inteligencia Epidemiológica y Emergencias en Salud, consulta: 27/05/2021

* Casos por cada 100,000 habitantes menores de 15 años de edad

** Tasa de mortalidad por 1 millón de habitantes menores de 15 años de edad.

Tabla V. Distribución de casos COVID-19 en mujeres embarazadas. Sonora, 2020-2021

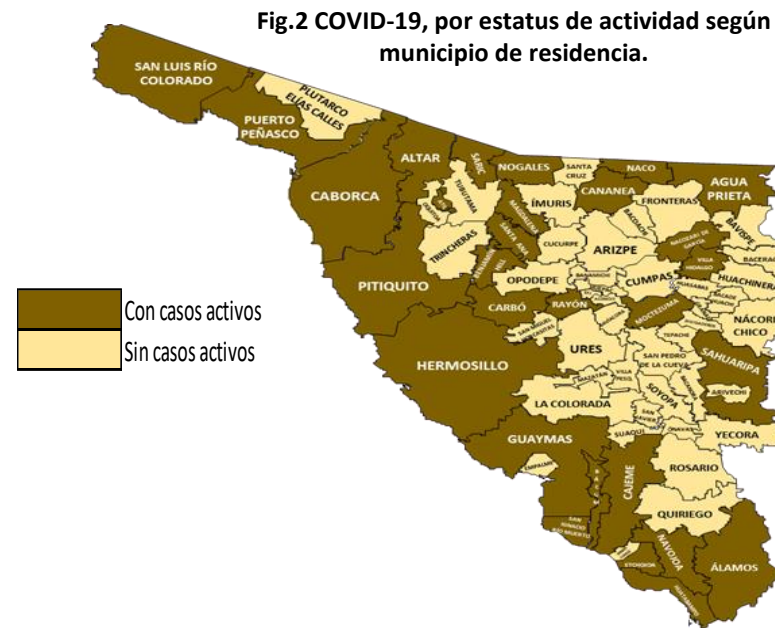
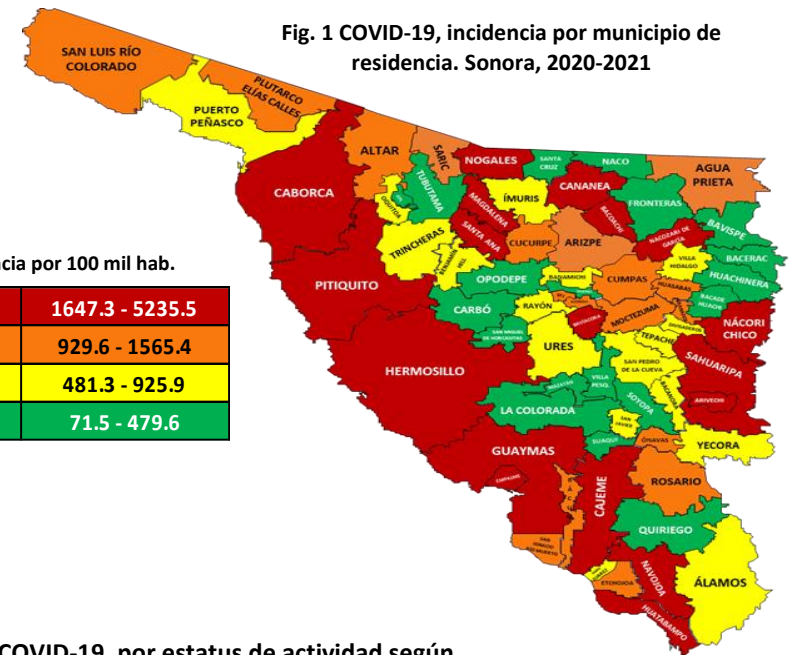
Municipio	Casos no fatales	Defunciones	Incidencia*	Tasa de mortalidad**
San Pedro de la Cueva	1	0	263.9	0.0
Pitiquito	5	0	184.6	0.0
Cananea	17	0	179.8	0.0
Aconchi	1	0	142.7	0.0
Sáric	1	0	133.9	0.0
Nacozari de García	5	0	128.5	0.0
Santa Ana	6	0	124.7	0.0
Altar	3	0	106.7	0.0
Magdalena	9	0	95.9	0.0
Caborca	21	0	81.1	0.0
San Luis Río Colorado	43	0	76.9	0.0
Hermosillo	192	3	76.4	11.9
Nogales	53	0	72.7	0.0
Carbó	1	0	64.0	0.0
Cajeme	70	1	55.7	8.0
Agua Prieta	13	0	50.2	0.0
Empalme	7	0	43.7	0.0
Álamos	3	0	42.9	0.0
Ures	1	0	42.4	0.0
Plutarco Elías Calles	2	0	39.3	0.0
Guaymas	18	0	39.2	0.0
San Miguel de Horcasitas	1	0	35.9	0.0
Puerto Peñasco	7	0	35.8	0.0
Benito Juárez	2	0	31.7	0.0
Huatabampo	7	0	31.3	0.0
Ímuris	1	0	25.6	0.0
Navojoa	11	0	23.0	0.0
Bácum	1	0	15.3	0.0
Etchojoa	1	0	5.7	0.0
Total	503	4	60.8	4.8

Fuente: Unidad de Inteligencia Epidemiológica y Emergencias en Salud, consulta: 27/05/2021

* Casos por cada 100,000 mujeres de 15 a 49 años ** Tasa de mortalidad por 1 millón de mujeres de 15 a 49 años

Casos de COVID-19 en el Estado de Sonora	
Número de Positivos	74,580
Número de Alta Sanitaria	38,708
Número de personas que se han hecho pruebas	133,929
Casos totales	74,580
Defunciones	6,342
Pruebas positivas hechas por tipo de laboratorio del Estado de Sonora	
Laboratorios Privados (Detectados)	10,089
Laboratorio Estatal de Salud Pública	28,629
Laboratorio de otra institución pública	9,619
Asociación Clínico – Epidemiológica	17,092
Pruebas antigénicas	9,151

Casos de COVID-19 en regiones seleccionadas	Casos totales	Defunciones
MEX	2,405,772	222,661
SON	74,580	6,342
EUA	33,018,965	589,547
ARIZONA	879,102	17,594



FUENTE: DGPROSPE/SSS. Al 28 de mayo de 2021

Distribución de los casos COVID-19 por variables seleccionadas. Sonora, 2020-2021

Fig. 3. COVID-19. Casos (n=74,580) por grupo de edad. Sonora, 2020-2021

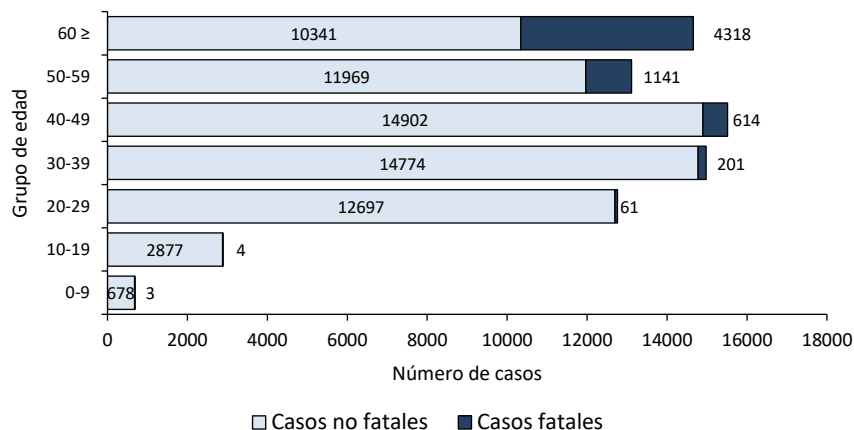


Fig. 4. COVID-19. Casos (n=74,580) confirmados por Jurisdicción Sanitaria. Sonora, 2020-2021

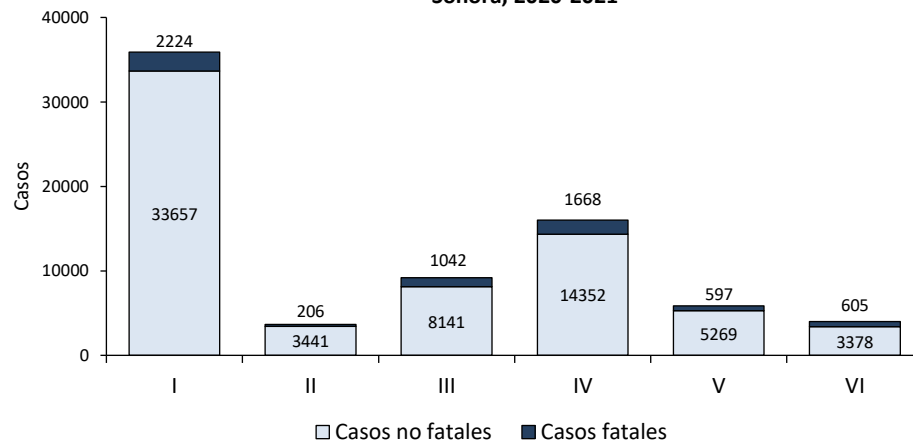


Fig. 5. COVID-19. Casos (n=74,580) por sexo y antecedente de comorbilidad. Sonora, 2020-2021

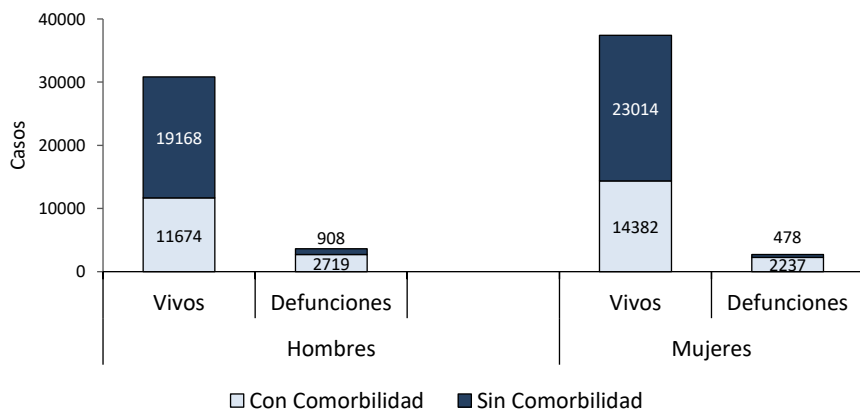
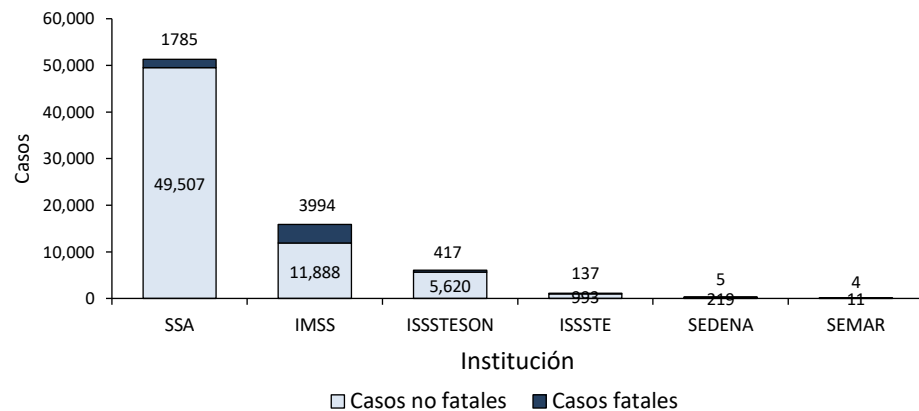


Fig. 6. COVID-19. Casos confirmados (n=74,580) por derechohabiencia. Sonora, 2020-2021



FUENTE: DGPROSPE/SSS. Al 27 de mayo de 2021