



Nota técnica 22:30 horas. 12 de mayo de 2021

## Situación de la infección respiratoria aguda por SARS-CoV-2, COVID-19

- El día de hoy se confirmaron 1,897 casos de COVID-19 en México, acumulándose **2,368,393 (Tabla II)**
  - Los casos ambulatorios acumulados son 1,924,594 (81%) y 443,799 (19%) hospitalizados, de estos 35,182 (8%) ingresaron a UCI y 58,487 (13%) requirieron intubación
  - **La mediana de edad es de 43 años**, con rango entre 0 y 121 años; 50.0% (1,185,069), ha ocurrido en varones y 50.0% (1,183,324) en mujeres
  - **Hoy se reportaron 234 defunciones, acumulándose 219,323 en el país, para una letalidad de 9.3%**. Todos los estados registran muertes, los de mayor volumen son: Ciudad de México (42,351) Estado de México (25,232), Jalisco (11,908), Puebla (11,653) y Guanajuato (10,617); detalles en la Tabla II. **La mediana de edad de las defunciones es de 64 años**, con rango entre 0 y 119 años
- **Este día se confirmaron 44 casos de COVID-19 en Sonora, y 4 defunciones** que ocurrieron durante la semana. A la fecha, se acumulan **73,560** casos de la enfermedad
  - **Las defunciones sucedieron** en 2 hombres y 2 mujeres, entre 41 y 85 años. Tres fueron confirmadas por qPCR y 1 por prueba antigénica; eran derechohabientes de la SSA (3) e IMSS (1). Residían en los municipios de Huatabampo (2), Cajeme y San Luis Río Colorado (1 cada uno)
  - **Tres de las 4 defunciones tenían antecedente de enfermedad crónica**. El tiempo transcurrido entre la fecha de inicio de síntomas y la atención médica fue de 6 (5 – 7) días, y entre el comienzo de síntomas y la muerte fue de 28 (15– 38) días
  - A la fecha, se acumulan **6,292 muertes por COVID-19 en Sonora, para una letalidad de 8.6%**, inferior a la media del país que es de 9.3%. Al momento, 2,696 (43%) muertes sucedieron en mujeres y 3,596 (57%) en hombres. Tres mil novecientos sesenta y ocho (63%) corresponden al IMSS, 1764 (28%) a la SSA, 417 (7%) al ISSSTESON, 134 (2%) al ISSSTE, SEDENA (5) y SEMAR (4)
  - **Cinco municipios concentran más de dos tercios (72%) de las muertes: Hermosillo (2,071; 33%), Cajeme (1,080; 17%), Nogales (503; 8%), San Luis Río Colorado (504; 8%) y Guaymas (372; 6%);** el resto se distribuye en 52 municipios (tabla I)
  - **La letalidad en personas mayores de 60 años, es de 29.5%** (4285/14534); mientras **en menores de 60 años, es de 3.4%** (2007/59025). En 22% de las defunciones (1377/6292) no hubo antecedente de enfermedades crónicas



- **Mil cuatrocientas setenta y siete (1%) de las 219,323 muertes ocurrieron en menores de 25 años, para una letalidad de 0.5%; 78,528 (36%) en personas entre 25 y 59 años con letalidad de 4.8%, y 139,318 (63%) en persona mayores de 60 años con letalidad de 32% en este grupo.** Los principales factores de riesgo asociados a las defunciones han sido hipertensión (45%), diabetes (37%) y obesidad (22%). **El 28% (62,631) de las defunciones ocurrió en personas sin factores de riesgo u otras comorbilidades**
- A la fecha, la Organización Mundial de la Salud (OMS) ha confirmado **158,651,638 casos de COVID-19 en el mundo**; 32,571,814 (21%) sucedieron en Estados Unidos; 22,992,517 (14%) en India; 15,184,790 (10%) en Brasil; 5,688,435 (4%) en Francia y 5,044,936 (3%) en Turquía; en la región de las Américas se han registrado 63,848,602 (40%) casos; Estados Unidos (32,571,814), Brasil (15,184,790) y Argentina (3,147,740) son los países con más volumen en la región

- **Los casos no fatales (44) de este día** acontecieron en 21 (48%) mujeres y 23 (52%) hombres; cuya edad oscila entre 22 y 84 años. Residen en los municipios de Hermosillo (30), Guaymas (5), San Luis Río Colorado, Nogales y Cajeme (2 cada uno); Pitiquito, Navojoa y Naco (1 cada uno). Son derechohabientes del ISSSTESON (22, 50%), de la SSA (18; 41%), del IMSS (3; 7%) y del ISSSTE (1; 2%)
- **Hoy no se confirmaron casos pediátricos. Se mantienen 1,366 casos en el grupo.** Treinta y ocho municipios registran casos (tabla IV)
- **No se confirmaron casos en embarazadas, manteniéndose 495 casos de COVID-19 en el grupo.** La distribución por municipio de residencia se muestra en la tabla V
- **Hoy hubo 6 casos en trabajadores de la salud (TDS),** residentes de los municipios de Hermosillo (3), Cajeme, San Luis Río Colorado y Navojoa (1 cada uno). **Se acumulan 7,939 TDS infectados**, distribuidos como sigue: IMSS (3,448; 43%), SSA (3,186; 40%), ISSSTESON (961; 12%), ISSSTE (335; 4%) y SEDENA (9)
- **Hermosillo es el municipio con el mayor número de casos con 34,316 (47%);** seguido por Cajeme (10,359; 14%), Nogales (4,575; 6%), Guaymas (3,490; 5%), Caborca (3,167; 4%), San Luis Río Colorado (3,154; 4%), Navojoa (3,125; 4%), Cananea (1,903; 3%), Huatabampo (1,447; 2%), Empalme (1,334; 2%) y Agua Prieta (1,229; 2%). El resto de casos se distribuye en 61 municipios, detalles en la tabla I
- Por otra parte, 33,977 (46%) casos sucedieron en hombres y 39,583 (54%) en mujeres. Respecto a la institución médica, 50,715 (70%) corresponden a la Secretaría de Salud; 15,489 (20%) al IMSS; 5,992 (8%) al ISSSTESON; 1,125 (2%) al ISSSTE; 224 a SEDENA y 15 a SEMAR. Las figuras 1-6 especifican características asociadas a la epidemia en Sonora. La condición clínica de los casos se puede consultar en la tabla III



- **Treinta y tres naciones latinoamericanas han confirmado casos: Brasil (15,184,790), Argentina (3,147,740), Colombia (3,002,758), México (2,368,393), Perú (1,850,290), Chile (1,252,808), Ecuador (402,060) Panamá (367,565), Bolivia (318,610) y Paraguay (297,789) son los países con más incidencia**
- **A nivel mundial se han registrado 3,299,764 defunciones, para una letalidad global de 2.1%. Cinco países han registrado el mayor número de muertes: en Estados Unidos han ocurrido 579,366 fallecimientos, con letalidad de 1.8%; Brasil han fallecido 422,340 individuos, para una letalidad de 2.8%; India han fallecido 249,992 y su letalidad es de 1.1%; México registró 219,323 defunciones, con letalidad de 9.3%; y en Reino Unido fallecieron 127,609 personas para una letalidad de 2.9%; mientras que en el resto de los países murieron 1,701,064 sujetos**

- **Seis (14%) de los casos no fatales del día fueron hospitalizados**, 1 estable y 5 graves dependientes de oxígeno, ninguno en estado crítico. El resto (38) corresponde a casos ambulatorios. **Hoy no fueron dados de alta por mejoría pacientes** de hospitales, **se mantienen 6,437 egresos** por mejoría de COVID-19 grave
- Al momento, **3,858 (5%)** fueron clasificados como **casos leves de COVID-19** de manejo ambulatorio; de estos, 3,355 (85%) se han recuperado clínicamente pues han pasado más de 14 días desde el inicio de los síntomas y 503 (15%) permanecen activos<sup>1</sup>; además, **63,346 (86%) personas se han curado**. Por otra parte **64 (0.1%) están hospitalizados**: 9 de ellos estables, 45 graves dependientes de oxígeno, y 10 en condiciones críticas intubados; así como las **6,292 defunciones**
- En total se han estudiado 130,988 casos sospechosos, 73,560 (56%) de ellos fueron confirmados y 57,428 (42%) fueron descartados por laboratorio
- La estrategia ANTICIPA, **ha beneficiado a 84,226 personas** que recibieron atención médica integral en los 18 centros dispuestos en el estado. A **34,623 (41%) pacientes se les hizo prueba de PCR**. También se identificaron **47,521 individuos con sintomatología compatible con COVID-19 u otro padecimiento respiratorio agudo**. Se entregó un paquete de **medicamentos para su cuadro respiratorio a 82,869** pacientes; adicionalmente, **se han realizado 55,590 pruebas rápidas** para detectar exposición al virus, de ellas, **21,392 (39%) fueron reactivas**. ANTICIPA privilegia la atención de personas vulnerables, sin importar su derechohabencia, especialmente mujeres embarazadas y adultos mayores de 60 años; a la fecha 35% de las consultas se otorgaron a personas de varias instituciones de seguridad social

1/ Se refiere a pacientes que tienen una segunda muestra positiva o que comenzaron síntomas después del 26 de abril de 2021



**Tabla I.- Incidencia de COVID-19 por municipio de residencia. Sonora 2020-2021**

| Municipio                   | Casos no fatales | Incidencia <sup>^</sup> | Defunciones | Mortalidad   | Letalidad  | Total        |
|-----------------------------|------------------|-------------------------|-------------|--------------|------------|--------------|
| Cananea                     | 1785             | 5210.8                  | 118         | 323.1        | 6.2        | 1903         |
| Hermosillo                  | 32245            | 3710.9                  | 2071        | 224.0        | 6.0        | 34316        |
| Baviácora                   | 126              | 3431.4                  | 7           | 180.6        | 5.3        | 133          |
| Caborca                     | 2982             | 3248.3                  | 172         | 177.1        | 5.5        | 3154         |
| Nácori Chico                | 62               | 2664.4                  | 2           | 0.0          | 3.1        | 64           |
| Bacoachi                    | 44               | 2659.0                  | 7           | 365.0        | 13.7       | 51           |
| Pitiquito                   | 264              | 2642.3                  | 16          | 151.0        | 5.7        | 280          |
| Sahuaripa                   | 147              | 2346.4                  | 8           | 121.1        | 5.2        | 155          |
| Nacoziari de García         | 284              | 2318.7                  | 54          | 370.4        | 16.0       | 338          |
| Cajeme                      | 9279             | 2184.2                  | 1080        | 227.7        | 10.4       | 10359        |
| Empalme                     | 1217             | 2164.3                  | 117         | 189.8        | 8.8        | 1334         |
| Santa Ana                   | 330              | 2025.2                  | 44          | 238.3        | 11.8       | 374          |
| Guaymas                     | 3118             | 2000.7                  | 372         | 213.3        | 10.7       | 3490         |
| Nogales                     | 4072             | 1755.9                  | 503         | 193.1        | 11.0       | 4575         |
| Magdalena                   | 546              | 1749.2                  | 75          | 211.3        | 12.1       | 621          |
| Navjoa                      | 2844             | 1716.2                  | 281         | 154.3        | 9.0        | 3125         |
| Arivechi                    | 20               | 1664.1                  | 2           | 151.3        | 9.1        | 22           |
| Huatabampo                  | 1295             | 1612.7                  | 152         | 169.4        | 10.5       | 1447         |
| San Luis Río Colorado       | 2663             | 1509.5                  | 504         | 240.2        | 15.9       | 3167         |
| Ónavas                      | 6                | 1395.3                  | 0           | 0.0          | 0.0        | 6            |
| Moctezuma                   | 64               | 1380.1                  | 10          | 186.5        | 13.5       | 74           |
| Agua Prieta                 | 1005             | 1316.9                  | 224         | 240.0        | 18.2       | 1229         |
| Rosario                     | 59               | 1204.4                  | 9           | 159.4        | 13.2       | 68           |
| Cucurpe                     | 11               | 1156.6                  | 2           | 177.9        | 15.4       | 13           |
| San Ignacio Río Muerto      | 160              | 1150.6                  | 24          | 150.1        | 13.0       | 184          |
| Granados                    | 14               | 1103.8                  | 1           | 73.6         | 6.7        | 15           |
| Gral. Plutarco Elías Calles | 190              | 1097.6                  | 22          | 113.9        | 10.4       | 212          |
| Bácum                       | 240              | 1080.6                  | 43          | 164.2        | 15.2       | 283          |
| Aconchi                     | 27               | 1078.5                  | 5           | 168.5        | 15.6       | 32           |
| Huásabas                    | 11               | 1024.2                  | 0           | 0.0          | 0.0        | 11           |
| San Felipe de Jesús         | 4                | 1022.5                  | 1           | 204.5        | 20.0       | 5            |
| Etchojoa                    | 611              | 1014.7                  | 95          | 136.5        | 13.5       | 706          |
| Arizpe                      | 29               | 967.9                   | 3           | 90.7         | 9.4        | 32           |
| Cumpas                      | 55               | 962.7                   | 15          | 206.3        | 21.4       | 70           |
| Altar                       | 93               | 958.1                   | 6           | 58.1         | 6.1        | 99           |
| Álamos                      | 241              | 898.0                   | 18          | 62.4         | 6.9        | 259          |
| Sáric                       | 23               | 896.4                   | 4           | 132.8        | 14.8       | 27           |
| Ures                        | 82               | 874.2                   | 9           | 86.5         | 9.9        | 91           |
| Benito Juárez               | 171              | 866.2                   | 46          | 183.6        | 21.2       | 217          |
| Villa Hidalgo               | 9                | 808.9                   | 7           | 353.9        | 43.8       | 16           |
| San Javier                  | 6                | 789.5                   | 0           | 0.0          | 0.0        | 6            |
| Banámichi                   | 11               | 750.7                   | 3           | 160.9        | 21.4       | 14           |
| Ímuris                      | 88               | 746.2                   | 22          | 149.2        | 20.0       | 110          |
| Trincheras                  | 14               | 743.1                   | 0           | 0.0          | 0.0        | 14           |
| Puerto Peñasco              | 448              | 728.0                   | 76          | 105.6        | 14.5       | 524          |
| Benjamín Hill               | 35               | 719.0                   | 6           | 105.2        | 14.6       | 41           |
| San Pedro de la Cueva       | 11               | 705.0                   | 2           | 108.5        | 15.4       | 13           |
| Rayón                       | 9                | 702.2                   | 3           | 175.5        | 25.0       | 12           |
| Tepache                     | 9                | 698.0                   | 2           | 126.9        | 18.2       | 11           |
| Yécora                      | 44               | 673.2                   | 0           | 0.0          | 0.0        | 44           |
| Oquitoa                     | 2                | 594.1                   | 1           | 198.0        | 33.3       | 3            |
| Divisaderos                 | 5                | 508.1                   | 0           | 0.0          | 0.0        | 5            |
| Naco                        | 26               | 497.4                   | 10          | 138.2        | 27.8       | 36           |
| Bacanora                    | 4                | 481.3                   | 0           | 0.0          | 0.0        | 4            |
| Villa Pesqueira             | 6                | 474.3                   | 0           | 0.0          | 0.0        | 6            |
| Bacerac                     | 5                | 473.9                   | 3           | 177.7        | 37.5       | 8            |
| Huachinera                  | 7                | 455.7                   | 0           | 0.0          | 0.0        | 7            |
| Fronteras                   | 28               | 440.8                   | 17          | 166.5        | 37.8       | 45           |
| Bavispe                     | 5                | 423.7                   | 2           | 121.1        | 28.6       | 7            |
| Carbó                       | 23               | 410.2                   | 3           | 47.3         | 11.5       | 26           |
| Huépac                      | 3                | 386.4                   | 2           | 154.6        | 40.0       | 5            |
| Bacadéhuachi                | 5                | 384.9                   | 0           | 0.0          | 0.0        | 5            |
| Quiriego                    | 11               | 372.6                   | 3           | 79.9         | 21.4       | 14           |
| Mazatán                     | 4                | 350.4                   | 1           | 70.1         | 20.0       | 5            |
| Átil                        | 2                | 329.5                   | 0           | 0.0          | 0.0        | 2            |
| Tubutama                    | 6                | 324.9                   | 0           | 0.0          | 0.0        | 6            |
| Santa Cruz                  | 3                | 173.8                   | 1           | 43.5         | 25.0       | 4            |
| San Miguel de Horcasitas    | 13               | 162.9                   | 5           | 45.3         | 27.8       | 18           |
| Opodepe                     | 3                | 124.1                   | 1           | 31.0         | 25.0       | 4            |
| La Colorada                 | 2                | 117.1                   | 0           | 0.0          | 0.0        | 2            |
| Suaqui Grande               | 1                | 84.2                    | 0           | 0.0          | 0.0        | 1            |
| Soyopa                      | 1                | 71.5                    | 0           | 0.0          | 0.0        | 1            |
| <b>Total</b>                | <b>67268</b>     | <b>2364.4</b>           | <b>6292</b> | <b>202.2</b> | <b>8.6</b> | <b>73560</b> |

\*\*Fuente: Unidad de Inteligencia Epidemiológica y Emergencias en Salud, consulta: 11/05/2021

<sup>^</sup> Casos por cada 100,000 habitantes



**Tabla II.- Covid-19. México 2020-2021**

| Estado              | Casos no fatales | Defunciones    | Casos Totales    | I.A.*          | Tasa de Mortalidad* | Letalidad  |
|---------------------|------------------|----------------|------------------|----------------|---------------------|------------|
| Ciudad de México    | 604,882          | 42,351         | 647,233          | 7,188.4        | 470.4               | 6.5        |
| Baja California Sur | 29,414           | 1,362          | 30,776           | 3,748.3        | 165.9               | 4.4        |
| Querétaro           | 64,009           | 4,400          | 68,409           | 2,949.3        | 189.7               | 6.4        |
| Tabasco             | 61,765           | 4,165          | 65,930           | 2,536.1        | 160.2               | 6.3        |
| <b>Sonora</b>       | <b>67,268</b>    | <b>6,292</b>   | <b>73,560</b>    | <b>2,364.4</b> | <b>202.2</b>        | <b>8.6</b> |
| San Luis Potosí     | 57,980           | 5,247          | 63,227           | 2,191.0        | 181.8               | 8.3        |
| Nuevo León          | 113,683          | 9,500          | 123,183          | 2,166.5        | 167.1               | 7.7        |
| Coahuila            | 62,026           | 6,259          | 68,285           | 2,093.8        | 191.9               | 9.2        |
| Guanajuato          | 120,521          | 10,617         | 131,138          | 2,088.0        | 169.0               | 8.1        |
| Zacatecas           | 27,619           | 2,735          | 30,354           | 1,809.0        | 163.0               | 9.0        |
| Aguascalientes      | 23,790           | 2,450          | 26,240           | 1,805.4        | 168.6               | 9.3        |
| Durango             | 31,416           | 2,358          | 33,774           | 1,792.1        | 125.1               | 7.0        |
| Yucatán             | 34,000           | 3,842          | 37,842           | 1,656.9        | 168.2               | 10.2       |
| Morelos             | 29,610           | 3,152          | 32,762           | 1,586.5        | 152.6               | 9.6        |
| Tamaulipas          | 52,479           | 5,001          | 57,480           | 1,562.1        | 135.9               | 8.7        |
| Colima              | 10,216           | 1,280          | 11,496           | 1,442.0        | 160.6               | 11.1       |
| Tlaxcala            | 17,338           | 2,267          | 19,605           | 1,404.8        | 162.4               | 11.6       |
| Chihuahua           | 46,930           | 6,800          | 53,730           | 1,400.5        | 177.2               | 12.7       |
| Estado de México    | 221,060          | 25,232         | 246,292          | 1,399.1        | 143.3               | 10.2       |
| Quintana Roo        | 21,644           | 2,622          | 24,266           | 1,377.7        | 148.9               | 10.8       |
| Baja California     | 40,106           | 8,026          | 48,132           | 1,304.3        | 217.5               | 16.7       |
| Puebla              | 72,385           | 11,653         | 84,038           | 1,260.9        | 174.8               | 13.9       |
| Hidalgo             | 32,516           | 6,052          | 38,568           | 1,235.6        | 193.9               | 15.7       |
| Sinaloa             | 32,110           | 6,086          | 38,196           | 1,200.5        | 191.3               | 15.9       |
| Oaxaca              | 43,014           | 3,475          | 46,489           | 1,116.0        | 83.4                | 7.5        |
| Guerrero            | 36,033           | 4,244          | 40,277           | 1,097.8        | 115.7               | 10.5       |
| Jalisco             | 74,140           | 11,908         | 86,048           | 1,013.4        | 140.2               | 13.8       |
| Michoacán           | 42,072           | 5,581          | 47,653           | 981.0          | 114.9               | 11.7       |
| Campeche            | 8,510            | 1,191          | 9,701            | 953.9          | 117.1               | 12.3       |
| Nayarit             | 10,070           | 1,875          | 11,945           | 914.5          | 143.6               | 15.7       |
| Veracruz            | 50,732           | 9,515          | 60,247           | 701.5          | 110.8               | 15.8       |
| Chiapas             | 9,651            | 1,447          | 11,098           | 190.9          | 24.9                | 13.0       |
| <b>TOTAL</b>        | <b>2,149,070</b> | <b>219,323</b> | <b>2,368,393</b> | <b>1,836.4</b> | <b>170.1</b>        | <b>9.3</b> |

Fuente: Unidad de Inteligencia Epidemiológica en Salud, consulta: 11/05/2021  
I.A\*: Incidencia acumulada y tasa de mortalidad, por cada 100,000 habitantes



**Tabla III.- Situación de los casos COVID-19, por municipio. Sonora, 2020-2021**

| Municipio                   | Activos      |                         |                       | Recuperados           |              | Defunciones | Total        |
|-----------------------------|--------------|-------------------------|-----------------------|-----------------------|--------------|-------------|--------------|
|                             | Ambulatorios | Hospitalizados Estables | Hospitalizados Graves | Seguimiento Terminado | Curación     |             |              |
| Aconchi                     | 0            | 0                       | 0                     | 2                     | 25           | 5           | 32           |
| Agua Prieta                 | 4            | 0                       | 3                     | 99                    | 899          | 224         | 1229         |
| Álamos                      | 4            | 0                       | 0                     | 31                    | 206          | 18          | 259          |
| Altar                       | 1            | 0                       | 0                     | 14                    | 78           | 6           | 99           |
| Arivechi                    | 0            | 0                       | 0                     | 1                     | 19           | 2           | 22           |
| Arizpe                      | 0            | 0                       | 0                     | 3                     | 26           | 3           | 32           |
| Átil                        | 0            | 0                       | 0                     | 2                     | 0            | 0           | 2            |
| Bacadéhuachi                | 0            | 0                       | 0                     | 0                     | 5            | 0           | 5            |
| Bacanora                    | 0            | 0                       | 0                     | 1                     | 3            | 0           | 4            |
| Bacerac                     | 0            | 0                       | 0                     | 1                     | 4            | 3           | 8            |
| Bacoachi                    | 0            | 0                       | 0                     | 4                     | 40           | 7           | 51           |
| Bácum                       | 1            | 0                       | 0                     | 7                     | 232          | 43          | 283          |
| Banámichi                   | 0            | 0                       | 0                     | 2                     | 9            | 3           | 14           |
| Baviácora                   | 0            | 0                       | 0                     | 3                     | 123          | 7           | 133          |
| Bavispe                     | 0            | 0                       | 0                     | -1                    | 6            | 2           | 7            |
| Benito Juárez               | 0            | 0                       | 0                     | 9                     | 162          | 46          | 217          |
| Benjamín Hill               | 1            | 0                       | 0                     | 7                     | 27           | 6           | 41           |
| Caborca                     | 37           | 0                       | 0                     | 129                   | 2829         | 172         | 3167         |
| Cajeme                      | 45           | 5                       | 18                    | 391                   | 8820         | 1080        | 10359        |
| Cananea                     | 1            | 0                       | 0                     | 98                    | 1686         | 118         | 1903         |
| Carbó                       | 1            | 0                       | 0                     | 3                     | 19           | 3           | 26           |
| Cucurpe                     | 0            | 0                       | 0                     | 2                     | 9            | 2           | 13           |
| Cumpas                      | 0            | 0                       | 0                     | 10                    | 45           | 15          | 70           |
| Divisaderos                 | 0            | 0                       | 0                     | 0                     | 5            | 0           | 5            |
| Empalme                     | 8            | 0                       | 0                     | 57                    | 1152         | 117         | 1334         |
| Etchojoa                    | 1            | 0                       | 0                     | 36                    | 574          | 95          | 706          |
| Fronteras                   | 0            | 0                       | 0                     | 10                    | 18           | 17          | 45           |
| Gral. Plutarco Elías Calles | 1            | 0                       | 0                     | 18                    | 171          | 22          | 212          |
| Granados                    | 0            | 0                       | 0                     | 3                     | 11           | 1           | 15           |
| Guaymas                     | 28           | 0                       | 1                     | 171                   | 2918         | 372         | 3490         |
| Hermosillo                  | 229          | 5                       | 15                    | 1401                  | 30595        | 2071        | 34316        |
| Huachinera                  | 0            | 0                       | 0                     | 6                     | 1            | 0           | 7            |
| Huásabas                    | 0            | 0                       | 0                     | 2                     | 9            | 0           | 11           |
| Huatabampo                  | 11           | 0                       | 2                     | 91                    | 1191         | 152         | 1447         |
| Huépac                      | 0            | 0                       | 0                     | 1                     | 2            | 2           | 5            |
| Ímuris                      | 0            | 0                       | 0                     | 15                    | 73           | 22          | 110          |
| La Colorada                 | 0            | 0                       | 0                     | 0                     | 2            | 0           | 2            |
| Magdalena                   | 2            | 0                       | 0                     | 43                    | 501          | 75          | 621          |
| Mazatán                     | 0            | 0                       | 0                     | 0                     | 4            | 1           | 5            |
| Moctezuma                   | 1            | 0                       | 0                     | 4                     | 59           | 10          | 74           |
| Naco                        | 1            | 0                       | 0                     | 4                     | 21           | 10          | 36           |
| Nácori Chico                | 0            | 0                       | 0                     | 23                    | 39           | 2           | 64           |
| Nacoziari de García         | 0            | 0                       | 0                     | 58                    | 226          | 54          | 338          |
| Navojoa                     | 36           | 0                       | 4                     | 165                   | 2639         | 281         | 3125         |
| Nogales                     | 43           | 2                       | 7                     | 182                   | 3838         | 503         | 4575         |
| Ónavas                      | 0            | 0                       | 0                     | 0                     | 6            | 0           | 6            |
| Opodepe                     | 0            | 0                       | 0                     | 2                     | 1            | 1           | 4            |
| Oquitoa                     | 0            | 0                       | 0                     | 0                     | 2            | 1           | 3            |
| Pitiquito                   | 3            | 0                       | 0                     | 10                    | 251          | 16          | 280          |
| Puerto Peñasco              | 9            | 0                       | 0                     | 50                    | 389          | 76          | 524          |
| Quiriego                    | 0            | 0                       | 0                     | 1                     | 10           | 3           | 14           |
| Rayón                       | 1            | 0                       | 0                     | 1                     | 7            | 3           | 12           |
| Rosario                     | 0            | 0                       | 0                     | 3                     | 56           | 9           | 68           |
| Sahuaripa                   | 1            | 0                       | 0                     | 3                     | 143          | 8           | 155          |
| San Felipe de Jesús         | 0            | 0                       | 0                     | 0                     | 4            | 1           | 5            |
| San Ignacio Río Muerto      | 0            | 0                       | 0                     | 10                    | 150          | 24          | 184          |
| San Javier                  | 0            | 0                       | 0                     | 0                     | 6            | 0           | 6            |
| San Luis Río Colorado       | 32           | 0                       | 2                     | 143                   | 2473         | 504         | 3154         |
| San Miguel de Horcasitas    | 0            | 0                       | 0                     | 1                     | 12           | 5           | 18           |
| San Pedro de la Cueva       | 0            | 0                       | 0                     | 3                     | 8            | 2           | 13           |
| Santa Ana                   | 1            | 0                       | 0                     | 13                    | 316          | 44          | 374          |
| Santa Cruz                  | 0            | 0                       | 0                     | 0                     | 3            | 1           | 4            |
| Sáric                       | 0            | 0                       | 0                     | 1                     | 22           | 4           | 27           |
| Soyopa                      | 0            | 0                       | 0                     | 0                     | 1            | 0           | 1            |
| Suaqui Grande               | 0            | 0                       | 0                     | 0                     | 1            | 0           | 1            |
| Tepache                     | 0            | 0                       | 0                     | 2                     | 7            | 2           | 11           |
| Trincheras                  | 0            | 0                       | 0                     | 0                     | 14           | 0           | 14           |
| Tubutama                    | 0            | 0                       | 0                     | 0                     | 6            | 0           | 6            |
| Ures                        | 0            | 0                       | 0                     | 2                     | 80           | 9           | 91           |
| Villa Hidalgo               | 0            | 0                       | 0                     | 0                     | 9            | 7           | 16           |
| Villa Pesqueira             | 0            | 0                       | 0                     | 1                     | 5            | 0           | 6            |
| Yécora                      | 0            | 0                       | 0                     | 1                     | 43           | 0           | 44           |
| <b>Total</b>                | <b>503</b>   | <b>12</b>               | <b>52</b>             | <b>3355</b>           | <b>63346</b> | <b>6292</b> | <b>73560</b> |

\*\*Fuente: Unidad de Inteligencia Epidemiológica y Emergencias en Salud, consulta: 11/05/2021



**Tabla IV. Distribución de casos COVID-19 pediátricos. Sonora, 2020-2021**

| Municipio              | Casos       | Defunciones | Incidencia*  | Tasa de mortalidad* |
|------------------------|-------------|-------------|--------------|---------------------|
| Baviácora              | 7           | 0           | 649.4        | 0.0                 |
| Empalme                | 94          | 0           | 620.2        | 0.0                 |
| Nácori Chico           | 3           | 0           | 572.5        | 0.0                 |
| Hermosillo             | 621         | 1           | 544.7        | 8.8                 |
| Cananea                | 47          | 0           | 524.0        | 0.0                 |
| Caborca                | 64          | 1           | 504.5        | 78.8                |
| Bacoachi               | 2           | 0           | 471.7        | 0.0                 |
| Benito Juárez          | 13          | 0           | 410.0        | 0.0                 |
| Santa Ana              | 14          | 0           | 386.3        | 0.0                 |
| Ures                   | 4           | 0           | 317.2        | 0.0                 |
| Suaqui Grande          | 1           | 0           | 284.9        | 0.0                 |
| Magdalena              | 12          | 0           | 258.6        | 0.0                 |
| Trincheras             | 1           | 0           | 245.1        | 0.0                 |
| Banámichi              | 1           | 0           | 237.5        | 0.0                 |
| Etchojoa               | 39          | 0           | 229.6        | 0.0                 |
| San Pedro de la Cueva  | 1           | 0           | 229.4        | 0.0                 |
| Cumpas                 | 2           | 0           | 215.5        | 0.0                 |
| Cajeme                 | 176         | 0           | 154.8        | 0.0                 |
| San Luis Río Colorado  | 36          | 0           | 134.7        | 0.0                 |
| Rayan                  | 1           | 0           | 119.2        | 0.0                 |
| Guaymas                | 50          | 0           | 118.3        | 0.0                 |
| Bácum                  | 7           | 0           | 112.3        | 0.0                 |
| San Ignacio Río Muerto | 4           | 0           | 101.0        | 0.0                 |
| Sahuaripa              | 6           | 0           | 90.8         | 0.0                 |
| Nogales                | 62          | 0           | 88.6         | 0.0                 |
| Álamos                 | 6           | 0           | 86.8         | 0.0                 |
| Navojoa                | 37          | 0           | 83.8         | 0.0                 |
| Pitiquito              | 9           | 0           | 82.0         | 0.0                 |
| Moctezuma              | 1           | 0           | 81.0         | 0.0                 |
| Nacoziari de García    | 3           | 0           | 80.5         | 0.0                 |
| Rosario                | 1           | 0           | 72.4         | 0.0                 |
| Puerto Peñasco         | 7           | 0           | 70.5         | 0.0                 |
| Agua Prieta            | 14          | 0           | 55.9         | 0.0                 |
| Ímuris                 | 3           | 0           | 47.1         | 0.0                 |
| Altar                  | 1           | 0           | 35.1         | 0.0                 |
| Yécora                 | 1           | 0           | 29.6         | 0.0                 |
| Plutarco Elías Calles  | 1           | 0           | 17.4         | 0.0                 |
| Huatabampo             | 12          | 0           | 9.4          | 0.0                 |
| <b>Total</b>           | <b>1364</b> | <b>2</b>    | <b>176.1</b> | <b>2.6</b>          |

Fuente: Unidad de Inteligencia Epidemiológica y Emergencias en Salud, consulta: 11/05/2021

\* Casos por cada 100,000 habitantes menores de 15 años de edad

\*\* Tasa de mortalidad por 1 millón de habitantes menores de 15 años de edad.

**Tabla V. Distribución de casos COVID-19 en mujeres embarazadas. Sonora, 2020-2021**

| Municipio                | Casos no fatales | Defunciones | Incidencia* | Tasa de mortalidad** |
|--------------------------|------------------|-------------|-------------|----------------------|
| San Pedro de la Cueva    | 1                | 0           | 263.9       | 0.0                  |
| Pitiquito                | 5                | 0           | 184.6       | 0.0                  |
| Cananea                  | 17               | 0           | 179.8       | 0.0                  |
| Aconchi                  | 1                | 0           | 142.7       | 0.0                  |
| Nacoziari de García      | 5                | 0           | 128.5       | 0.0                  |
| Santa Ana                | 6                | 0           | 124.7       | 0.0                  |
| Altar                    | 3                | 0           | 106.7       | 0.0                  |
| Magdalena                | 8                | 0           | 85.2        | 0.0                  |
| Caborca                  | 21               | 0           | 81.1        | 0.0                  |
| Hermosillo               | 190              | 3           | 75.6        | 11.9                 |
| San Luis Río Colorado    | 41               | 0           | 73.3        | 0.0                  |
| Nogales                  | 52               | 0           | 71.4        | 0.0                  |
| Carbó                    | 1                | 0           | 64.0        | 0.0                  |
| Cajeme                   | 68               | 1           | 54.1        | 8.0                  |
| Agua Prieta              | 13               | 0           | 50.2        | 0.0                  |
| Empalme                  | 7                | 0           | 43.7        | 0.0                  |
| Álamos                   | 3                | 0           | 42.9        | 0.0                  |
| Ures                     | 1                | 0           | 42.4        | 0.0                  |
| Plutarco Elías Calles    | 2                | 0           | 39.3        | 0.0                  |
| Guaymas                  | 17               | 0           | 37.0        | 0.0                  |
| San Miguel de Horcasitas | 1                | 0           | 35.9        | 0.0                  |
| Puerto Peñasco           | 7                | 0           | 35.8        | 0.0                  |
| Huatabampo               | 7                | 0           | 31.3        | 0.0                  |
| Ímuris                   | 1                | 0           | 25.6        | 0.0                  |
| Navojoa                  | 10               | 0           | 20.9        | 0.0                  |
| Benito Juárez            | 1                | 0           | 15.9        | 0.0                  |
| Bácum                    | 1                | 0           | 15.3        | 0.0                  |
| Etchojoa                 | 1                | 0           | 5.7         | 0.0                  |
| <b>Total</b>             | <b>491</b>       | <b>4</b>    | <b>59.3</b> | <b>4.8</b>           |

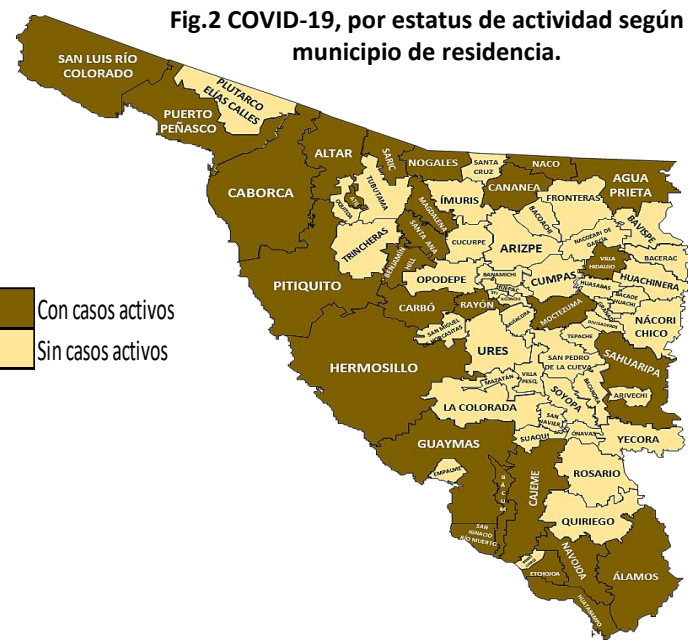
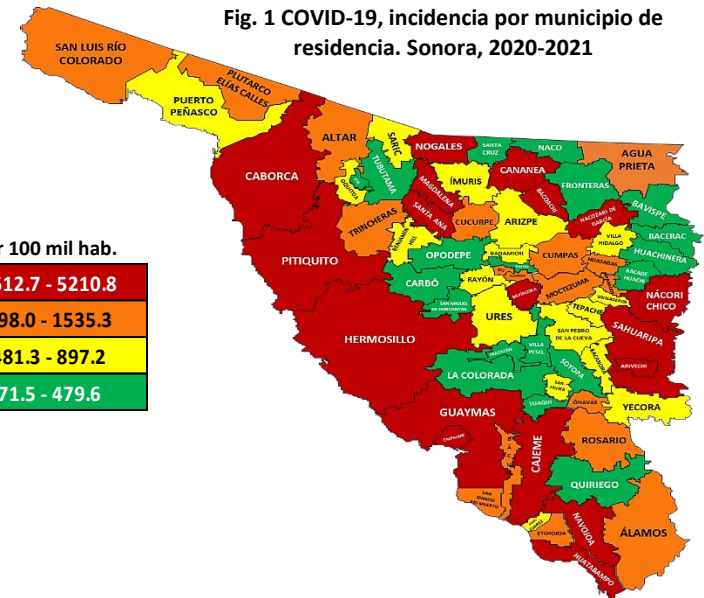
Fuente: Unidad de Inteligencia Epidemiológica y Emergencias en Salud, consulta: 11/05/2021

\* Casos por cada 100,000 mujeres de 15 a 49 años \*\* Tasa de mortalidad por 1 millón de mujeres de 15 a 49 años



| Casos de COVID-19 en el Estado de Sonora                              |         |
|---|---------|
| Número de Positivos   | 73,560  |
| Número de Alta Sanitaria  | 37,390  |
| Número de personas que se han hecho pruebas                           | 130,988 |
| Casos totales   | 73,560  |
| Defunciones   | 6,292   |
| Pruebas positivas hechas por tipo de laboratorio del Estado de Sonora |         |
| Laboratorios Privados (Detectados)                                    | 10,048  |
| Laboratorio Estatal de Salud Pública                                  | 28,465  |
| Laboratorio de otra institución pública                               | 9,596   |
| Asociación Clínico – Epidemiológica                                   | 16,984  |
| Pruebas antigénicas   | 8,467   |

| Casos de COVID-19 en regiones seleccionadas | Casos totales | Defunciones |
|---|---------------|-------------|
| MEX   | 2,368,393     | 219,323     |
| SON   | 73,560        | 6,292       |
| EUA   | 32,571,814    | 579,366     |
| ARIZONA                                     | 870,155       | 17,428      |

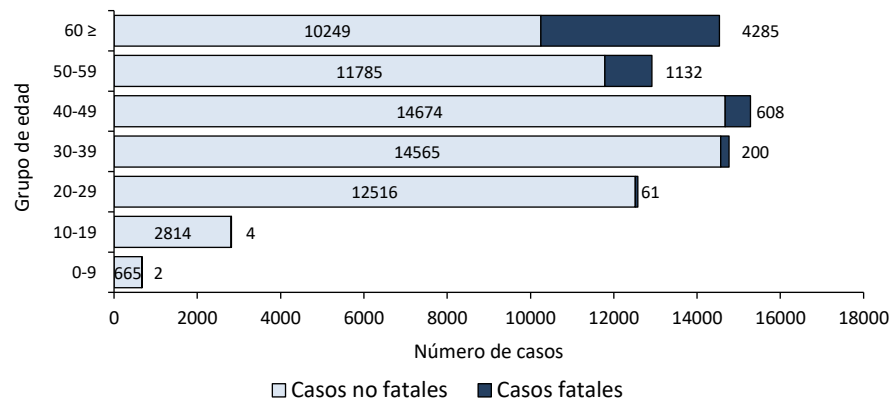


FUENTE: DGPROSPE/SSS. Al 11 de mayo de 2021

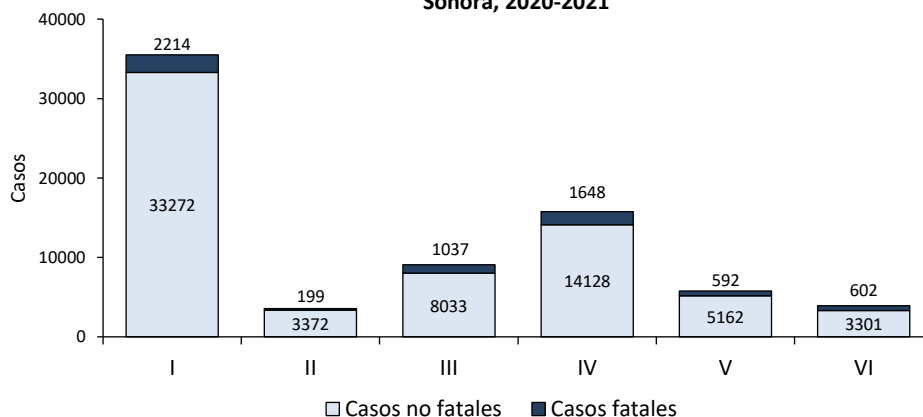


### Distribución de los casos COVID-19 por variables seleccionadas. Sonora, 2020-2021

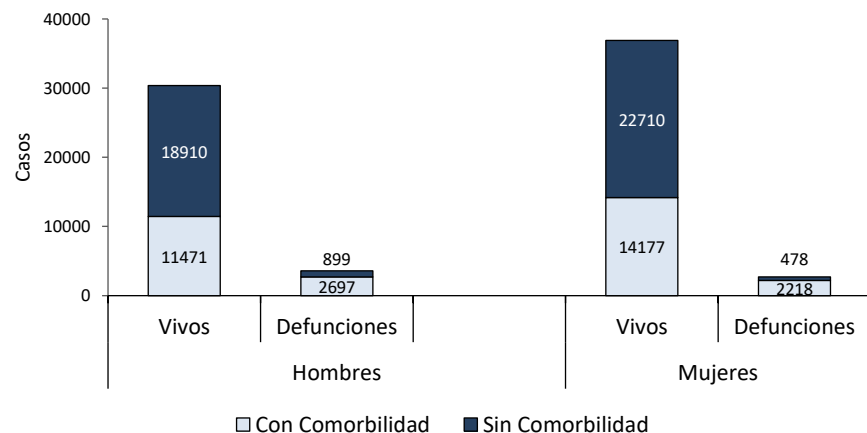
**Fig. 3. COVID-19. Casos (n=73,560) por grupo de edad. Sonora, 2020-2021**



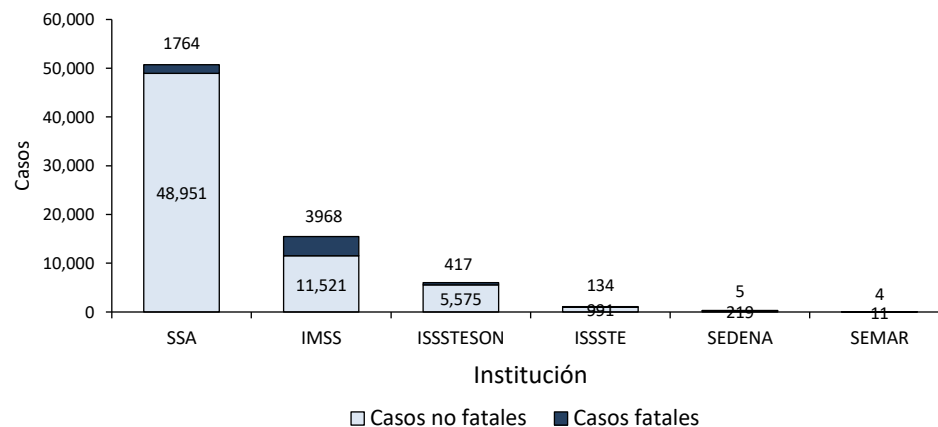
**Fig. 4. COVID-19. Casos (n=73,560) confirmados por Jurisdicción Sanitaria. Sonora, 2020-2021**



**Fig. 5. COVID-19. Casos (n=73,560) por sexo y antecedente de comorbilidad. Sonora, 2020-2021**



**Fig. 6. COVID-19. Casos confirmados (n=73,560) por derechohabencia. Sonora, 2020-2021**



FUENTE: DGPROSPE/SSS. Al 11 de mayo de 2021