



Nota técnica 22:30 horas. 10 de mayo de 2021

Situación de la infección respiratoria aguda por SARS-CoV-2, COVID-19

- El día de hoy se confirmaron 1,175 casos de COVID-19 en México, acumulándose **2,365,792 (Tabla II)**
 - Los casos ambulatorios acumulados son 1,922,500 (81%) y 443,292 (19%) hospitalizados, de estos 35,109 (8%) ingresaron a UCI y 58,404 (13%) requirieron intubación
 - **La mediana de edad es de 43 años**, con rango entre 0 y 121 años; 50.0% (1,183,739), ha ocurrido en varones y 50.0% (1,182,053) en mujeres
 - **Hoy se reportaron 57 defunciones, acumulándose 218,985 en el país, para una letalidad de 9.3%.** Todos los estados registran muertes, los de mayor volumen son: Ciudad de México (42,305) Estado de México (25,216), Jalisco (11,887), Puebla (11,633) y Guanajuato (10,612); detalles en la Tabla II. **La mediana de edad de las defunciones es de 64 años**, con rango entre 0 y 119 años
- **Este día se confirmaron 37 casos de COVID-19 en Sonora, no se confirmaron defunciones** por esta causa. A la fecha, se acumulan **73,462** casos de la enfermedad
 - Se mantienen **6,288 muertes por COVID-19 en Sonora, para una letalidad de 8.6%**, inferior a la media del país que es de 9.3%. A la fecha, 2,694 (43%) muertes sucedieron en mujeres y 3,594 (57%) en hombres. Tres mil novecientas sesenta y siete (63%) corresponden al IMSS, 1761 (28%) a la SSA, 417 (7%) al ISSSTESON, 134 (2%) al ISSSTE, SEDENA (5) y SEMAR (4)
 - **Cinco municipios concentran más de dos tercios (72%) de las muertes: Hermosillo (2,071; 33%), Cajeme (1,079; 17%), Nogales (503; 8%), San Luis Río Colorado (503; 8%) y Guaymas (372; 6%);** el resto se distribuye en 52 municipios (tabla I)
 - **La letalidad en personas mayores de 60 años, es de 29.5%** (4283/14520); mientras **en menores de 60 años, es de 3.4%** (2005/58942). En 22% de las defunciones (1376/6288) no hubo antecedente de enfermedades crónicas
 - **Los casos no fatales (37) de este día** acontecieron en 24 (65%) mujeres y 13 (35%) hombres; cuya edad oscila entre 05 y 72 años. Residen en los municipios de Hermosillo (18), Navojoa (7), Nogales y Cajeme (3 cada uno); San Luis Río Colorado y Caborca (2 cada uno); Agua Prieta y Empalme (1 cada uno). Son derechohabientes de la SSA (29, 78%) y del IMSS (8; 22%)
 - **Hoy se confirmaron 3 casos pediátricos**, en 2 niñas y 1 niño entre 5 y 19 años, residentes de los municipios de Nogales, Caborca y Hermosillo (1 cada uno); son derechohabientes de la SSA. Todos son casos leves de manejo ambulatorio. **Se acumulan 1,364 casos en el grupo.** Treinta y ocho municipios registran casos (tabla IV)



- **Mil cuatrocientas setenta y cinco (1%) de las 218,985 muertes ocurrieron en menores de 25 años, para una letalidad de 0.5%; 78,386 (36%) en personas entre 25 y 59 años con letalidad de 4.8%, y 139,124 (63%) en persona mayores de 60 años con letalidad de 32% en este grupo.** Los principales factores de riesgo asociados a las defunciones han sido hipertensión (45%), diabetes (37%) y obesidad (22%). **El 28% (62,535) de las defunciones ocurrió en personas sin factores de riesgo u otras comorbilidades**
- A la fecha, la Organización Mundial de la Salud (OMS) ha confirmado **157,289,118 casos de COVID-19 en el mundo**; 32,481,455 (21%) sucedieron en Estados Unidos; 22,296,414 (14%) en India; 15,082,449 (10%) en Brasil; 5,676,293 (4%) en Francia y 5,016,141 (3%) en Turquía; en la región de las Américas se han registrado 63,510,112 (40%) casos; Estados Unidos (32,481,455), Brasil (15,082,449) y Argentina (3,118,134) son los países con más volumen en la región

- **Hoy no hubo casos en embarazadas. Se mantienen 494 casos de COVID-19 en el grupo.** La distribución por municipio de residencia se muestra en la tabla V
- **Este día se confirmó 1 caso en trabajador de la salud (TDS),** que vive en el municipio de Empalme. **Se acumulan 7,930 TDS infectados,** distribuidos como sigue: IMSS (3,447; 43%), SSA (3,181; 40%), ISSSTESON (958; 12%), ISSSTE (335; 4%) y SEDENA (9)
- **Hermosillo es el municipio con el mayor número de casos con 34,262 (47%);** seguido por Cajeme (10,353; 14%), Nogales (4,566; 6%), Guaymas (3,484; 5%), Caborca (3,162; 4%), San Luis Río Colorado (3,151; 4%), Navojoa (3,120; 4%), Cananea (1,903; 3%), Huatabampo (1,447; 2%), Empalme (1,333; 2%) y Agua Prieta (1,229; 2%). El resto de casos se distribuye en 61 municipios, detalles en la tabla I
- Por otra parte, 33,936 (46%) casos sucedieron en hombres y 39,526 (54%) en mujeres. Respecto a la institución médica, 50,649 (70%) corresponden a la Secretaría de Salud; 15,482 (20%) al IMSS; 5,968 (8%) al ISSSTESON; 1,124 (2%) al ISSSTE; 224 a SEDENA y 15 a SEMAR. Las figuras 1-6 especifican características asociadas a la epidemia en Sonora. La condición clínica de los casos se puede consultar en la tabla III
- **Dos (5%) de los casos no fatales del día fueron hospitalizados,** son casos graves dependientes de oxígeno, aunque no en estado crítico. El resto (35) corresponde a casos ambulatorios. **Hoy no fueron dados de alta por mejoría pacientes** de hospitales, **se mantienen 6,435 egresos** por mejoría de COVID-19 grave
- Al momento, **9,966 (13%)** fueron clasificados como **casos leves de COVID-19** de manejo ambulatorio; de estos, 9,051 (91%) se han recuperado clínicamente pues han pasado más de 14 días desde el inicio de los síntomas y 915 (9%) permanecen activos¹; además, **57,150 (78%) personas se han curado.** Por otra parte **58 (0.1%) están hospitalizados:** 7 de ellos estables, 40 graves dependientes de oxígeno, y 11 en condiciones críticas intubados; así como las **6,288 defunciones**
- En total se han estudiado 130,570 casos sospechosos, 73,462 (57%) de ellos fueron confirmados y 57,108 (43%) fueron descartados por laboratorio



- **Treinta y tres naciones latinoamericanas han confirmado casos: Brasil (15,082,449), Argentina (3,118,134), Colombia (2,968,626), México (2,365,792), Perú (1,839,465), Chile (1,235,778), Ecuador (398,921), Panamá (366,762), Bolivia (316,153) y Paraguay (294,233) son los países con más incidencia**
- **A nivel mundial se han registrado 3,277,272 defunciones, para una letalidad global de 2.1%. Cinco países han registrado el mayor número de muertes: en Estados Unidos han ocurrido 578,520 fallecimientos, con letalidad de 1.8%; Brasil han fallecido 419,114 individuos, para una letalidad de 2.8%; India han fallecido 242,362 y su letalidad es de 1.1%; México registró 218,985 defunciones, con letalidad de 9.3%; y en Reino Unido fallecieron 127,603 personas para una letalidad de 2.9%; mientras que en el resto de los países murieron 1,690,688 sujetos**

- La estrategia ANTICIPA, **ha beneficiado a 84,011 personas** que recibieron atención médica integral en los 18 centros dispuestos en el estado. A **34,511 (41%) pacientes se les hizo prueba de PCR**. También se identificaron **47,418 individuos con sintomatología compatible con COVID-19 u otro padecimiento respiratorio agudo**. Se entregó un paquete de **medicamentos para su cuadro respiratorio a 82,654** pacientes; adicionalmente, **se han realizado 55,461 pruebas rápidas** para detectar exposición al virus, de ellas, **21,360 (39%) fueron reactivas**. ANTICIPA privilegia la atención de personas vulnerables, sin importar su derechohabencia, especialmente mujeres embarazadas y adultos mayores de 60 años; a la fecha 35% de las consultas se otorgaron a personas de varias instituciones de seguridad social

1/ Se refiere a pacientes que tienen una segunda muestra positiva o que comenzaron síntomas después del 19 de abril de 2021



Tabla I.- Incidencia de COVID-19 por municipio de residencia. Sonora 2020-2021

Municipio	Casos no fatales	Incidencia [^]	Defunciones	Mortalidad	Letalidad	Total
Cananea	1785	5210.8	118	323.1	6.2	1903
Hermosillo	32191	3705.0	2071	224.0	6.0	34262
Baviácora	126	3431.4	7	180.6	5.3	133
Caborca	2979	3245.2	172	177.1	5.5	3151
Nácori Chico	62	2664.4	2	0.0	3.1	64
Bacoachi	44	2659.0	7	365.0	13.7	51
Pitiquito	261	2613.9	16	151.0	5.8	277
Sahuaripa	147	2346.4	8	121.1	5.2	155
Nacoziari de García	284	2318.7	54	370.4	16.0	338
Cajeme	9274	2182.9	1079	227.5	10.4	10353
Empalme	1216	2162.7	117	189.8	8.8	1333
Santa Ana	330	2025.2	44	238.3	11.8	374
Guaymas	3112	1997.2	372	213.3	10.7	3484
Nogales	4063	1752.5	503	193.1	11.0	4566
Magdalena	546	1749.2	75	211.3	12.1	621
Navojoa	2839	1713.5	281	154.3	9.0	3120
Arivechi	20	1664.1	2	151.3	9.1	22
Huatabampo	1297	1612.7	150	167.2	10.4	1447
San Luis Río Colorado	2659	1507.2	503	239.8	15.9	3162
Ónavas	6	1395.3	0	0.0	0.0	6
Moctezuma	64	1380.1	10	186.5	13.5	74
Agua Prieta	1005	1316.9	224	240.0	18.2	1229
Rosario	59	1204.4	9	159.4	13.2	68
Cucurpe	11	1156.6	2	177.9	15.4	13
San Ignacio Río Muerto	160	1150.6	24	150.1	13.0	184
Granados	14	1103.8	1	73.6	6.7	15
Gral. Plutarco Elías Calles	189	1092.5	22	113.9	10.4	211
Bácum	240	1080.6	43	164.2	15.2	283
Aconchi	27	1078.5	5	168.5	15.6	32
Huásabas	11	1024.2	0	0.0	0.0	11
San Felipe de Jesús	4	1022.5	1	204.5	20.0	5
Etchojoa	611	1014.7	95	136.5	13.5	706
Arizpe	29	967.9	3	90.7	9.4	32
Cumpas	55	962.7	15	206.3	21.4	70
Altar	93	958.1	6	58.1	6.1	99
Álamos	241	898.0	18	62.4	6.9	259
Sáric	23	896.4	4	132.8	14.8	27
Ures	82	874.2	9	86.5	9.9	91
Benito Juárez	171	866.2	46	183.6	21.2	217
Villa Hidalgo	9	808.9	7	353.9	43.8	16
San Javier	6	789.5	0	0.0	0.0	6
Banámichi	11	750.7	3	160.9	21.4	14
Ímuris	88	746.2	22	149.2	20.0	110
Trincheras	14	743.1	0	0.0	0.0	14
Puerto Peñasco	445	723.9	76	105.6	14.6	521
Benjamín Hill	35	719.0	6	105.2	14.6	41
San Pedro de la Cueva	11	705.0	2	108.5	15.4	13
Tepache	9	698.0	2	126.9	18.2	11
Yécora	44	673.2	0	0.0	0.0	44
Rayón	8	643.7	3	175.5	27.3	11
Oquitoa	2	594.1	1	198.0	33.3	3
Divisaderos	5	508.1	0	0.0	0.0	5
Naco	25	483.6	10	138.2	28.6	35
Bacanora	4	481.3	0	0.0	0.0	4
Villa Pesqueira	6	474.3	0	0.0	0.0	6
Bacerac	5	473.9	3	177.7	37.5	8
Huachinera	7	455.7	0	0.0	0.0	7
Fronteras	28	440.8	17	166.5	37.8	45
Bavispe	5	423.7	2	121.1	28.6	7
Carbó	23	410.2	3	47.3	11.5	26
Huépac	3	386.4	2	154.6	40.0	5
Bacadéhuachi	5	384.9	0	0.0	0.0	5
Quiriego	11	372.6	3	79.9	21.4	14
Mazatán	4	350.4	1	70.1	20.0	5
Átil	2	329.5	0	0.0	0.0	2
Tubutama	6	324.9	0	0.0	0.0	6
Santa Cruz	3	173.8	1	43.5	25.0	4
San Miguel de Horcasitas	13	162.9	5	45.3	27.8	18
Opodepe	3	124.1	1	31.0	25.0	4
La Colorada	2	117.1	0	0.0	0.0	2
Suaqui Grande	1	84.2	0	0.0	0.0	1
Soyopa	1	71.5	0	0.0	0.0	1
Total	67174	2361.3	6288	202.1	8.6	73462

**Fuente: Unidad de Inteligencia Epidemiológica y Emergencias en Salud, consulta: 09/05/2021

[^] Casos por cada 100,000 habitantes



Tabla II.- Covid-19. México 2020-2021

Estado	Casos no fatales	Defunciones	Casos Totales	I.A.*	Tasa de Mortalidad*	Letalidad
Ciudad de México	604,143	42,305	646,448	7,179.7	469.9	6.5
Baja California Sur	29,362	1,362	30,724	3,742.0	165.9	4.4
Querétaro	63,982	4,380	68,362	2,947.2	188.8	6.4
Tabasco	61,561	4,157	65,718	2,527.9	159.9	6.3
Sonora	67,174	6,288	73,462	2,361.3	202.1	8.6
San Luis Potosí	57,880	5,246	63,126	2,187.5	181.8	8.3
Nuevo León	113,612	9,507	123,119	2,165.3	167.2	7.7
Coahuila	62,003	6,256	68,259	2,093.0	191.8	9.2
Guanajuato	120,471	10,612	131,083	2,087.1	169.0	8.1
Zacatecas	27,586	2,732	30,318	1,806.9	162.8	9.0
Aguascalientes	23,779	2,444	26,223	1,804.2	168.2	9.3
Durango	31,405	2,357	33,762	1,791.4	125.1	7.0
Yucatán	34,029	3,775	37,804	1,655.2	165.3	10.0
Morelos	29,586	3,134	32,720	1,584.5	151.8	9.6
Tamaulipas	52,355	4,994	57,349	1,558.6	135.7	8.7
Colima	10,195	1,277	11,472	1,439.0	160.2	11.1
Tlaxcala	17,323	2,266	19,589	1,403.7	162.4	11.6
Chihuahua	46,865	6,794	53,659	1,398.6	177.1	12.7
Estado de México	220,864	25,216	246,080	1,397.9	143.2	10.2
Quintana Roo	21,602	2,615	24,217	1,374.9	148.5	10.8
Baja California	40,078	8,025	48,103	1,303.5	217.5	16.7
Puebla	72,353	11,633	83,986	1,260.1	174.5	13.9
Hidalgo	32,490	6,049	38,539	1,234.7	193.8	15.7
Sinaloa	32,094	6,085	38,179	1,200.0	191.3	15.9
Oaxaca	42,949	3,443	46,392	1,113.7	82.7	7.4
Guerrero	35,947	4,239	40,186	1,095.3	115.5	10.5
Jalisco	74,080	11,887	85,967	1,012.5	140.0	13.8
Michoacán	42,050	5,565	47,615	980.2	114.6	11.7
Campeche	8,486	1,187	9,673	951.1	116.7	12.3
Nayarit	10,053	1,874	11,927	913.1	143.5	15.7
Veracruz	50,700	9,501	60,201	701.0	110.6	15.8
Chiapas	9,645	1,444	11,089	190.8	24.8	13.0
TOTAL	2,146,807	218,985	2,365,792	1,834.3	169.8	9.3

Fuente: Unidad de Inteligencia Epidemiológica en Salud, consulta: 09/05/2021
I.A*: Incidencia acumulada y tasa de mortalidad, por cada 100,000 habitantes



Tabla III.- Situación de los casos COVID-19, por municipio. Sonora, 2020-2021

Municipio	Activos			Recuperados		Defunciones	Total
	Ambulatorios	Hospitalizados Estables	Hospitalizados Graves	Seguimiento Terminado	Curación		
Aconchi	0	0	0	3	24	5	32
Agua Prieta	6	0	2	143	854	224	1229
Álamos	10	0	0	68	163	18	259
Altar	3	0	0	30	60	6	99
Arivechi	0	0	0	1	19	2	22
Arizpe	0	0	0	3	26	3	32
Átil	2	0	0	0	0	0	2
Bacadéhuachi	0	0	0	0	5	0	5
Bacanora	0	0	0	1	3	0	4
Bacerac	0	0	0	1	4	3	8
Bacoachi	0	0	0	5	39	7	51
Bácum	1	0	0	26	213	43	283
Banámichi	0	0	0	2	9	3	14
Baviácora	0	0	0	8	118	7	133
Bavispe	0	0	0	0	5	2	7
Benito Juárez	0	0	0	53	118	46	217
Benjamín Hill	3	0	0	6	26	6	41
Caborca	70	0	1	511	2408	172	3162
Cajeme	111	5	16	1606	7536	1079	10353
Cananea	6	0	0	134	1645	118	1903
Carbó	1	0	0	15	7	3	26
Cucurpe	0	0	0	4	7	2	13
Cumpas	0	0	0	10	45	15	70
Divisaderos	0	0	0	0	5	0	5
Empalme	21	0	0	289	906	117	1333
Etchojoa	1	0	0	74	536	95	706
Fronteras	0	0	0	10	18	17	45
Gral. Plutarco Elías Calles	0	0	0	37	152	22	211
Granados	0	0	0	3	11	1	15
Guaymas	47	0	2	663	2400	372	3484
Hermosillo	413	0	12	3498	28268	2071	34262
Huachinera	0	0	0	6	1	0	7
Huásabas	0	0	0	5	6	0	11
Huatabampo	24	0	2	258	1013	150	1447
Huépac	0	0	0	1	2	2	5
Ímuris	0	0	0	23	65	22	110
La Colorada	0	0	0	0	2	0	2
Magdalena	4	0	0	115	427	75	621
Mazatán	0	0	0	4	0	1	5
Moctezuma	1	0	0	8	55	10	74
Naco	1	0	0	3	21	10	35
Nácori Chico	2	0	0	34	26	2	64
Nacoziari de García	0	0	0	69	215	54	338
Navojoa	62	0	6	369	2402	281	3120
Nogales	46	2	7	388	3620	503	4566
Ónavas	0	0	0	0	6	0	6
Opodepe	0	0	0	2	1	1	4
Oquitoa	0	0	0	0	2	1	3
Pitiquito	2	0	0	87	172	16	277
Puerto Peñasco	12	0	0	88	345	76	521
Quiriego	0	0	0	1	10	3	14
Rayón	0	0	0	2	6	3	11
Rosario	0	0	0	4	55	9	68
Sahuaripa	1	0	0	29	117	8	155
San Felipe de Jesús	0	0	0	0	4	1	5
San Ignacio Río Muerto	5	0	0	34	121	24	184
San Javier	0	0	0	0	6	0	6
San Luis Río Colorado	58	0	3	261	2326	503	3151
San Miguel de Horcasitas	0	0	0	1	12	5	18
San Pedro de la Cueva	0	0	0	3	8	2	13
Santa Ana	1	0	0	38	291	44	374
Santa Cruz	0	0	0	0	3	1	4
Sáric	1	0	0	0	22	4	27
Soyopa	0	0	0	0	1	0	1
Suaqui Grande	0	0	0	0	1	0	1
Tepache	0	0	0	2	7	2	11
Trincheras	0	0	0	0	14	0	14
Tubutama	0	0	0	1	5	0	6
Ures	0	0	0	4	78	9	91
Villa Hidalgo	0	0	0	1	8	7	16
Villa Pesqueira	0	0	0	1	5	0	6
Yécora	0	0	0	5	39	0	44
Total	915	7	51	9051	57150	6288	73462

**Fuente: Unidad de Inteligencia Epidemiológica y Emergencias en Salud, consulta: 09/05/2021



Tabla IV. Distribución de casos COVID-19 pediátricos. Sonora, 2020-2021

Municipio	Casos	Defunciones	Incidencia*	Tasa de mortalidad*
Baviácora	7	0	649.4	0.0
Empalme	94	0	620.2	0.0
Nácori Chico	3	0	572.5	0.0
Hermosillo	620	1	543.8	8.8
Cananea	47	0	524.0	0.0
Caborca	63	1	496.6	78.8
Bacoachi	2	0	471.7	0.0
Benito Juárez	13	0	410.0	0.0
Santa Ana	14	0	386.3	0.0
Ures	4	0	317.2	0.0
Suaqui Grande	1	0	284.9	0.0
Magdalena	12	0	258.6	0.0
Trincheras	1	0	245.1	0.0
Banámichi	1	0	237.5	0.0
Etchojoa	39	0	229.6	0.0
San Pedro de la Cueva	1	0	229.4	0.0
Cumpas	2	0	215.5	0.0
Cajeme	176	0	154.8	0.0
San Luis Río Colorado	36	0	134.7	0.0
Rayón	1	0	119.2	0.0
Guaymas	50	0	118.3	0.0
Bácum	7	0	112.3	0.0
San Ignacio Río Muerto	4	0	101.0	0.0
Sahuaripa	6	0	90.8	0.0
Nogales	62	0	88.6	0.0
Álamos	6	0	86.8	0.0
Navojoa	37	0	83.8	0.0
Pitiquito	9	0	82.0	0.0
Moctezuma	1	0	81.0	0.0
Nacoziari de García	3	0	80.5	0.0
Rosario	1	0	72.4	0.0
Puerto Peñasco	7	0	70.5	0.0
Agua Prieta	14	0	55.9	0.0
Ímuris	3	0	47.1	0.0
Altar	1	0	35.1	0.0
Yécora	1	0	29.6	0.0
Plutarco Elías Calles	1	0	17.4	0.0
Huatabampo	12	0	9.4	0.0
Total	1362	2	175.8	2.6

Fuente: Unidad de Inteligencia Epidemiológica y Emergencias en Salud, consulta: 09/05/2021

* Casos por cada 100,000 habitantes menores de 15 años de edad

** Tasa de mortalidad por 1 millón de habitantes menores de 15 años de edad.

Tabla V. Distribución de casos COVID-19 en mujeres embarazadas. Sonora, 2020-2021

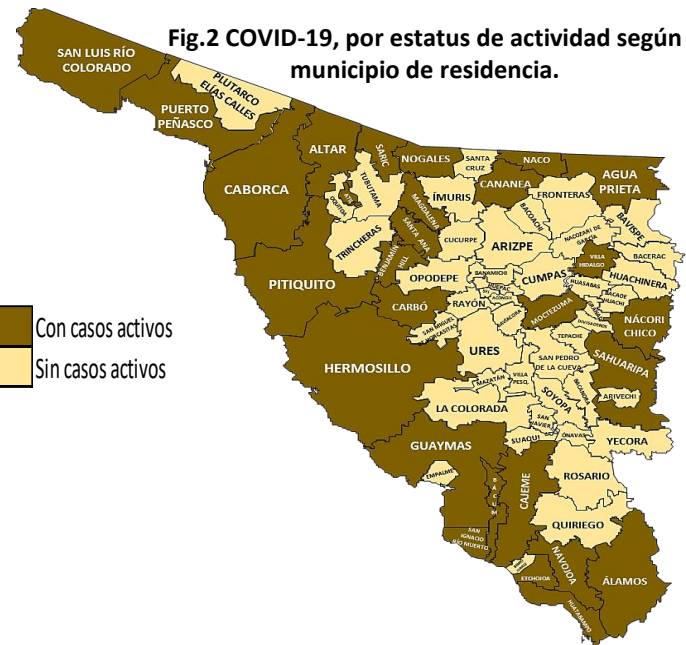
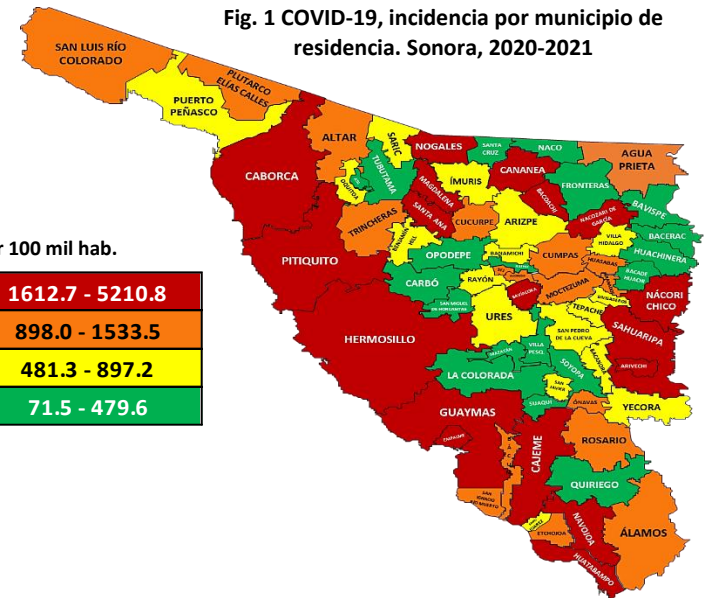
Municipio	Casos no fatales	Defunciones	Incidencia*	Tasa de mortalidad**
San Pedro de la Cueva	1	0	263.9	0.0
Pitiquito	5	0	184.6	0.0
Cananea	17	0	179.8	0.0
Aconchi	1	0	142.7	0.0
Nacoziari de García	5	0	128.5	0.0
Santa Ana	6	0	124.7	0.0
Altar	3	0	106.7	0.0
Magdalena	8	0	85.2	0.0
Caborca	21	0	81.1	0.0
Hermosillo	190	3	75.6	11.9
San Luis Río Colorado	41	0	73.3	0.0
Nogales	52	0	71.4	0.0
Carbó	1	0	64.0	0.0
Cajeme	67	1	53.3	8.0
Agua Prieta	13	0	50.2	0.0
Empalme	7	0	43.7	0.0
Álamos	3	0	42.9	0.0
Ures	1	0	42.4	0.0
Plutarco Elías Calles	2	0	39.3	0.0
Guaymas	17	0	37.0	0.0
San Miguel de Horcasitas	1	0	35.9	0.0
Puerto Peñasco	7	0	35.8	0.0
Huatabampo	7	0	31.3	0.0
Ímuris	1	0	25.6	0.0
Navojoa	10	0	20.9	0.0
Benito Juárez	1	0	15.9	0.0
Bácum	1	0	15.3	0.0
Etchojoa	1	0	5.7	0.0
Total	490	4	59.2	4.8

Fuente: Unidad de Inteligencia Epidemiológica y Emergencias en Salud, consulta: 09/05/2021

* Casos por cada 100,000 mujeres de 15 a 49 años ** Tasa de mortalidad por 1 millón de mujeres de 15 a 49 años

Casos de COVID-19 en el Estado de Sonora	
Número de Positivos	73,462
Número de Alta Sanitaria	37,390
Número de personas que se han hecho pruebas	130,570
Casos totales	73,462
Defunciones	6,288
Pruebas positivas hechas por tipo de laboratorio del Estado de Sonora	
Laboratorios Privados (Detectados)	10,044
Laboratorio Estatal de Salud Pública	28,426
Laboratorio de otra institución pública	9,591
Asociación Clínico – Epidemiológica	16,956
Pruebas antigénicas	8,445

Casos de COVID-19 en regiones seleccionadas	Casos totales	Defunciones
MEX	2,365,792	218,985
SON	73,462	6,288
EUA	32,481,455	578,520
ARIZONA	868,830	17,409



FUENTE: DGPROSPE/SSS. Al 09 de mayo de 2021

Distribución de los casos COVID-19 por variables seleccionadas. Sonora, 2020-2021

Fig. 3. COVID-19. Casos (n=73,462) por grupo de edad. Sonora, 2020-2021

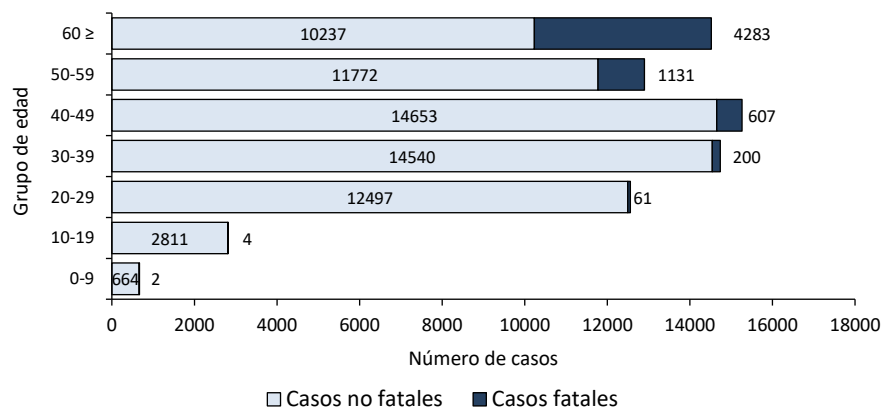


Fig. 4. COVID-19. Casos (n=73,462) confirmados por Jurisdicción Sanitaria. Sonora, 2020-2021

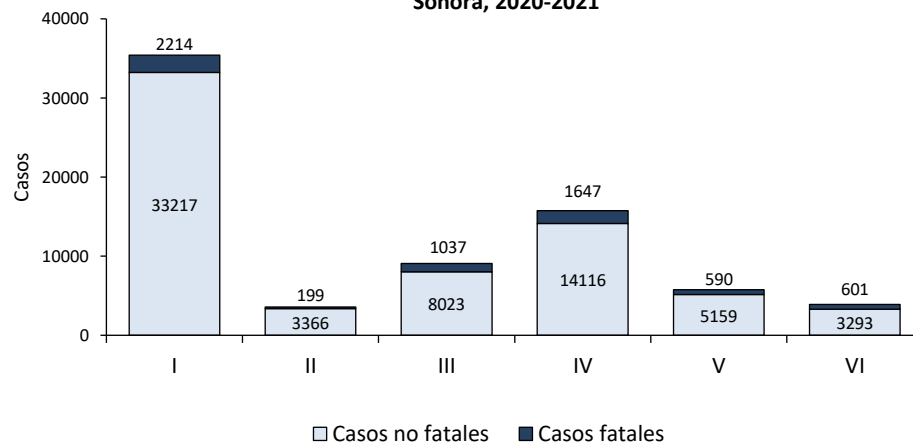


Fig. 5. COVID-19. Casos (n=73,462) por sexo y antecedente de comorbilidad. Sonora, 2020-2021

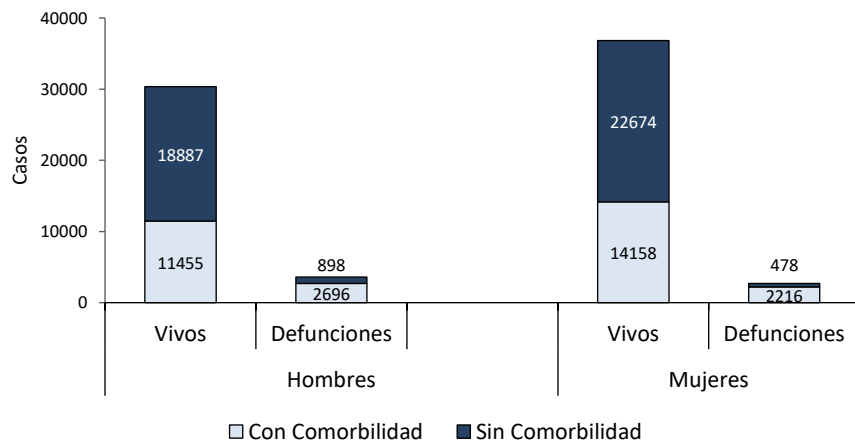
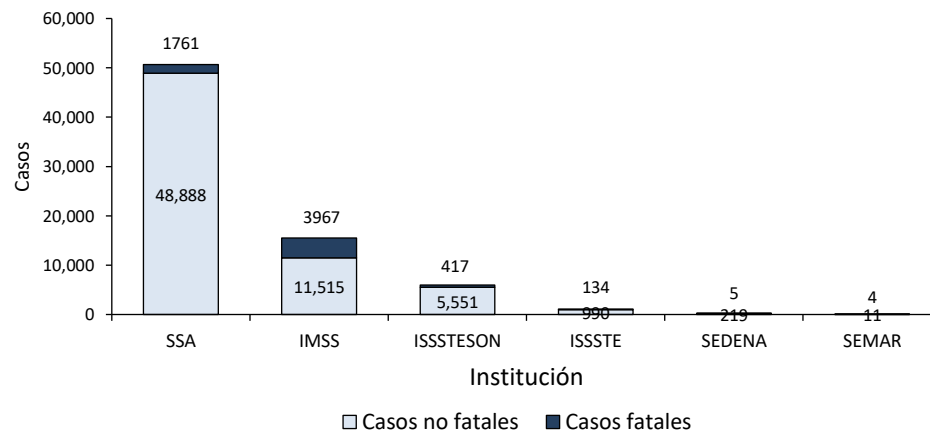


Fig. 6. COVID-19. Casos confirmados (n=73,462) por derechohabencia. Sonora, 2020-2021



FUENTE: DGPROSPE/SSS. Al 09 de mayo de 2021