



Nota técnica 22:30 horas. 09 de mayo de 2021

## Situación de la infección respiratoria aguda por SARS-CoV-2, COVID-19

- El día de hoy se confirmaron 2,743 casos de COVID-19 en México, acumulándose **2,364,617 (Tabla II)**
  - Los casos ambulatorios acumulados son 1,921,543 (81%) y 443,074 (19%) hospitalizados, de estos 35,099 (8%) ingresaron a UCI y 58,394 (13%) requirieron intubación
  - **La mediana de edad es de 43 años**, con rango entre 0 y 121 años; 50.0% (1,183,179), ha ocurrido en varones y 50.0% (1,181,438) en mujeres
  - **Hoy se reportaron 271 defunciones, acumulándose 218,928 en el país, para una letalidad de 9.3%**. Todos los estados registran muertes, los de mayor volumen son: Ciudad de México (42,300) Estado de México (25,210), Jalisco (11,878), Puebla (11,632) y Guanajuato (10,610); detalles en la Tabla II. **La mediana de edad de las defunciones es de 64 años**, con rango entre 0 y 119 años
- **Este día se confirmaron 71 casos de COVID-19 en Sonora, y 3 defunciones**; una ocurrió el 12 de diciembre de 2020, la segunda el 26 de marzo de 2021, y la tercera el 07 de mayo de 2021. A la fecha, se acumulan **73,425** casos de la enfermedad
  - **Las defunciones sucedieron** en 2 hombres y 1 mujer, entre 61 y 76 años. Fueron confirmadas a través de qPCR, por dictamen de comité de mortalidad y prueba antigénica (1 cada uno). Todos eran derechohabientes del IMSS y residían en los municipios de San Luis Río Colorado (2) y Guaymas
  - **Dos de las 3 defunciones tenían antecedente de enfermedad crónica**. El tiempo transcurrido entre la fecha de inicio de síntomas y la atención médica fue de 7 (1 – 11) días, y entre el comienzo de síntomas y la muerte fue de 34 (11– 52) días
  - A la fecha, se acumulan **6,288 muertes por COVID-19 en Sonora, para una letalidad de 8.6%**, inferior a la media del país que es de 9.3%. Al momento, 2,694 (43%) muertes sucedieron en mujeres y 3,594 (57%) en hombres. Tres mil novecientos sesenta y siete (63%) corresponden al IMSS, 1761 (28%) a la SSA, 417 (7%) al ISSSTESON, 134 (2%) al ISSSTE, SEDENA (5) y SEMAR (4)
  - **Cinco municipios concentran más de dos tercios (72%) de las muertes: Hermosillo (2,071; 33%), Cajeme (1,079; 17%), Nogales (503; 8%), San Luis Río Colorado (503; 8%) y Guaymas (372; 6%);** el resto se distribuye en 52 municipios (tabla I)
  - **La letalidad en personas mayores de 60 años, es de 29.5%** (4283/14519); mientras **en menores de 60 años, es de 3.4%** (2005/58906). En 22% de las defunciones (1376/6288) no hubo antecedente de enfermedades crónicas



- **Mil cuatrocientas setenta y cinco (1%) de las 218,928 muertes ocurrieron en menores de 25 años, para una letalidad de 0.5%; 78,360 (36%) en personas entre 25 y 59 años con letalidad de 4.8%, y 139,093 (63%) en persona mayores de 60 años con letalidad de 32% en este grupo.**

Los principales factores de riesgo asociados a las defunciones han sido hipertensión (45%), diabetes (37%) y obesidad (22%). **El 28% (62,520) de las defunciones ocurrió en personas sin factores de riesgo u otras comorbilidades**

- A la fecha, la Organización Mundial de la Salud (OMS) ha confirmado **156,496,592 casos de COVID-19 en el mundo**; 32,446,915 (21%) sucedieron en Estados Unidos; 21,892,676 (14%) en India; 15,003,563 (10%) en Brasil; 5,655,548 (4%) en Francia y 4,998,089 (3%) en Turquía; en la región de las Américas se han registrado 63,312,016 (40%) casos; Estados Unidos (32,446,915), Brasil (15,003,563) y Argentina (3,095,582) son los países con más volumen en la región

- **Los casos no fatales (70) de este día** acontecieron en 45 (64%) mujeres y 25 (36%) hombres; cuya edad oscila entre 17 y 83 años. Residen en los municipios de Hermosillo (35), Guaymas (9), Huatabampo (7), Cajeme (6), Nogales (5), Navojoa y San Luis Río Colorado (2 cada uno); Empalme, Moctezuma, Caborca y Agua Prieta (1 cada uno). Son derechohabientes de la SSA (34, 49%), del ISSSTESON (19; 27%) y del IMSS (17; 24%)
- **Hoy no hubo casos pediátricos. Se mantienen 1,360 casos en el grupo.** Treinta y ocho municipios registran casos (tabla IV)
- **Este día se confirmó 1 caso en embarazada** de 22 años, residente del municipio de San Luis Río Colorado; derechohabiente del IMSS y presenta cuadro leve de manejo ambulatorio. **Se acumulan 494 casos de COVID-19 en el grupo.** La distribución por municipio de residencia se muestra en la tabla V
- **Hoy se confirmaron 3 casos en trabajadores de la salud (TDS),** residentes del municipio de Hermosillo. **Se acumulan 7,929 TDS infectados,** distribuidos como sigue: IMSS (3,447; 43%), SSA (3,180; 40%), ISSSTESON (958; 12%), ISSSTE (335; 4%) y SEDENA (9)
- **A la fecha, Hermosillo es el municipio con el mayor número de casos con 34,244 (47%);** seguido por Cajeme (10,350; 14%), Nogales (4,563; 6%), Guaymas (3,484; 5%), Caborca (3,160; 4%), San Luis Río Colorado (3,149; 4%), Navojoa (3,113; 4%), Cananea (1,903; 3%), Huatabampo (1,447; 2%), Empalme (1,332; 2%) y Agua Prieta (1,228; 2%). El resto de casos se distribuye en 61 municipios, detalles en la tabla I
- Por otra parte, 33,923 (46%) casos sucedieron en hombres y 39,502 (54%) en mujeres. Respecto a la institución médica, 50,620 (70%) corresponden a la Secretaría de Salud; 15,474 (20%) al IMSS; 5,968 (8%) al ISSSTESON; 1,124 (2%) al ISSSTE; 224 a SEDENA y 15 a SEMAR. Las figuras 1-6 especifican características asociadas a la epidemia en Sonora. La condición clínica de los casos se puede consultar en la tabla III



- **Treinta y tres naciones latinoamericanas han confirmado casos: Brasil (15,003,563), Argentina (3,095,582), Colombia (2,951,101), México (2,364,617), Perú (1,832,671), Chile (1,235,778), Ecuador (396,888) Panamá (366,364), Bolivia (314,190) y Paraguay (291,540) son los países con más incidencia**
- **A nivel mundial se han registrado 3,264,143 defunciones, para una letalidad global de 2.1%. Cinco países han registrado el mayor número de muertes: en Estados Unidos han ocurrido 577,857 fallecimientos, con letalidad de 1.8%; Brasil han fallecido 416,949 individuos, para una letalidad de 2.8%; India han fallecido 238,270 y su letalidad es de 1.1%; México registró 218,928 defunciones, con letalidad de 9.3%; y en Reino Unido fallecieron 127,598 personas para una letalidad de 2.9%; mientras que en el resto de los países murieron 1,678,885 sujetos**

- **Uno (1%) de los casos no fatales del día fue hospitalizado**, se reporta grave dependiente de oxígeno, aunque no en estado crítico. El resto (69) corresponde a casos ambulatorios. **Hoy fueron dados de alta por mejoría 5 pacientes** de hospitales, **se acumulan 6,435 egresos** por mejoría de COVID-19 grave
- Al momento, **9,927 (13%)** fueron clasificados como **casos leves de COVID-19** de manejo ambulatorio; de estos, 9,049 (91%) se han recuperado clínicamente pues han pasado más de 14 días desde el inicio de los síntomas y 878 (9%) permanecen activos<sup>1</sup>; además, **57,150 (78%) personas se han curado**. Por otra parte **60 (0.1%) están hospitalizados**: 7 de ellos estables, 42 graves dependientes de oxígeno, y 11 en condiciones críticas intubados; así como las **6,288 defunciones**
- En total se han estudiado 130,446 casos sospechosos, 73,425 (57%) de ellos fueron confirmados y 57,021 (43%) fueron descartados por laboratorio
- La estrategia ANTICIPA, **ha beneficiado a 83,980 personas** que recibieron atención médica integral en los 18 centros dispuestos en el estado. A **34,493 (41%) pacientes se les hizo prueba de PCR**. También se identificaron **47,405 individuos con sintomatología compatible con COVID-19 u otro padecimiento respiratorio agudo**. Se entregó un paquete de **medicamentos para su cuadro respiratorio a 82,623 pacientes**; adicionalmente, **se han realizado 55,442 pruebas rápidas** para detectar exposición al virus, de ellas, **21,352 (39%) fueron reactivas**. ANTICIPA privilegia la atención de personas vulnerables, sin importar su derechohabencia, especialmente mujeres embarazadas y adultos mayores de 60 años; a la fecha 35% de las consultas se otorgaron a personas de varias instituciones de seguridad social

1/ Se refiere a pacientes que tienen una segunda muestra positiva o que comenzaron síntomas después del 19 de abril de 2021



**Tabla I.- Incidencia de COVID-19 por municipio de residencia. Sonora 2020-2021**

Municipio	Casos no fatales	Incidencia ^	Defunciones	Mortalidad	Letalidad	Total
Cananea	1785	5210.8	118	323.1	6.2	1903
Hermosillo	32173	3703.1	2071	224.0	6.0	34244
Baviácora	126	3431.4	7	180.6	5.3	133
Caborca	2977	3243.1	172	177.1	5.5	3149
Nácori Chico	62	2664.4	2	0.0	3.1	64
Bacoachi	44	2659.0	7	365.0	13.7	51
Pitiquito	261	2613.9	16	151.0	5.8	277
Sahuaripa	147	2346.4	8	121.1	5.2	155
Nacozari de García	284	2318.7	54	370.4	16.0	338
Cajeme	9271	2182.3	1079	227.5	10.4	10350
Empalme	1215	2161.0	117	189.8	8.8	1332
Santa Ana	330	2025.2	44	238.3	11.8	374
Guaymas	3112	1997.2	372	213.3	10.7	3484
Nogales	4060	1751.3	503	193.1	11.0	4563
Magdalena	546	1749.2	75	211.3	12.1	621
Navojoa	2832	1709.6	281	154.3	9.0	3113
Arivechi	20	1664.1	2	151.3	9.1	22
Huatabampo	1297	1612.7	150	167.2	10.4	1447
San Luis Río Colorado	2657	1506.2	503	239.8	15.9	3160
Ónavas	6	1395.3	0	0.0	0.0	6
Moctezuma	64	1380.1	10	186.5	13.5	74
Agua Prieta	1004	1315.9	224	240.0	18.2	1228
Rosario	59	1204.4	9	159.4	13.2	68
Cucurpe	11	1156.6	2	177.9	15.4	13
San Ignacio Río Muerto	160	1150.6	24	150.1	13.0	184
Granados	14	1103.8	1	73.6	6.7	15
Gral. Plutarco Elías Calles	189	1092.5	22	113.9	10.4	211
Bácum	240	1080.6	43	164.2	15.2	283
Aconchi	27	1078.5	5	168.5	15.6	32
Huásabas	11	1024.2	0	0.0	0.0	11
San Felipe de Jesús	4	1022.5	1	204.5	20.0	5
Etchojoa	611	1014.7	95	136.5	13.5	706
Arizpe	29	967.9	3	90.7	9.4	32
Cumpas	55	962.7	15	206.3	21.4	70
Altar	93	958.1	6	58.1	6.1	99
Álamos	241	898.0	18	62.4	6.9	259
Sáric	23	896.4	4	132.8	14.8	27
Ures	82	874.2	9	86.5	9.9	91
Benito Juárez	171	866.2	46	183.6	21.2	217
Villa Hidalgo	9	808.9	7	353.9	43.8	16
San Javier	6	789.5	0	0.0	0.0	6
Banámichi	11	750.7	3	160.9	21.4	14
Ímuris	88	746.2	22	149.2	20.0	110
Trincheras	14	743.1	0	0.0	0.0	14
Puerto Peñasco	445	723.9	76	105.6	14.6	521
Benjamín Hill	35	719.0	6	105.2	14.6	41
San Pedro de la Cueva	11	705.0	2	108.5	15.4	13
Tepache	9	698.0	2	126.9	18.2	11
Yécora	44	673.2	0	0.0	0.0	44
Rayón	8	643.7	3	175.5	27.3	11
Oquitoa	2	594.1	1	198.0	33.3	3
Divisaderos	5	508.1	0	0.0	0.0	5
Naco	25	483.6	10	138.2	28.6	35
Bacanora	4	481.3	0	0.0	0.0	4
Villa Pesqueira	6	474.3	0	0.0	0.0	6
Bacerac	5	473.9	3	177.7	37.5	8
Huachinera	7	455.7	0	0.0	0.0	7
Fronteras	28	440.8	17	166.5	37.8	45
Bavispe	5	423.7	2	121.1	28.6	7
Carbó	23	410.2	3	47.3	11.5	26
Huépac	3	386.4	2	154.6	40.0	5
Bacadéhuachi	5	384.9	0	0.0	0.0	5
Quiriego	11	372.6	3	79.9	21.4	14
Mazatán	4	350.4	1	70.1	20.0	5
Átil	2	329.5	0	0.0	0.0	2
Tubutama	6	324.9	0	0.0	0.0	6
Santa Cruz	3	173.8	1	43.5	25.0	4
San Miguel de Horcasitas	13	162.9	5	45.3	27.8	18
Opodepe	3	124.1	1	31.0	25.0	4
La Colorada	2	117.1	0	0.0	0.0	2
Suaqui Grande	1	84.2	0	0.0	0.0	1
Soyopa	1	71.5	0	0.0	0.0	1
<b>Total</b>	<b>67137</b>	<b>2360.1</b>	<b>6288</b>	<b>202.1</b>	<b>8.6</b>	<b>73425</b>

\*\*Fuente: Unidad de Inteligencia Epidemiológica y Emergencias en Salud, consulta: 08/05/2021

^ Casos por cada 100,000 habitantes



**Tabla II.- Covid-19. México 2020-2021**

Estado	Casos no fatales	Defunciones	Casos Totales	I.A.*	Tasa de Mortalidad*	Letalidad
Ciudad de México	603,886	42,300	646,186	7,176.8	469.8	6.5
Baja California Sur	29,335	1,362	30,697	3,738.7	165.9	4.4
Querétaro	63,977	4,377	68,354	2,946.9	188.7	6.4
Tabasco	61,463	4,155	65,618	2,524.1	159.8	6.3
<b>Sonora</b>	<b>67,137</b>	<b>6,288</b>	<b>73,425</b>	<b>2,360.1</b>	<b>202.1</b>	<b>8.6</b>
San Luis Potosí	57,828	5,245	63,073	2,185.7	181.8	8.3
Nuevo León	113,558	9,507	123,065	2,164.4	167.2	7.7
Coahuila	61,985	6,256	68,241	2,092.5	191.8	9.2
Guanajuato	120,458	10,610	131,068	2,086.9	168.9	8.1
Zacatecas	27,543	2,732	30,275	1,804.3	162.8	9.0
Aguascalientes	23,768	2,444	26,212	1,803.4	168.2	9.3
Durango	31,404	2,357	33,761	1,791.4	125.1	7.0
Yucatán	33,991	3,772	37,763	1,653.4	165.2	10.0
Morelos	29,573	3,134	32,707	1,583.9	151.8	9.6
Tamaulipas	52,305	4,994	57,299	1,557.2	135.7	8.7
Colima	10,181	1,276	11,457	1,437.1	160.1	11.1
Tlaxcala	17,318	2,265	19,583	1,403.3	162.3	11.6
Chihuahua	46,861	6,784	53,645	1,398.3	176.8	12.6
Estado de México	220,820	25,210	246,030	1,397.6	143.2	10.2
Quintana Roo	21,508	2,610	24,118	1,369.3	148.2	10.8
Baja California	40,052	8,025	48,077	1,302.8	217.5	16.7
Puebla	72,324	11,632	83,956	1,259.7	174.5	13.9
Hidalgo	32,481	6,047	38,528	1,234.3	193.7	15.7
Sinaloa	32,080	6,085	38,165	1,199.6	191.3	15.9
Oaxaca	42,935	3,443	46,378	1,113.4	82.7	7.4
Guerrero	35,907	4,238	40,145	1,094.2	115.5	10.6
Jalisco	74,063	11,878	85,941	1,012.2	139.9	13.8
Michoacán	42,013	5,561	47,574	979.3	114.5	11.7
Campeche	8,466	1,187	9,653	949.2	116.7	12.3
Nayarit	10,048	1,874	11,922	912.8	143.5	15.7
Veracruz	50,675	9,501	60,176	700.7	110.6	15.8
Chiapas	9,639	1,444	11,083	190.7	24.8	13.0
<b>TOTAL</b>	<b>2,145,689</b>	<b>218,928</b>	<b>2,364,617</b>	<b>1,833.4</b>	<b>169.7</b>	<b>9.3</b>

Fuente: Unidad de Inteligencia Epidemiológica en Salud, consulta: 08/05/2021  
I.A\*: Incidencia acumulada y tasa de mortalidad, por cada 100,000 habitantes



**Tabla III.- Situación de los casos COVID-19, por municipio. Sonora, 2020-2021**

Municipio	Activos			Recuperados		Defunciones	Total
	Ambulatorios	Hospitalizados Estables	Hospitalizados Graves	Seguimiento Terminado	Curación		
Aconchi	0	0	0	3	24	5	32
Agua Prieta	5	0	0	145	854	224	1228
Álamos	10	0	0	68	163	18	259
Altar	3	0	0	30	60	6	99
Arivechi	0	0	0	1	19	2	22
Arizpe	0	0	0	3	26	3	32
Átil	2	0	0	0	0	0	2
Bacadéhuachi	0	0	0	0	5	0	5
Bacanora	0	0	0	1	3	0	4
Bacerac	0	0	0	1	4	3	8
Bacoachi	0	0	0	5	39	7	51
Bácum	1	0	0	26	213	43	283
Banámichi	0	0	0	2	9	3	14
Baviácora	0	0	0	8	118	7	133
Bavispe	0	0	0	0	5	2	7
Benito Juárez	0	0	0	53	118	46	217
Benjamín Hill	3	0	0	6	26	6	41
Caborca	68	0	1	511	2408	172	3160
Cajeme	108	4	13	1610	7536	1079	10350
Cananea	6	0	0	134	1645	118	1903
Carbó	1	0	0	15	7	3	26
Cucurpe	0	0	0	4	7	2	13
Cumpas	0	0	0	10	45	15	70
Divisaderos	0	0	0	0	5	0	5
Empalme	20	0	0	289	906	117	1332
Etchojoa	1	0	0	74	536	95	706
Fronteras	0	0	0	10	18	17	45
Gral. Plutarco Elías Calles	0	0	0	37	152	22	211
Granados	0	0	0	3	11	1	15
Guaymas	47	0	3	662	2400	372	3484
Hermosillo	395	0	21	3489	28268	2071	34244
Huachinera	0	0	0	6	1	0	7
Huásabas	0	0	0	5	6	0	11
Huatabampo	24	0	2	258	1013	150	1447
Huépac	0	0	0	1	2	2	5
Ímuris	0	0	0	23	65	22	110
La Colorada	0	0	0	0	2	0	2
Magdalena	4	0	0	115	427	75	621
Mazatán	0	0	0	4	0	1	5
Moctezuma	1	0	0	8	55	10	74
Naco	1	0	0	3	21	10	35
Nácori Chico	2	0	0	34	26	2	64
Nacoziari de García	0	0	0	69	215	54	338
Navojoa	55	1	4	370	2402	281	3113
Nogales	43	2	5	390	3620	503	4563
Ónavas	0	0	0	0	6	0	6
Opodepe	0	0	0	2	1	1	4
Oquitoa	0	0	0	0	2	1	3
Pitiquito	2	0	0	87	172	16	277
Puerto Peñasco	12	0	0	88	345	76	521
Quiriego	0	0	0	1	10	3	14
Rayón	0	0	0	2	6	3	11
Rosario	0	0	0	4	55	9	68
Sahuaripa	1	0	0	29	117	8	155
San Felipe de Jesús	0	0	0	0	4	1	5
San Ignacio Río Muerto	5	0	0	34	121	24	184
San Javier	0	0	0	0	6	0	6
San Luis Río Colorado	56	0	4	260	2326	503	3149
San Miguel de Horcasitas	0	0	0	1	12	5	18
San Pedro de la Cueva	0	0	0	3	8	2	13
Santa Ana	1	0	0	38	291	44	374
Santa Cruz	0	0	0	0	3	1	4
Sáric	1	0	0	0	22	4	27
Soyopa	0	0	0	0	1	0	1
Suaqui Grande	0	0	0	0	1	0	1
Tepache	0	0	0	2	7	2	11
Trincheras	0	0	0	0	14	0	14
Tubutama	0	0	0	1	5	0	6
Ures	0	0	0	4	78	9	91
Villa Hidalgo	0	0	0	1	8	7	16
Villa Pesqueira	0	0	0	1	5	0	6
Yécora	0	0	0	5	39	0	44
<b>Total</b>	<b>878</b>	<b>7</b>	<b>53</b>	<b>9049</b>	<b>57150</b>	<b>6288</b>	<b>73425</b>

\*\*Fuente: Unidad de Inteligencia Epidemiológica y Emergencias en Salud, consulta: 08/05/2021



**Tabla IV. Distribución de casos COVID-19 pediátricos. Sonora, 2020-2021**

Municipio	Casos	Defunciones	Incidencia*	Tasa de mortalidad*
Baviácora	7	0	649.4	0.0
Empalme	94	0	620.2	0.0
Nácori Chico	3	0	572.5	0.0
Hermosillo	619	1	543.0	8.8
Cananea	47	0	524.0	0.0
Caborca	62	1	488.8	78.8
Bacoachi	2	0	471.7	0.0
Benito Juárez	13	0	410.0	0.0
Santa Ana	14	0	386.3	0.0
Ures	4	0	317.2	0.0
Suaqui Grande	1	0	284.9	0.0
Magdalena	12	0	258.6	0.0
Trincheras	1	0	245.1	0.0
Banámichi	1	0	237.5	0.0
Etchojoa	39	0	229.6	0.0
San Pedro de la Cueva	1	0	229.4	0.0
Cumpas	2	0	215.5	0.0
Cajeme	176	0	154.8	0.0
San Luis Río Colorado	36	0	134.7	0.0
Rayón	1	0	119.2	0.0
Guaymas	50	0	118.3	0.0
Bácum	7	0	112.3	0.0
San Ignacio Río Muerto	4	0	101.0	0.0
Sahuaripa	6	0	90.8	0.0
Nogales	61	0	87.2	0.0
Álamos	6	0	86.8	0.0
Navjoa	37	0	83.8	0.0
Pitiquito	9	0	82.0	0.0
Moctezuma	1	0	81.0	0.0
Nacoziari de García	3	0	80.5	0.0
Rosario	1	0	72.4	0.0
Puerto Peñasco	7	0	70.5	0.0
Agua Prieta	14	0	55.9	0.0
Ímuris	3	0	47.1	0.0
Altar	1	0	35.1	0.0
Yécora	1	0	29.6	0.0
Plutarco Elías Calles	1	0	17.4	0.0
Huatabampo	12	0	9.4	0.0
<b>Total</b>	<b>1359</b>	<b>2</b>	<b>175.5</b>	<b>2.6</b>

Fuente: Unidad de Inteligencia Epidemiológica y Emergencias en Salud, consulta: 08/05/2021

\* Casos por cada 100,000 habitantes menores de 15 años de edad

\*\* Tasa de mortalidad por 1 millón de habitantes menores de 15 años de edad.

**Tabla V. Distribución de casos COVID-19 en mujeres embarazadas. Sonora, 2020-2021**

Municipio	Casos no fatales	Defunciones	Incidencia*	Tasa de mortalidad**
San Pedro de la Cueva	1	0	263.9	0.0
Pitiquito	5	0	184.6	0.0
Cananea	17	0	179.8	0.0
Aconchi	1	0	142.7	0.0
Nacoziari de García	5	0	128.5	0.0
Santa Ana	6	0	124.7	0.0
Altar	3	0	106.7	0.0
Magdalena	8	0	85.2	0.0
Caborca	21	0	81.1	0.0
Hermosillo	190	3	75.6	11.9
San Luis Río Colorado	41	0	73.3	0.0
Nogales	52	0	71.4	0.0
Carbó	1	0	64.0	0.0
Cajeme	67	1	53.3	8.0
Agua Prieta	13	0	50.2	0.0
Empalme	7	0	43.7	0.0
Álamos	3	0	42.9	0.0
Ures	1	0	42.4	0.0
Plutarco Elías Calles	2	0	39.3	0.0
Guaymas	17	0	37.0	0.0
San Miguel de Horcasitas	1	0	35.9	0.0
Puerto Peñasco	7	0	35.8	0.0
Huatabampo	7	0	31.3	0.0
Ímuris	1	0	25.6	0.0
Navjoa	10	0	20.9	0.0
Benito Juárez	1	0	15.9	0.0
Bácum	1	0	15.3	0.0
Etchojoa	1	0	5.7	0.0
<b>Total</b>	<b>490</b>	<b>4</b>	<b>59.2</b>	<b>4.8</b>

Fuente: Unidad de Inteligencia Epidemiológica y Emergencias en Salud, consulta: 08/05/2021

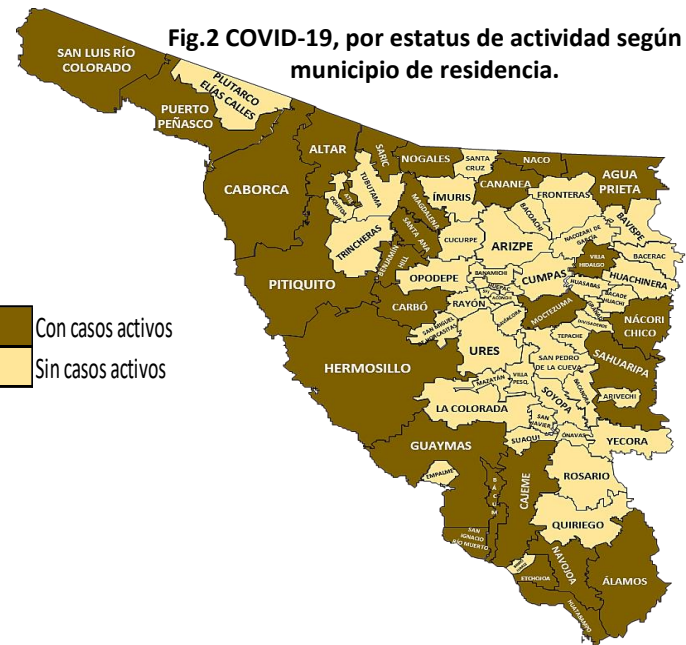
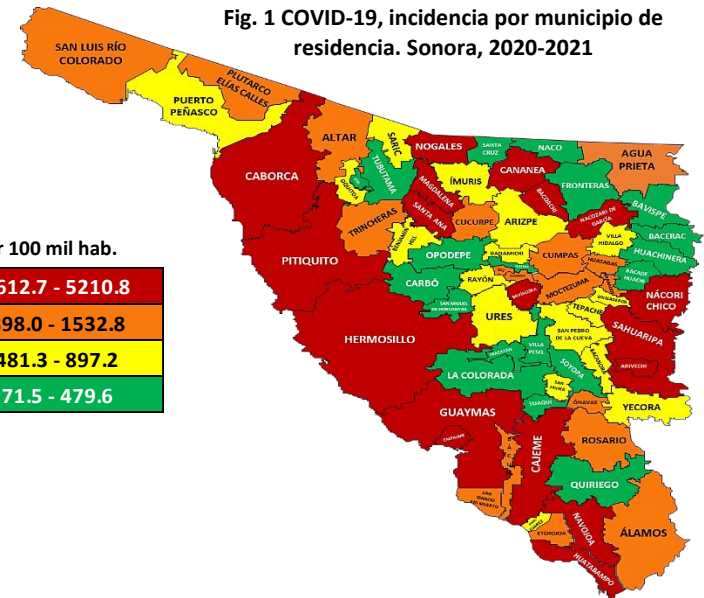
\* Casos por cada 100,000 mujeres de 15 a 49 años \*\* Tasa de mortalidad por 1 millón de mujeres de 15 a 49 años

Casos de COVID-19 en el Estado de Sonora	
Número de Positivos	73,425
Número de Alta Sanitaria	37,390
Número de personas que se han hecho pruebas	130,446
Casos totales	73,425
Defunciones	6,288

Pruebas positivas hechas por tipo de laboratorio del Estado de Sonora	
Laboratorios Privados (Detectados)	10,043
Laboratorio Estatal de Salud Pública	28,405
Laboratorio de otra institución pública	9,590
Asociación Clínico – Epidemiológica	16,954
Pruebas antigénicas	8,433

Casos de COVID-19 en regiones seleccionadas	Casos totales	Defunciones
MEX	2,364,617	218,928
SON	73,425	6,288
EUA	32,446,915	577,857
ARIZONA	868,382	17,407

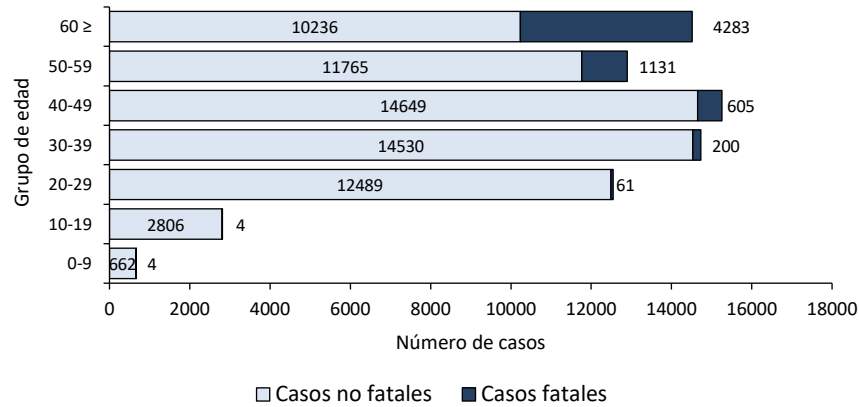


FUENTE: DGPROSPE/SSS. Al 08 de mayo de 2021

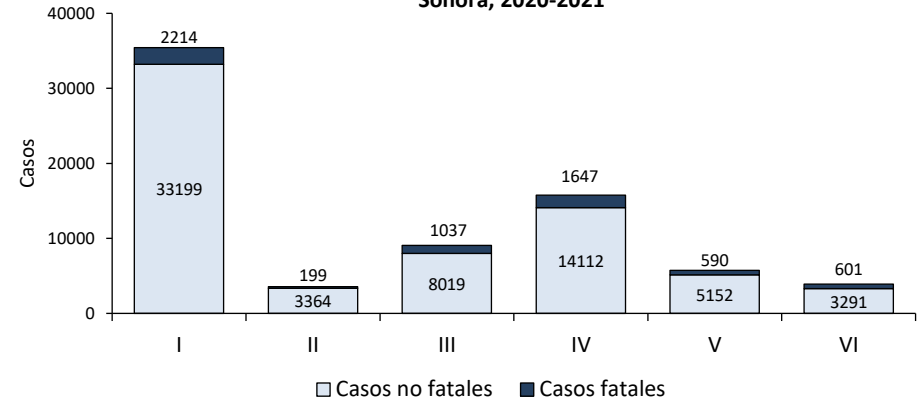


### Distribución de los casos COVID-19 por variables seleccionadas. Sonora, 2020-2021

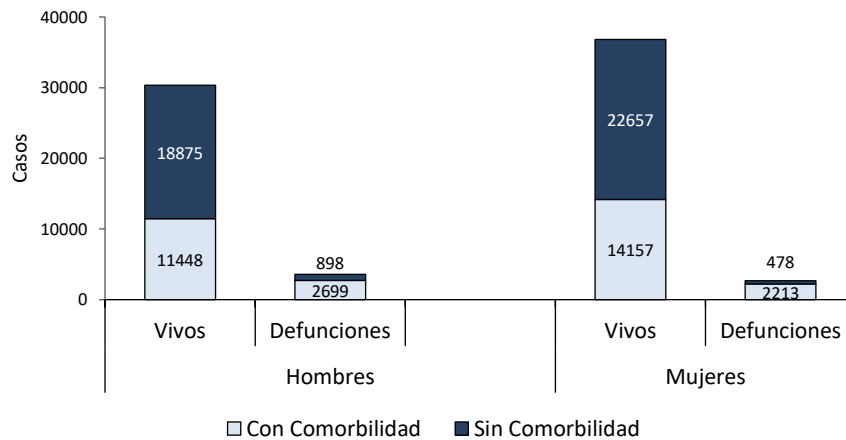
**Fig. 3. COVID-19. Casos (n=73,425) por grupo de edad. Sonora, 2020-2021**



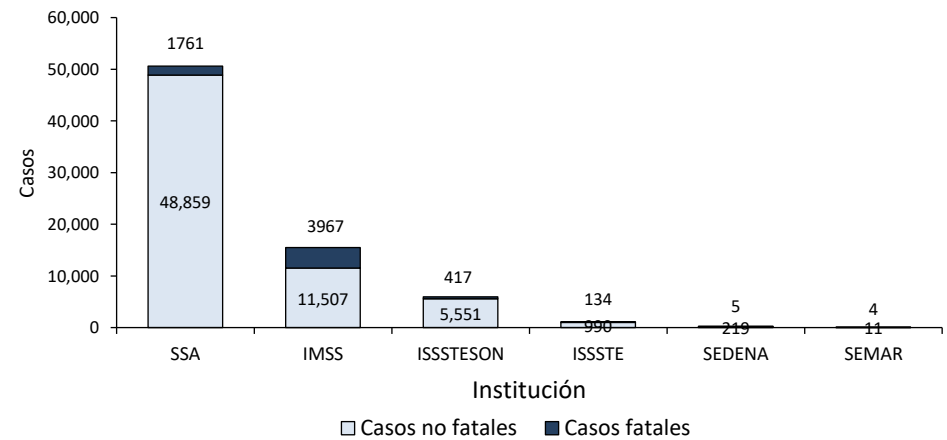
**Fig. 4. COVID-19. Casos (n=73,425) confirmados por Jurisdicción Sanitaria. Sonora, 2020-2021**



**Fig. 5. COVID-19. Casos (n=73,425) por sexo y antecedente de comorbilidad. Sonora, 2020-2021**



**Fig. 6. COVID-19. Casos confirmados (n=73,425) por derechohabencia. Sonora, 2020-2021**



FUENTE: DGPROSPE/SSS. Al 08 de mayo de 2021