



Nota técnica 22:30 horas. 02 de mayo de 2021

## Situación de la infección respiratoria aguda por SARS-CoV-2, COVID-19

- El día de hoy se confirmaron 3,025 casos de COVID-19 en México, acumulándose **2,347,780 (Tabla II)**
  - Los casos ambulatorios acumulados son 1,907,477 (81%) y 440,477 (19%) hospitalizados, de estos 34,809 (8%) ingresaron a UCI y 57,943 (13%) requirieron intubación
  - **La mediana de edad es de 43 años**, con rango entre 0 y 121 años; 50.0% (1,174,794), ha ocurrido en varones y 50.0% (1,172,794) en mujeres
  - **Hoy se reportaron 261 defunciones, acumulándose 217,168 en el país, para una letalidad de 9.2%.** Todos los estados registran muertes, los de mayor volumen son: Ciudad de México (41,984) Estado de México (25,091), Jalisco (11,802), Puebla (11,460) y Guanajuato (10,558); detalles en la Tabla II. **La mediana de edad de las defunciones es de 64 años**, con rango entre 0 y 119 años
- **Este día se confirmaron 51 casos de COVID-19 en Sonora**, además de **1 defunción**, que ocurrió el día de ayer. A la fecha, se acumulan **72,989** casos de la enfermedad
  - **La defunción sucedió en un paciente previamente registrado**, hombre de 72 años. Fue confirmada por prueba antigénica; era derechohabiente del IMSS y residía en el municipio de Hermosillo
  - **El paciente que falleció tenía antecedente de enfermedad crónica.** El tiempo transcurrido entre la fecha de inicio de síntomas y la atención médica fue de 2 días, y entre el comienzo de síntomas y la muerte fue de 13 días
  - A la fecha, se acumulan **6,250 muertes por COVID-19 en Sonora, para una letalidad de 8.6%**, inferior a la media del país que es de 9.2%. Al momento, 2,680 (43%) muertes sucedieron en mujeres y 3,570 (57%) en hombres. Tres mil novecientos cuarenta y dos (63%) corresponden al IMSS, 1754 (28%) a la SSA, 417 (7%) al ISSSTESON, 128 (2%) al ISSSTE, SEDENA (5) y SEMAR (4)
  - **Cinco municipios concentran más de dos tercios (72%) de las muertes: Hermosillo (2,058; 33%), Cajeme (1,076; 17%), Nogales (500; 8%), San Luis Río Colorado (497; 8%) y Guaymas (371; 6%);** el resto se distribuye en 52 municipios (tabla I)
  - **La letalidad en personas mayores de 60 años, es de 29.5%** (4259/14455); mientras **en menores de 60 años, es de 3.4%** (1991/58534). En 22% de las defunciones (1368/6250) no hubo antecedente de enfermedades crónicas



- **Mil cuatrocientas sesenta y cinco (1%) de las 217,168 muertes ocurrieron en menores de 25 años, para una letalidad de 0.5%; 77,670 (36%) en personas entre 25 y 59 años con letalidad de 4.8%, y 138,033 (63%) en persona mayores de 60 años con letalidad de 31% en este grupo.** Los principales factores de riesgo asociados a las defunciones han sido hipertensión (45%), diabetes (37%) y obesidad (22%). **El 28% (61,970) de las defunciones ocurrió en personas sin factores de riesgo u otras comorbilidades**
- A la fecha, la Organización Mundial de la Salud (OMS) ha confirmado **150,989,419 casos de COVID-19 en el mundo**; 32,145,557 (21%) sucedieron en Estados Unidos; 19,164,969 (13%) en India; 14,590,678 (10%) en Brasil; 5,529,820 (4%) en Francia y 4,820,591 (3%) en Turquía; en la región de las Américas se han registrado 62,073,178 (41%) casos; Estados Unidos (32,145,557), Brasil (14,590,678) y Argentina (2,954,943) son los países con más volumen en la región

- **Los casos no fatales (51) de este día** acontecieron en 23 (45%) mujeres y 28 (55%) hombres; cuya edad oscila entre 12 y 88 años. Residen en los municipios de Hermosillo (20), Caborca (8), Cajeme (7), Nogales (4), San Luis Río Colorado y Guaymas (3 cada uno); Átil (2), Navojoa, Sahuaripa, Huatabampo y Altar (1 cada uno). Son derechohabientes de la SSA (26, 51%), del IMSS (15; 29%) y del ISSSTESON (10; 20%)
- **Hoy se confirmó 1 caso** en una adolescente de 12 años, residente del municipio de Caborca; derechohabiente de la SSA y presenta cuadro leve de manejo en casa. **Se acumulan 1,350 casos en el grupo.** Treinta y ocho municipios registran casos (tabla IV)
- **Este día hubo 1 caso en embarazada**, de 57 años, que vive en el municipio de Hermosillo; derechohabiente del ISSSTESON y manifiesta cuadro leve de manejo ambulatorio. **Se acumulan 491 casos de COVID-19 en el grupo.** La distribución por municipio de residencia se muestra en la tabla V
- **Hoy se confirmaron 2 casos en trabajadores de la salud (TDS)**, que viven en el municipio de Nogales y Caborca. **Se acumulan 7,922 TDS infectados**, distribuidos como sigue: IMSS (3,444; 43%), SSA (3,179; 40%), ISSSTESON (955; 12%), ISSSTE (335; 4%) y SEDENA (9)
- **Hermosillo es el municipio con el mayor número de casos con 34,051 (47%);** seguido por Cajeme (10,310; 14%), Nogales (4,535; 6%), Guaymas (3,450; 5%), Caborca (3,136; 4%), San Luis Río Colorado (3,113; 4%), Navojoa (3,083; 4%), Cananea (1,901; 3%), Huatabampo (1,436; 2%), Empalme (1,319; 2%) y Agua Prieta (1,226; 2%). El resto de casos se distribuye en 61 municipios, detalles en la tabla I
- Por otra parte, 33,738 (46%) casos sucedieron en hombres y 39,251 (54%) en mujeres. Respecto a la institución médica, 50,412 (70%) corresponden a la Secretaría de Salud; 15,328 (20%) al IMSS; 5,889 (8%) al ISSSTESON; 1,121 (2%) al ISSSTE; 224 a SEDENA y 15 a SEMAR. Las figuras 1-6 especifican características asociadas a la epidemia en Sonora. La condición clínica de los casos se puede consultar en la tabla III



- **Treinta y tres naciones latinoamericanas han confirmado casos: Brasil (14,590,678), Argentina (2,954,943), Colombia (2,841,934), México (2,347,780), Perú (1,791,998), Chile (1,198,245), Ecuador (381,862) Panamá (364,218), Bolivia (303,732) y República Dominicana (276,865) son los países con más incidencia**
- A nivel mundial **se han registrado 3,173,576 defunciones, para una letalidad global de 2.1%. Cinco países han registrado el mayor número de muertes: en Estados Unidos han ocurrido 573,012 fallecimientos, con letalidad de 1.8%; Brasil han fallecido 401,186 individuos, para una letalidad de 2.7%; México registró 217,168 defunciones, con letalidad de 9.2%; India han fallecido 211,853 y su letalidad es de 1.1%; y en Reino Unido fallecieron 127,517 personas para una letalidad de 2.9%; mientras que en el resto de los países murieron 1,642,840 sujetos**

- **Tres (6%) de los casos no fatales del día fueron hospitalizados**, todos graves dependientes de oxígeno, ninguno de ellos en estado crítico. El resto (48) corresponde a casos ambulatorios. **Hoy fueron dados de alta por mejoría 4 pacientes** de hospitales, **se acumulan 6,386 egresos** por mejoría de COVID-19 grave
- Al momento, **9,502 (13%)** fueron clasificados como **casos leves de COVID-19** de manejo ambulatorio; de estos, 8,548 (90%) se han recuperado clínicamente pues han pasado más de 14 días desde el inicio de los síntomas y 954 (10%) permanecen activos<sup>1</sup>; además, **57,150 (79%) personas se han curado**. Por otra parte **87 (0.1%) están hospitalizados**: 14 de ellos estables, 48 graves dependientes de oxígeno, y 25 en condiciones críticas intubados; así como las **6,250 defunciones**
- En total se han estudiado 129,297 casos sospechosos, 72,989 (57%) de ellos fueron confirmados y 56,308 (43%) fueron descartados por laboratorio
- La estrategia ANTICIPA, **ha beneficiado a 83,272 personas** que recibieron atención médica integral en los 18 centros dispuestos en el estado. A **34,222 (41%) pacientes se les hizo prueba de PCR**. También se identificaron **46,968 individuos con sintomatología compatible con COVID-19 u otro padecimiento respiratorio agudo**. Se entregó un paquete de **medicamentos para su cuadro respiratorio a 81,915** pacientes; adicionalmente, **se han realizado 54,959 pruebas rápidas** para detectar exposición al virus, de ellas, **21,276 (39%) fueron reactivas**. ANTICIPA privilegia la atención de personas vulnerables, sin importar su derechohabencia, especialmente mujeres embarazadas y adultos mayores de 60 años; a la fecha 35% de las consultas se otorgaron a personas de varias instituciones de seguridad social

1/ Se refiere a pacientes que tienen una segunda muestra positiva o que comenzaron síntomas después del 12 de abril de 2021



**Tabla I.- Incidencia de COVID-19 por municipio de residencia. Sonora 2020-2021**

Municipio	Casos no fatales	Incidencia <sup>^</sup>	Defunciones	Mortalidad	Letalidad	Total
Cananea	1783	5205.4	118	323.1	6.2	1901
Hermosillo	31993	3682.2	2058	222.5	6.0	34051
Baviácora	126	3431.4	7	180.6	5.3	133
Caborca	2945	3206.0	168	173.0	5.4	3113
Nácori Chico	62	2664.4	2	0.0	3.1	64
Bacoachi	44	2659.0	7	365.0	13.7	51
Pitiquito	261	2613.9	16	151.0	5.8	277
Sahuaripa	147	2346.4	8	121.1	5.2	155
Nacozari de García	283	2311.9	54	370.4	16.0	337
Cajeme	9234	2173.9	1076	226.9	10.4	10310
Empalme	1202	2139.9	117	189.8	8.9	1319
Santa Ana	330	2019.8	43	232.8	11.5	373
Guaymas	3079	1977.8	371	212.7	10.8	3450
Magdalena	546	1749.2	75	211.3	12.1	621
Nogales	4035	1740.6	500	191.9	11.0	4535
Navojoa	2803	1693.2	280	153.8	9.1	3083
Arivechi	20	1664.1	2	151.3	9.1	22
Huatabampo	1287	1600.4	149	166.1	10.4	1436
San Luis Río Colorado	2639	1494.8	497	236.9	15.8	3136
Ónavas	6	1395.3	0	0.0	0.0	6
Moctezuma	63	1361.4	10	186.5	13.7	73
Agua Prieta	1005	1313.7	221	236.8	18.0	1226
Rosario	58	1186.7	9	159.4	13.4	67
Cucurpe	11	1156.6	2	177.9	15.4	13
San Ignacio Río Muerto	158	1138.1	24	150.1	13.2	182
Granados	14	1103.8	1	73.6	6.7	15
Gral. Plutarco Elías Calles	189	1092.5	22	113.9	10.4	211
Bácum	240	1080.6	43	164.2	15.2	283
Aconchi	27	1078.5	5	168.5	15.6	32
Huásabas	11	1024.2	0	0.0	0.0	11
San Felipe de Jesús	4	1022.5	1	204.5	20.0	5
Etchojoa	610	1013.3	95	136.5	13.5	705
Arizpe	29	967.9	3	90.7	9.4	32
Cumpas	55	962.7	15	206.3	21.4	70
Altar	92	948.4	6	58.1	6.1	98
Sáric	23	896.4	4	132.8	14.8	27
Álamos	238	887.6	18	62.4	7.0	256
Ures	82	874.2	9	86.5	9.9	91
Benito Juárez	173	866.2	44	175.6	20.3	217
Villa Hidalgo	9	808.9	7	353.9	43.8	16
San Javier	6	789.5	0	0.0	0.0	6
Banámichi	11	750.7	3	160.9	21.4	14
Ímuris	88	746.2	22	149.2	20.0	110
Trincheras	14	743.1	0	0.0	0.0	14
Puerto Peñasco	437	712.8	76	105.6	14.8	513
San Pedro de la Cueva	11	705.0	2	108.5	15.4	13
Tepache	9	698.0	2	126.9	18.2	11
Yécora	44	673.2	0	0.0	0.0	44
Benjamín Hill	32	666.4	6	105.2	15.8	38
Rayón	8	643.7	3	175.5	27.3	11
Oquitoa	2	594.1	1	198.0	33.3	3
Divisaderos	5	508.1	0	0.0	0.0	5
Naco	25	483.6	10	138.2	28.6	35
Bacanora	4	481.3	0	0.0	0.0	4
Villa Pesqueira	6	474.3	0	0.0	0.0	6
Bacerac	5	473.9	3	177.7	37.5	8
Huachinera	7	455.7	0	0.0	0.0	7
Fronteras	28	440.8	17	166.5	37.8	45
Bavispe	5	423.7	2	121.1	28.6	7
Carbó	22	394.4	3	47.3	12.0	25
Huépac	3	386.4	2	154.6	40.0	5
Bacadéhuachi	5	384.9	0	0.0	0.0	5
Quiriego	11	372.6	3	79.9	21.4	14
Mazatán	4	350.4	1	70.1	20.0	5
Átil	2	329.5	0	0.0	0.0	2
Tubutama	6	324.9	0	0.0	0.0	6
Santa Cruz	3	173.8	1	43.5	25.0	4
San Miguel de Horcasitas	13	162.9	5	45.3	27.8	18
Opodepe	3	124.1	1	31.0	25.0	4
La Colorada	2	117.1	0	0.0	0.0	2
Suaqui Grande	1	84.2	0	0.0	0.0	1
Soyopa	1	71.5	0	0.0	0.0	1
<b>Total</b>	<b>66739</b>	<b>2346.1</b>	<b>6250</b>	<b>200.9</b>	<b>8.6</b>	<b>72989</b>

\*\*Fuente: Unidad de Inteligencia Epidemiológica y Emergencias en Salud, consulta: 01/05/2021

<sup>^</sup> Casos por cada 100,000 habitantes



**Tabla II.- Covid-19. México 2020-2021**

Estado	Casos no fatales	Defunciones	Casos Totales	I.A.*	Tasa de Mortalidad*	Letalidad
Ciudad de México	599,575	41,984	641,559	7,125.4	466.3	6.5
Baja California Sur	28,993	1,349	30,342	3,695.5	164.3	4.4
Querétaro	64,060	4,346	68,406	2,949.1	187.4	6.4
Tabasco	60,645	4,119	64,764	2,491.3	158.4	6.4
<b>Sonora</b>	<b>66,739</b>	<b>6,250</b>	<b>72,989</b>	<b>2,346.1</b>	<b>200.9</b>	<b>8.6</b>
San Luis Potosí	57,433	5,149	62,582	2,168.7	178.4	8.2
Nuevo León	113,159	9,458	122,617	2,156.5	166.3	7.7
Coahuila	61,803	6,241	68,044	2,086.4	191.4	9.2
Guanajuato	120,254	10,558	130,812	2,082.8	168.1	8.1
Aguascalientes	23,634	2,426	26,060	1,793.0	166.9	9.3
Zacatecas	27,324	2,716	30,040	1,790.3	161.9	9.0
Durango	31,241	2,342	33,583	1,781.9	124.3	7.0
Yucatán	33,562	3,718	37,280	1,632.3	162.8	10.0
Morelos	29,216	3,084	32,300	1,564.2	149.3	9.5
Tamaulipas	51,765	4,968	56,733	1,541.8	135.0	8.8
Colima	10,034	1,270	11,304	1,417.9	159.3	11.2
Tlaxcala	17,221	2,256	19,477	1,395.7	161.7	11.6
Estado de México	219,447	25,091	244,538	1,389.1	142.5	10.3
Chihuahua	45,933	6,692	52,625	1,371.7	174.4	12.7
Quintana Roo	20,744	2,586	23,330	1,324.5	146.8	11.1
Baja California	39,766	7,965	47,731	1,293.5	215.8	16.7
Puebla	71,967	11,460	83,427	1,251.8	171.9	13.7
Hidalgo	32,310	6,021	38,331	1,228.0	192.9	15.7
Sinaloa	31,809	6,052	37,861	1,190.0	190.2	16.0
Oaxaca	42,651	3,356	46,007	1,104.4	80.6	7.3
Guerrero	35,514	4,198	39,712	1,082.4	114.4	10.6
Jalisco	73,712	11,802	85,514	1,007.1	139.0	13.8
Michoacán	41,726	5,508	47,234	972.3	113.4	11.7
Campeche	8,368	1,173	9,541	938.1	115.3	12.3
Nayarit	9,944	1,858	11,802	903.6	142.3	15.7
Veracruz	50,435	9,405	59,840	696.7	109.5	15.7
Chiapas	9,515	1,434	10,949	188.4	24.7	13.1
<b>TOTAL</b>	<b>2,130,612</b>	<b>217,168</b>	<b>2,347,780</b>	<b>1,820.4</b>	<b>168.4</b>	<b>9.2</b>

Fuente: Unidad de Inteligencia Epidemiológica en Salud, consulta: 01/05/2021

I.A\*: Incidencia acumulada y tasa de mortalidad, por cada 100,000 habitantes



**Tabla III.- Situación de los casos COVID-19, por municipio. Sonora, 2020-2021**

Municipio	Activos			Recuperados		Defunciones	Total
	Ambulatorios	Hospitalizados Estables	Hospitalizados Graves	Seguimiento Terminado	Curación		
Aconchi	0	0	0	3	24	5	32
Agua Prieta	18	1	1	131	854	221	1226
Álamos	11	0	0	64	163	18	256
Altar	4	0	0	28	60	6	98
Arivechi	0	0	0	1	19	2	22
Arizpe	0	0	0	3	26	3	32
Átil	2	0	0	0	0	0	2
Bacadéhuachi	0	0	0	0	5	0	5
Bacanora	0	0	0	1	3	0	4
Bacerac	0	0	0	1	4	3	8
Bacoachi	0	0	0	5	39	7	51
Bácum	1	0	0	26	213	43	283
Banámichi	0	0	0	2	9	3	14
Baviácora	0	0	0	8	118	7	133
Bavispe	0	0	0	0	5	2	7
Benito Juárez	2	0	0	53	118	44	217
Benjamín Hill	0	0	0	6	26	6	38
Caborca	71	1	1	487	2408	168	3136
Cajeme	148	5	12	1533	7536	1076	10310
Cananea	9	0	0	129	1645	118	1901
Carbó	0	0	0	15	7	3	25
Cucurpe	0	0	0	4	7	2	13
Cumpas	0	0	0	10	45	15	70
Divisaderos	0	0	0	0	5	0	5
Empalme	23	0	0	273	906	117	1319
Etchojoa	0	0	0	74	536	95	705
Fronteras	0	0	0	10	18	17	45
Gral. Plutarco Elías Calles	2	0	0	35	152	22	211
Granados	0	0	0	3	11	1	15
Guaymas	51	0	5	623	2400	371	3450
Hermosillo	428	9	30	3258	28268	2058	34051
Huachinera	0	0	0	6	1	0	7
Huásabas	0	0	0	5	6	0	11
Huatabampo	32	0	2	240	1013	149	1436
Huépac	0	0	0	1	2	2	5
Ímuris	4	0	0	19	65	22	110
La Colorada	0	0	0	0	2	0	2
Magdalena	6	0	0	113	427	75	621
Mazatán	0	0	0	4	0	1	5
Moctezuma	3	0	0	5	55	10	73
Naco	1	0	0	3	21	10	35
Nácori Chico	17	0	0	19	26	2	64
Nacozari de García	0	0	0	68	215	54	337
Navojoa	46	0	5	350	2402	280	3083
Nogales	31	7	7	370	3620	500	4535
Ónavas	0	0	0	0	6	0	6
Opodepe	0	0	0	2	1	1	4
Oquitoa	0	0	0	0	2	1	3
Pitiquito	2	0	0	87	172	16	277
Puerto Peñasco	10	0	0	82	345	76	513
Quiriego	0	0	0	1	10	3	14
Rayón	0	0	0	2	6	3	11
Rosario	1	0	0	2	55	9	67
Sahuaripa	1	0	0	29	117	8	155
San Felipe de Jesús	0	0	0	0	4	1	5
San Ignacio Río Muerto	4	0	0	33	121	24	182
San Javier	0	0	0	0	6	0	6
San Luis Río Colorado	40	0	1	249	2326	497	3113
San Miguel de Horcasitas	0	0	0	1	12	5	18
San Pedro de la Cueva	0	0	0	3	8	2	13
Santa Ana	0	0	0	39	291	43	373
Santa Cruz	0	0	0	0	3	1	4
Sáric	1	0	0	0	22	4	27
Soyopa	0	0	0	0	1	0	1
Suaqui Grande	0	0	0	0	1	0	1
Tepache	0	0	0	2	7	2	11
Trincheras	0	0	0	0	14	0	14
Tubutama	0	0	0	1	5	0	6
Ures	0	0	0	4	78	9	91
Villa Hidalgo	0	0	0	1	8	7	16
Villa Pesqueira	0	0	0	1	5	0	6
Yécora	0	0	0	5	39	0	44
<b>Total</b>	<b>969</b>	<b>23</b>	<b>64</b>	<b>8533</b>	<b>57150</b>	<b>6250</b>	<b>72989</b>

\*\*Fuente: Unidad de Inteligencia Epidemiológica y Emergencias en Salud, consulta: 01/05/2021



**Tabla IV. Distribución de casos COVID-19 pediátricos. Sonora, 2020-2021**

Municipio	Casos	Defunciones	Incidencia*	Tasa de mortalidad*
Baviácora	7	0	649.4	0.0
Empalme	94	0	620.2	0.0
Nácori Chico	3	0	572.5	0.0
Hermosillo	614	1	538.6	8.8
Cananea	47	0	524.0	0.0
Caborca	62	1	488.8	78.8
Bacoachi	2	0	471.7	0.0
Benito Juárez	13	0	410.0	0.0
Santa Ana	14	0	386.3	0.0
Ures	4	0	317.2	0.0
Suaqui Grande	1	0	284.9	0.0
Magdalena	12	0	258.6	0.0
Trincheras	1	0	245.1	0.0
Banámichi	1	0	237.5	0.0
Etchojoa	39	0	229.6	0.0
San Pedro de la Cueva	1	0	229.4	0.0
Cumpas	2	0	215.5	0.0
Cajeme	175	0	153.9	0.0
San Luis Río Colorado	34	0	127.2	0.0
Rayón	1	0	119.2	0.0
Guaymas	49	0	116.0	0.0
Bácum	7	0	112.3	0.0
San Ignacio Río Muerto	4	0	101.0	0.0
Sahuaripa	6	0	90.8	0.0
Álamos	6	0	86.8	0.0
Nogales	60	0	85.8	0.0
Navojoa	37	0	83.8	0.0
Pitiquito	9	0	82.0	0.0
Moctezuma	1	0	81.0	0.0
Nacoziari de García	3	0	80.5	0.0
Rosario	1	0	72.4	0.0
Puerto Peñasco	6	0	60.4	0.0
Agua Prieta	14	0	55.9	0.0
Ímuris	3	0	47.1	0.0
Altar	1	0	35.1	0.0
Yécora	1	0	29.6	0.0
Plutarco Elías Calles	1	0	17.4	0.0
Huatabampo	12	0	9.4	0.0
<b>Total</b>	<b>1348</b>	<b>2</b>	<b>174.0</b>	<b>2.6</b>

Fuente: Unidad de Inteligencia Epidemiológica y Emergencias en Salud, consulta: 01/05/2021

\* Casos por cada 100,000 habitantes menores de 15 años de edad

\*\* Tasa de mortalidad por 1 millón de habitantes menores de 15 años de edad.

**Tabla V. Distribución de casos COVID-19 en mujeres embarazadas. Sonora, 2020-2021**

Municipio	Casos no fatales	Defunciones	Incidencia*	Tasa de mortalidad**
San Pedro de la Cueva	1	0	263.9	0.0
Pitiquito	5	0	184.6	0.0
Cananea	17	0	179.8	0.0
Aconchi	1	0	142.7	0.0
Nacoziari de García	5	0	128.5	0.0
Santa Ana	6	0	124.7	0.0
Altar	3	0	106.7	0.0
Magdalena	8	0	85.2	0.0
Caborca	20	0	77.2	0.0
Hermosillo	189	3	75.2	11.9
San Luis Río Colorado	40	0	71.6	0.0
Nogales	52	0	71.4	0.0
Carbó	1	0	64.0	0.0
Cajeme	67	1	53.3	8.0
Agua Prieta	13	0	50.2	0.0
Empalme	7	0	43.7	0.0
Álamos	3	0	42.9	0.0
Ures	1	0	42.4	0.0
Plutarco Elías Calles	2	0	39.3	0.0
Guaymas	17	0	37.0	0.0
San Miguel de Horcasitas	1	0	35.9	0.0
Puerto Peñasco	7	0	35.8	0.0
Huatabampo	7	0	31.3	0.0
Ímuris	1	0	25.6	0.0
Navojoa	10	0	20.9	0.0
Benito Juárez	1	0	15.9	0.0
Bácum	1	0	15.3	0.0
Etchojoa	1	0	5.7	0.0
<b>Total</b>	<b>487</b>	<b>4</b>	<b>58.9</b>	<b>4.8</b>

Fuente: Unidad de Inteligencia Epidemiológica y Emergencias en Salud, consulta: 01/05/2021

\* Casos por cada 100,000 mujeres de 15 a 49 años \*\* Tasa de mortalidad por 1 millón de mujeres de 15 a 49 años

Casos de COVID-19 en el Estado de Sonora	
Número de Positivos	72,989
Número de Alta Sanitaria	37,390
Número de personas que se han hecho pruebas	129,297
Casos totales	72,989
Defunciones	6,250
Pruebas positivas hechas por tipo de laboratorio del Estado de Sonora	
Laboratorios Privados (Detectados)	10,027
Laboratorio Estatal de Salud Pública	28,342
Laboratorio de otra institución pública	9,580
Asociación Clínico – Epidemiológica	16,835
Pruebas antigénicas	8,205

Casos de COVID-19 en regiones seleccionadas	Casos totales	Defunciones
MEX	2,347,780	217,168
SON	72,989	6,250
EUA	32,145,557	573,012
ARIZONA	863,571	17,338

Fig. 1 COVID-19, incidencia por municipio de residencia. Sonora, 2020-2021

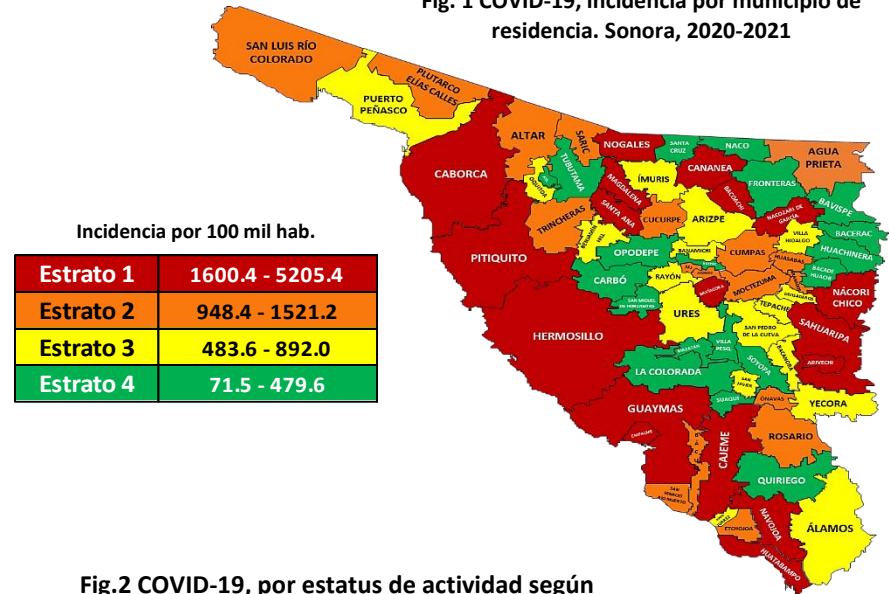


Fig.2 COVID-19, por estatus de actividad según municipio de residencia.

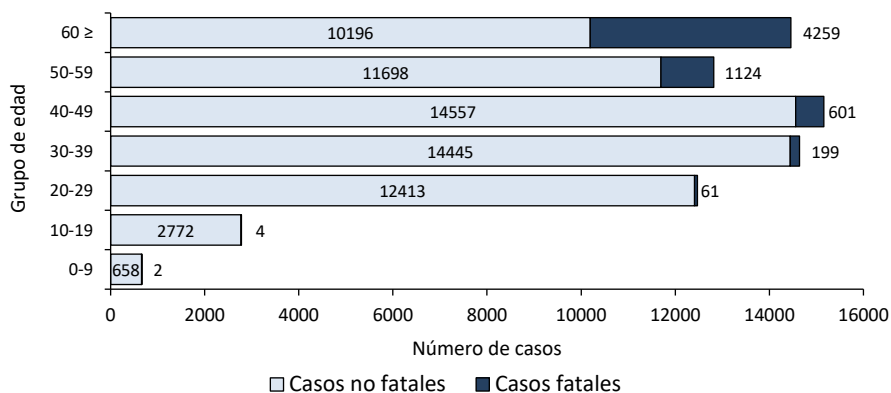


FUENTE: DGPROSPE/SSS. Al 01 de mayo de 2021

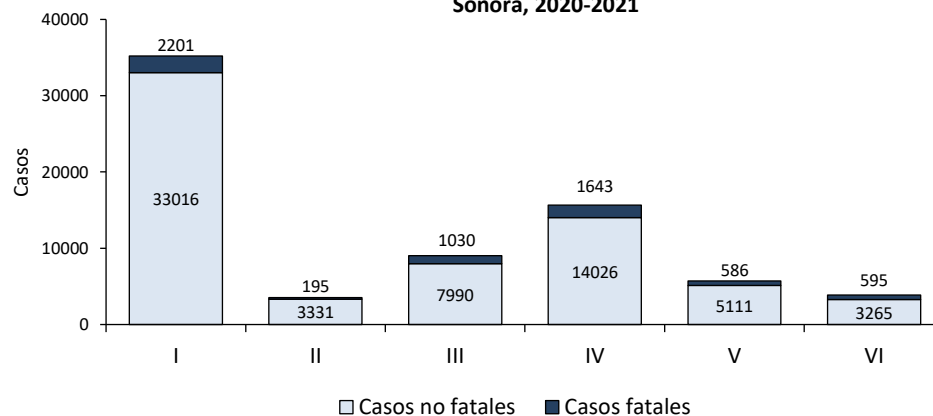


### Distribución de los casos COVID-19 por variables seleccionadas. Sonora, 2020-2021

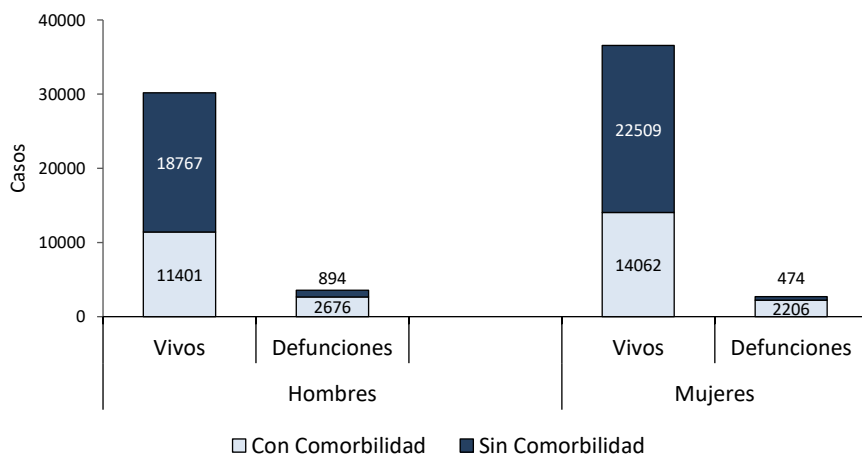
**Fig. 3. COVID-19. Casos (n=72,989) por grupo de edad. Sonora, 2020-2021**



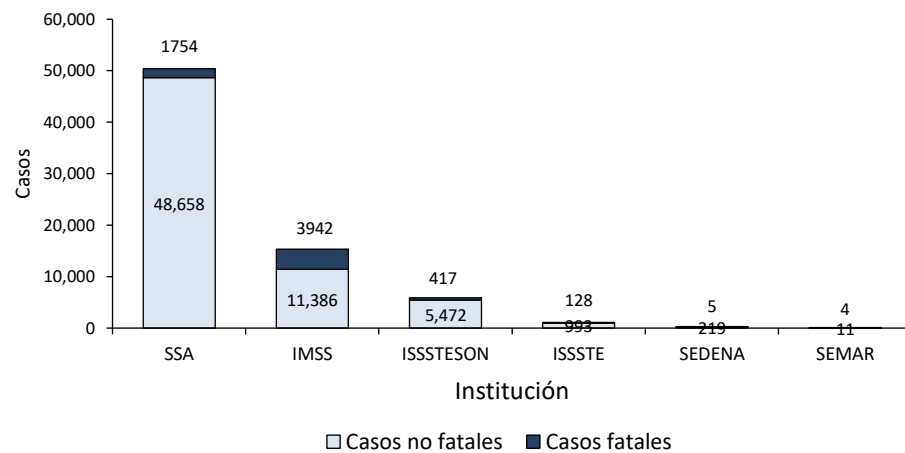
**Fig. 4. COVID-19. Casos (n=72,989) confirmados por Jurisdicción Sanitaria. Sonora, 2020-2021**



**Fig. 5. COVID-19. Casos (n=72,989) por sexo y antecedente de comorbilidad. Sonora, 2020-2021**



**Fig. 6. COVID-19. Casos confirmados (n=72,989) por derechohabiencia. Sonora, 2020-2021**



FUENTE: DGPROSPE/SSS. Al 01 de mayo de 2021