



Nota técnica 22:30 horas. 23 de abril de 2021

## Situación de la infección respiratoria aguda por SARS-CoV-2, COVID-19

- El día de hoy se confirmaron 3,708 casos de COVID-19 en México, acumulándose **2,319,519 (Tabla II)**
  - Los casos ambulatorios acumulados son 1,884,308 (81%) y 435,211 (19%) hospitalizados, de estos 34,293 (8%) ingresaron a UCI y 57,293 (13%) requirieron intubación
  - **La mediana de edad es de 43 años**, con rango entre 0 y 121 años; 50.0% (1,160,882), ha ocurrido en varones y 50.0% (1,158,637) en mujeres
  - **Hoy se reportaron 498 defunciones, acumulándose 214,095 en el país, para una letalidad de 9.2%**. Todos los estados registran muertes, los de mayor volumen son: Ciudad de México (41,399) Estado de México (24,842), Jalisco (11,658), Puebla (11,209) y Guanajuato (10,395); detalles en la Tabla II. **La mediana de edad de las defunciones es de 64 años**, con rango entre 0 y 119 años
- **Este día se confirmaron 114 casos de COVID-19 en Sonora**, además de **6 defunciones**, una sucedió el 22 de enero y la otra el 14 de febrero de 2021, el resto (4) durante la semana. A la fecha, se acumulan **72,247** casos de la enfermedad
  - **Las defunciones sucedieron** en 4 mujeres y 2 hombres, entre 60 y 82 años. Tres fueron confirmadas por qPCR y 3 por prueba antigénica. Eran derechohabientes del IMSS (4) y la SSA (2). Residían en los municipios de Hermosillo y Cajeme (2 cada uno), Huatabampo y Cumpas (1 cada uno)
  - **Cinco de las 6 defunciones tenían antecedente de enfermedad crónica**. El tiempo transcurrido entre la fecha de inicio de síntomas y la atención médica fue de 11 (3 – 34) días, y entre el comienzo de síntomas y la muerte fue de 19 (6 – 41) días
  - A la fecha, se acumulan **6,198 muertes por COVID-19 en Sonora, para una letalidad de 8.6%**, inferior a la media del país que es de 9.2%. Al momento, 2,660 (43%) muertes sucedieron en mujeres y 3,538 (57%) en hombres. Tres mil novecientas (63%) corresponden al IMSS, 1745 (28%) a la SSA, 417 (7%) al ISSSTESON, 127 (2%) al ISSSTE, SEDENA (5) y SEMAR (4)
  - **Cinco municipios concentran más de dos tercios (72%) de las muertes: Hermosillo (2,034; 33%), Cajeme (1,069; 17%), Nogales (496; 8%), San Luis Río Colorado (495; 8%) y Guaymas (369; 6%)**; el resto se distribuye en 52 municipios (tabla I)
  - **La letalidad en personas mayores de 60 años, es de 29.5%** (4224/14331); mientras **en menores de 60 años, es de 3.4%** (1974/57916). En 22% de las defunciones (1358/6198) no hubo antecedente de enfermedades crónicas



- **Mil cuatrocientas cuarenta y nueve (1%) de las 214,095 muertes ocurrieron en menores de 25 años, para una letalidad de 0.5%; 76,593 (36%) en personas entre 25 y 59 años con letalidad de 4.8%, y 136,052 (63%) en persona mayores de 60 años con letalidad de 31% en este grupo.** Los principales factores de riesgo asociados a las defunciones han sido hipertensión (45%), diabetes (37%) y obesidad (22%). **El 28% (61,001) de las defunciones ocurrió en personas sin factores de riesgo u otras comorbilidades**
- A la fecha, la Organización Mundial de la Salud (OMS) ha confirmado **143,445,675 casos de COVID-19 en el mundo**; 31,666,546 (22%) sucedieron en Estados Unidos; 15,930,965 (11%) en India; 14,043,076 (10%) en Brasil; 5,291,461 (4%) en Francia y 4,736,121 (3%) en Rusia; en la región de las Américas se han registrado 60,282,618 (42%) casos; Estados Unidos (31,666,546), Brasil (14,043,076) y Argentina (2,743,620) son los países con más volumen en la región

- **Los casos no fatales (113)** acontecieron en 46 (41%) mujeres y 67 (59%) hombres; cuya edad oscila entre 9 y 84 años. Residen en los municipios de Hermosillo (54), Cajeme (27), Caborca (14), Huatabampo (6), Guaymas (3), Nogales y Cananea (2 cada uno); Álamos, Altar, San Luis Río Colorado, Agua Prieta y Navojoa (1 cada uno). Son derechohabientes de la SSA (61, 54%), ISSSTESON (32; 28%) e IMSS (20; 18%)
- **Este día se confirmaron 2 casos pediátricos**, en 1 niño de 9 años y una adolescente de 14 años, residentes de los municipios de Hermosillo y Cajeme; derechohabientes de la SSA e IMSS. Ambos presentan cuadro leve de manejo ambulatorio. **Se acumulan 1,319 casos en el grupo**. Treinta y ocho municipios registran casos (tabla IV)
- **Hoy no hubo casos en embarazadas. Se mantienen 486 casos de COVID-19 en el grupo**. La distribución por municipio de residencia se muestra en la tabla V
- **Hoy se confirmó 1 caso en trabajador de la salud (TDS)**, reside en el municipio de Caborca. **Se acumulan 7,902 TDS infectados**, distribuidos como sigue: IMSS (3,437; 43%), SSA (3,170; 40%), ISSSTESON (951; 12%), ISSSTE (335; 4%) y SEDENA (9)
- **Hermosillo es el municipio con el mayor número de casos con 33,711 (47%)**; seguido por Cajeme (10,209; 14%), Nogales (4,510; 6%), Guaymas (3,415; 5%), Caborca (3,086; 4%), San Luis Río Colorado (3,079; 4%), Navojoa (3,044; 4%), Cananea (1,897; 3%), Huatabampo (1,421; 2%), Empalme (1,303; 2%) y Agua Prieta (1,221; 2%). El resto de casos se distribuye en 60 municipios, detalles en la tabla I
- Por otra parte, 33,417 (46%) casos sucedieron en hombres y 38,830 (54%) en mujeres. Respecto a la institución médica, 50,013 (70%) corresponden a la Secretaría de Salud; 15,126 (20%) al IMSS; 5,752 (8%) al ISSSTESON; 1,117 (2%) al ISSSTE; 224 a SEDENA y 15 a SEMAR. Las figuras 1-6 especifican características asociadas a la epidemia en Sonora. La condición clínica de los casos se puede consultar en la tabla III
- **Seis (3%) de los 113 casos no fatales del día fueron hospitalizados**, 1 estable y 5 graves dependientes de oxígeno, ninguno en estado crítico. El resto (107) corresponde a casos ambulatorios. **Hoy fueron dados de alta por mejoría 4 pacientes** de hospitales, **se acumulan 6,322 egresos** por mejoría de COVID-19 grave



- **Treinta y tres naciones latinoamericanas han confirmado casos: Brasil (14,043,076), Argentina (2,743,620), Colombia (2,684,101), México (2,319,519), Perú (1,719,088), Chile (1,141,403), Ecuador (362,843) Panamá (361,319), Bolivia (291,675) y República Dominicana (262,404) son los países con más incidencia**
- A nivel mundial **se han registrado 3,051,736 defunciones, para una letalidad global de 2.1%. Cinco países han registrado el mayor número de muertes: en Estados Unidos han ocurrido 569,828 fallecimientos, con letalidad de 1.8%; Brasil han fallecido 378,003 individuos, para una letalidad de 2.7%; México registró 214,095 defunciones, con letalidad de 9.2%; India han fallecido 184,657 y su letalidad es de 1.2%; y en Reino Unido fallecieron 127,327 personas para una letalidad de 2.9%; mientras que en el resto de los países murieron 1,577,826 sujetos**

- Al momento, **8,785** (12%) fueron clasificados como **casos leves de COVID-19** de manejo ambulatorio; de estos, 7,857 (90%) se han recuperado clínicamente pues han pasado más de 14 días desde el inicio de los síntomas y 928 (10%) permanecen activos<sup>1</sup>; además, **57,150** (79%) **personas se han curado**. Por otra parte **114 (1%) están hospitalizados**: 23 de ellos estables, 62 graves dependientes de oxígeno, y 29 en condiciones críticas intubados; así como las **6,198 defunciones**
- En total se han estudiado 127,462 casos sospechosos, 72,247 (57%) de ellos fueron confirmados y 55,215 (43%) fueron descartados por laboratorio
- La estrategia ANTICIPA, **ha beneficiado a 82,041 personas** que recibieron atención médica integral en los 18 centros dispuestos en el estado. A **33,594 (41%) pacientes se les hizo prueba de PCR**. También se identificaron **46,365 individuos con sintomatología compatible con COVID-19 u otro padecimiento respiratorio agudo**. Se entregó un paquete de medicamentos para su cuadro respiratorio a **80,684** pacientes; adicionalmente, **se han realizado 54,051 pruebas rápidas** para detectar exposición al virus, de ellas, **21,143 (39%) fueron reactivas**. ANTICIPA privilegia la atención de personas vulnerables, sin importar su derechohabencia, especialmente mujeres embarazadas y adultos mayores de 60 años; a la fecha 35% de las consultas se otorgaron a personas de varias instituciones de seguridad social

1/ Se refiere a pacientes que tienen una segunda muestra positiva o que comenzaron síntomas después del 05 de abril de 2021



**Tabla I.- Incidencia de COVID-19 por municipio de residencia. Sonora 2020-2021**

Municipio	Casos no fatales	Incidencia <sup>^</sup>	Defunciones	Mortalidad	Letalidad	Total
Cananea	1780	5194.4	117	320.4	6.2	1897
Hermosillo	31677	3645.4	2034	220.0	6.0	33711
Baviácora	126	3431.4	7	180.6	5.3	133
Caborca	2914	3171.0	165	169.9	5.4	3079
Bacoachi	44	2659.0	7	365.0	13.7	51
Pitiquito	259	2585.6	15	141.5	5.5	274
Sahuaripa	146	2331.2	8	121.1	5.2	154
Nacozeri de García	284	2311.9	53	363.6	15.7	337
Cajeme	9140	2152.6	1069	225.4	10.5	10209
Empalme	1186	2114.0	117	189.8	9.0	1303
Santa Ana	330	2019.8	43	232.8	11.5	373
Guaymas	3046	1957.7	369	211.5	10.8	3415
Magdalena	542	1738.0	75	211.3	12.2	617
Nogales	4014	1731.0	496	190.4	11.0	4510
Navojoa	2765	1671.7	279	153.2	9.2	3044
Arivechi	20	1664.1	2	151.3	9.1	22
Huatabampo	1274	1583.7	147	163.8	10.3	1421
San Luis Río Colorado	2591	1470.9	495	235.9	16.0	3086
Ónavas	6	1395.3	0	0.0	0.0	6
Agua Prieta	1001	1308.4	220	235.7	18.0	1221
Moctezuma	60	1305.5	10	186.5	14.3	70
Nácori Chico	28	1249.0	2	0.0	6.7	30
Rosario	57	1169.0	9	159.4	13.6	66
Cucurpe	11	1156.6	2	177.9	15.4	13
San Ignacio Río Muerto	154	1113.1	24	150.1	13.5	178
Granados	14	1103.8	1	73.6	6.7	15
Gral. Plutarco Elías Calles	188	1087.3	22	113.9	10.5	210
Bácum	239	1076.8	43	164.2	15.2	282
Aconchi	27	1044.8	4	134.8	12.9	31
Huásabas	11	1024.2	0	0.0	0.0	11
San Felipe de Jesús	4	1022.5	1	204.5	20.0	5
Etchojoa	610	1011.8	94	135.1	13.4	704
Arizpe	29	967.9	3	90.7	9.4	32
Cumpas	55	962.7	15	206.3	21.4	70
Altar	89	919.4	6	58.1	6.3	95
Ures	82	874.2	9	86.5	9.9	91
Álamos	231	863.3	18	62.4	7.2	249
Sáric	22	863.2	4	132.8	15.4	26
Benito Juárez	173	862.2	43	171.6	19.9	216
Villa Hidalgo	9	808.9	7	353.9	43.8	16
San Javier	6	789.5	0	0.0	0.0	6
Banamichi	11	750.7	3	160.9	21.4	14
Ímuris	88	746.2	22	149.2	20.0	110
Trincheras	14	743.1	0	0.0	0.0	14
San Pedro de la Cueva	11	705.0	2	108.5	15.4	13
Puerto Peñasco	428	700.3	76	105.6	15.1	504
Tepache	9	698.0	2	126.9	18.2	11
Yécora	44	673.2	0	0.0	0.0	44
Benjamín Hill	32	666.4	6	105.2	15.8	38
Rayón	8	643.7	3	175.5	27.3	11
Oquitoa	2	594.1	1	198.0	33.3	3
Divisaderos	5	508.1	0	0.0	0.0	5
Bacanora	4	481.3	0	0.0	0.0	4
Villa Pesqueira	6	474.3	0	0.0	0.0	6
Bacerac	5	473.9	3	177.7	37.5	8
Naco	24	469.7	10	138.2	29.4	34
Huachinera	7	455.7	0	0.0	0.0	7
Fronteras	28	440.8	17	166.5	37.8	45
Bavispe	5	423.7	2	121.1	28.6	7
Carbó	22	394.4	3	47.3	12.0	25
Huépac	3	386.4	2	154.6	40.0	5
Bacadéhuachi	5	384.9	0	0.0	0.0	5
Quiriego	11	372.6	3	79.9	21.4	14
Mazatán	4	350.4	1	70.1	20.0	5
Tubutama	6	324.9	0	0.0	0.0	6
Santa Cruz	3	173.8	1	43.5	25.0	4
San Miguel de Horcasitas	13	162.9	5	45.3	27.8	18
Opodepe	3	124.1	1	31.0	25.0	4
La Colorada	2	117.1	0	0.0	0.0	2
Suaqui Grande	1	84.2	0	0.0	0.0	1
Soyopa	1	71.5	0	0.0	0.0	1
<b>Total</b>	<b>66049</b>	<b>2322.2</b>	<b>6198</b>	<b>199.2</b>	<b>8.6</b>	<b>72247</b>

\*\*Fuente: Unidad de Inteligencia Epidemiológica y Emergencias en Salud, consulta: 22/04/2021

<sup>^</sup> Casos por cada 100,000 habitantes



**Tabla II.- Covid-19. México 2020-2021**

Estado	Casos no fatales	Defunciones	Casos Totales	I.A.*	Tasa de Mortalidad*	Letalidad
Ciudad de México	592,024	41,399	633,423	7,035.0	459.8	6.5
Baja California Sur	28,509	1,322	29,831	3,633.2	161.0	4.4
Querétaro	63,296	4,262	67,558	2,912.6	183.7	6.3
Tabasco	59,434	4,088	63,522	2,443.5	157.3	6.4
<b>Sonora</b>	<b>66,049</b>	<b>6,198</b>	<b>72,247</b>	<b>2,322.2</b>	<b>199.2</b>	<b>8.6</b>
San Luis Potosí	56,850	5,113	61,963	2,147.2	177.2	8.3
Nuevo León	112,577	9,319	121,896	2,143.8	163.9	7.6
Coahuila	61,522	6,186	67,708	2,076.1	189.7	9.1
Guanajuato	119,655	10,395	130,050	2,070.6	165.5	8.0
Aguascalientes	23,383	2,398	25,781	1,773.8	165.0	9.3
Zacatecas	26,984	2,697	29,681	1,768.9	160.7	9.1
Durango	30,916	2,296	33,212	1,762.3	121.8	6.9
Yucatán	32,944	3,642	36,586	1,601.9	159.5	10.0
Morelos	28,697	2,981	31,678	1,534.0	144.4	9.4
Tamaulipas	51,143	4,899	56,042	1,523.0	133.1	8.7
Colima	9,869	1,261	11,130	1,396.1	158.2	11.3
Tlaxcala	17,025	2,233	19,258	1,380.0	160.0	11.6
Estado de México	217,338	24,842	242,180	1,375.8	141.1	10.3
Chihuahua	44,160	6,572	50,732	1,322.3	171.3	13.0
Baja California	39,426	7,941	47,367	1,283.6	215.2	16.8
Quintana Roo	19,978	2,547	22,525	1,278.8	144.6	11.3
Puebla	71,097	11,209	82,306	1,234.9	168.2	13.6
Hidalgo	31,918	5,967	37,885	1,213.7	191.2	15.8
Sinaloa	31,454	5,976	37,430	1,176.4	187.8	16.0
Oaxaca	42,239	3,294	45,533	1,093.1	79.1	7.2
Guerrero	35,002	4,149	39,151	1,067.1	113.1	10.6
Jalisco	73,066	11,658	84,724	997.8	137.3	13.8
Michoacán	41,389	5,387	46,776	962.9	110.9	11.5
Campeche	8,079	1,162	9,241	908.6	114.3	12.6
Nayarit	9,813	1,838	11,651	892.0	140.7	15.8
Veracruz	50,138	9,107	59,245	689.8	106.0	15.4
Chiapas	9,346	1,428	10,774	185.4	24.6	13.3
<b>TOTAL</b>	<b>2,105,424</b>	<b>214,095</b>	<b>2,319,519</b>	<b>1,798.5</b>	<b>166.0</b>	<b>9.2</b>

Fuente: Unidad de Inteligencia Epidemiológica en Salud, consulta: 22/04/2021

I.A\*: Incidencia acumulada y tasa de mortalidad, por cada 100,000 habitantes



**Tabla III.- Situación de los casos COVID-19, por municipio. Sonora, 2020-2021**

Municipio	Activos			Recuperados		Defunciones	Total
	Ambulatorios	Hospitalizados Estables	Hospitalizados Graves	Seguimiento Terminado	Curación		
Aconchi	0	0	0	3	24	4	31
Agua Prieta	25	2	1	119	854	220	1221
Álamos	4	0	0	64	163	18	249
Altar	10	0	0	19	60	6	95
Arivechi	0	0	0	1	19	2	22
Arizpe	0	0	0	3	26	3	32
Bacadéhuachi	0	0	0	0	5	0	5
Bacanora	0	0	0	1	3	0	4
Bacerac	0	0	0	1	4	3	8
Bacoachi	0	0	0	5	39	7	51
Bácum	2	0	0	24	213	43	282
Banámichi	0	0	0	2	9	3	14
Baviácora	0	0	0	8	118	7	133
Bavispe	0	0	0	0	5	2	7
Benito Juárez	9	0	0	46	118	43	216
Benjamín Hill	0	0	0	6	26	6	38
Caborca	79	0	1	433	2408	165	3086
Cajeme	171	4	29	1400	7536	1069	10209
Cananea	9	0	0	126	1645	117	1897
Carbó	0	0	0	15	7	3	25
Cucurpe	0	0	0	4	7	2	13
Cumpas	0	0	0	10	45	15	70
Divisaderos	0	0	0	0	5	0	5
Empalme	32	0	0	248	906	117	1303
Etchojoa	1	0	0	73	536	94	704
Fronteras	0	0	0	10	18	17	45
Gral. Plutarco Elías Calles	2	0	0	34	152	22	210
Granados	0	0	0	3	11	1	15
Guaymas	67	2	5	572	2400	369	3415
Hermosillo	370	2	42	2995	28268	2034	33711
Huachinera	0	0	0	6	1	0	7
Huásabas	0	0	0	5	6	0	11
Huatabampo	45	2	2	212	1013	147	1421
Huépac	0	0	0	1	2	2	5
Ímuris	11	0	0	12	65	22	110
La Colorada	0	0	0	0	2	0	2
Magdalena	4	0	0	111	427	75	617
Mazatán	0	0	0	4	0	1	5
Moctezuma	0	0	0	5	55	10	70
Naco	0	0	0	3	21	10	34
Nácori Chico	2	0	0	0	26	2	30
Nacoziari de García	0	0	0	69	215	53	337
Navojoa	32	4	6	321	2402	279	3044
Nogales	24	7	5	358	3620	496	4510
Ónavas	0	0	0	0	6	0	6
Opodepe	0	0	0	2	1	1	4
Oquitoa	0	0	0	0	2	1	3
Pitiquito	3	0	0	84	172	15	274
Puerto Peñasco	2	0	0	81	345	76	504
Quiriego	0	0	0	1	10	3	14
Rayón	0	0	0	2	6	3	11
Rosario	3	0	0	-1	55	9	66
Sahuaripa	0	0	0	29	117	8	154
San Felipe de Jesús	0	0	0	0	4	1	5
San Ignacio Río Muerto	2	0	0	31	121	24	178
San Javier	0	0	0	0	6	0	6
San Luis Río Colorado	18	0	0	240	2326	495	3079
San Miguel de Horcasitas	0	0	0	1	12	5	18
San Pedro de la Cueva	0	0	0	3	8	2	13
Santa Ana	1	0	0	38	291	43	373
Santa Cruz	0	0	0	0	3	1	4
Sáric	0	0	0	0	22	4	26
Soyopa	0	0	0	0	1	0	1
Suaqui Grande	0	0	0	0	1	0	1
Tepache	0	0	0	2	7	2	11
Trincheras	0	0	0	0	14	0	14
Tubutama	0	0	0	1	5	0	6
Ures	0	0	0	4	78	9	91
Villa Hidalgo	0	0	0	1	8	7	16
Villa Pesqueira	0	0	0	1	5	0	6
Yécora	0	0	0	5	39	0	44
<b>Total</b>	<b>928</b>	<b>23</b>	<b>91</b>	<b>7857</b>	<b>57150</b>	<b>6198</b>	<b>72247</b>

\*\*Fuente: Unidad de Inteligencia Epidemiológica y Emergencias en Salud, consulta: 22/04/2021



**Tabla IV. Distribución de casos COVID-19 pediátricos. Sonora, 2020-2021**

Municipio	Casos	Defunciones	Incidencia*	Tasa de mortalidad*
Baviácora	7	0	649.4	0.0
Empalme	94	0	620.2	0.0
Hermosillo	602	1	528.1	8.8
Cananea	47	0	524.0	0.0
Bacoachi	2	0	471.7	0.0
Caborca	57	1	449.3	78.8
Benito Juárez	13	0	410.0	0.0
Santa Ana	14	0	386.3	0.0
Ures	4	0	317.2	0.0
Suaqui Grande	1	0	284.9	0.0
Magdalena	12	0	258.6	0.0
Trincheras	1	0	245.1	0.0
Banámichi	1	0	237.5	0.0
Etchojoa	39	0	229.6	0.0
San Pedro de la Cueva	1	0	229.4	0.0
Cumpas	2	0	215.5	0.0
Nácori Chico	1	0	190.8	0.0
Cajeme	170	0	149.5	0.0
Rayón	1	0	119.2	0.0
San Luis Río Colorado	31	0	116.0	0.0
Bácum	7	0	112.3	0.0
Guaymas	47	0	111.2	0.0
San Ignacio Río Muerto	4	0	101.0	0.0
Sahuaripa	6	0	90.8	0.0
Álamos	6	0	86.8	0.0
Navojoa	37	0	83.8	0.0
Nogales	58	0	82.9	0.0
Pitiquito	9	0	82.0	0.0
Moctezuma	1	0	81.0	0.0
Nacozari de García	3	0	80.5	0.0
Rosario	1	0	72.4	0.0
Puerto Peñasco	6	0	60.4	0.0
Agua Prieta	14	0	55.9	0.0
Ímuris	3	0	47.1	0.0
Altar	1	0	35.1	0.0
Yécora	1	0	29.6	0.0
Plutarco Elías Calles	1	0	17.4	0.0
Huatabampo	12	0	9.4	0.0
<b>Total</b>	<b>1317</b>	<b>2</b>	<b>170.0</b>	<b>2.6</b>

Fuente: Unidad de Inteligencia Epidemiológica y Emergencias en Salud, consulta: 22/04/2021

\* Casos por cada 100,000 habitantes menores de 15 años de edad

\*\* Tasa de mortalidad por 1 millón de habitantes menores de 15 años de edad.

**Tabla V. Distribución de casos COVID-19 en mujeres embarazadas. Sonora, 2020-2021**

Municipio	Casos no fatales	Defunciones	Incidencia*	Tasa de mortalidad**
San Pedro de la Cueva	1	0	263.9	0.0
Pitiquito	5	0	184.6	0.0
Cananea	17	0	179.8	0.0
Aconchi	1	0	142.7	0.0
Nacozari de García	5	0	128.5	0.0
Santa Ana	6	0	124.7	0.0
Altar	3	0	106.7	0.0
Magdalena	8	0	85.2	0.0
Caborca	20	0	77.2	0.0
Hermosillo	186	3	74.0	11.9
San Luis Río Colorado	40	0	71.6	0.0
Nogales	52	0	71.4	0.0
Carbó	1	0	64.0	0.0
Cajeme	66	1	52.5	8.0
Agua Prieta	12	0	46.4	0.0
Empalme	7	0	43.7	0.0
Álamos	3	0	42.9	0.0
Ures	1	0	42.4	0.0
Plutarco Elías Calles	2	0	39.3	0.0
Guaymas	17	0	37.0	0.0
San Miguel de Horcasitas	1	0	35.9	0.0
Puerto Peñasco	7	0	35.8	0.0
Huatabampo	7	0	31.3	0.0
Ímuris	1	0	25.6	0.0
Navojoa	10	0	20.9	0.0
Benito Juárez	1	0	15.9	0.0
Bácum	1	0	15.3	0.0
Etchojoa	1	0	5.7	0.0
<b>Total</b>	<b>482</b>	<b>4</b>	<b>58.3</b>	<b>4.8</b>

Fuente: Unidad de Inteligencia Epidemiológica y Emergencias en Salud, consulta: 22/04/2021

\* Casos por cada 100,000 mujeres de 15 a 49 años \*\* Tasa de mortalidad por 1 millón de mujeres de 15 a 49 años



Casos de COVID-19 en el Estado de Sonora	
Número de Positivos	72,247
Número de Alta Sanitaria	37,390
Número de personas que se han hecho pruebas	127,462
Casos totales	72,247
Defunciones	6,198
Pruebas positivas hechas por tipo de laboratorio del Estado de Sonora	
Laboratorios Privados (Detectados)	9,998
Laboratorio Estatal de Salud Pública	28,215
Laboratorio de otra institución pública	9,574
Asociación Clínico – Epidemiológica	16,645
Pruebas antigénicas	7,815

Casos de COVID-19 en regiones seleccionadas	Casos totales	Defunciones
MEX	2,319,519	214,095
SON	72,247	6,198
EUA	31,666,546	569,828
ARIZONA	856,451	17,221

Fig. 1 COVID-19, incidencia por municipio de residencia. Sonora, 2020-2021

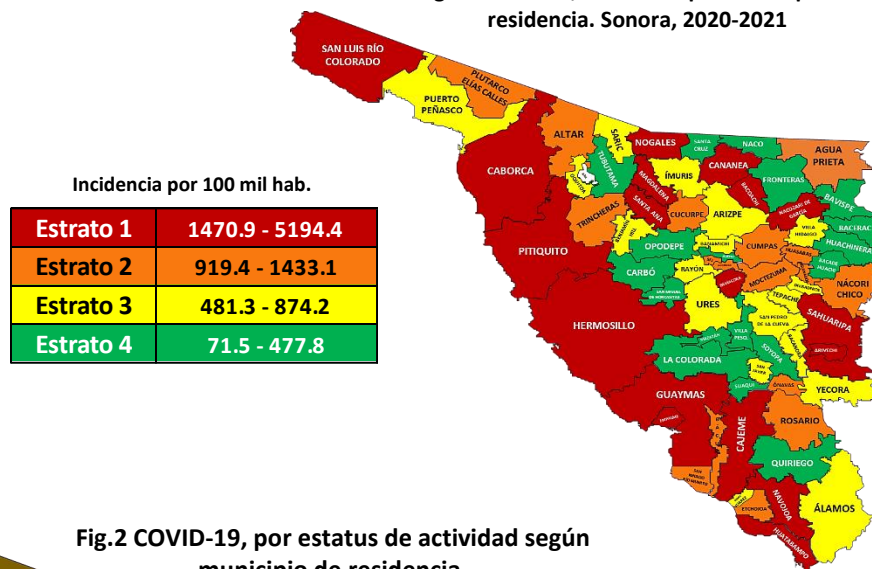


Fig.2 COVID-19, por estatus de actividad según municipio de residencia.

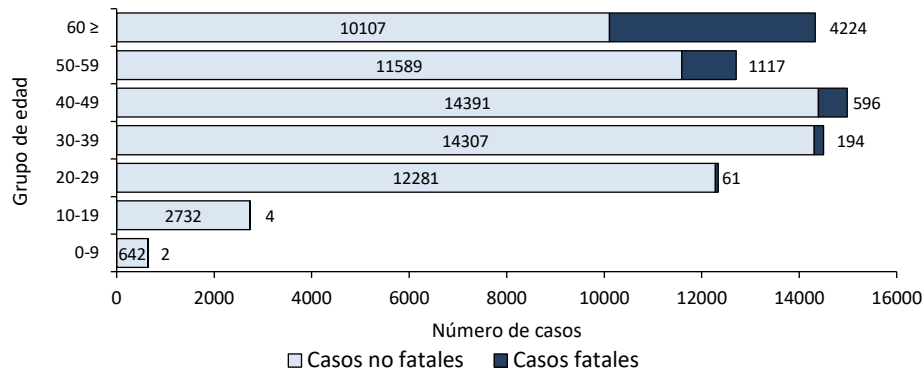


FUENTE: DGPROSPE/SSS. Al 22 de abril de 2021

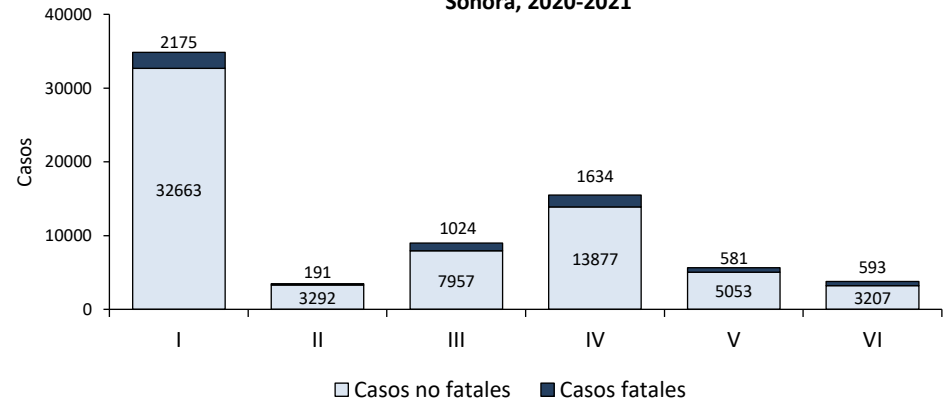


### Distribución de los casos COVID-19 por variables seleccionadas. Sonora, 2020-2021

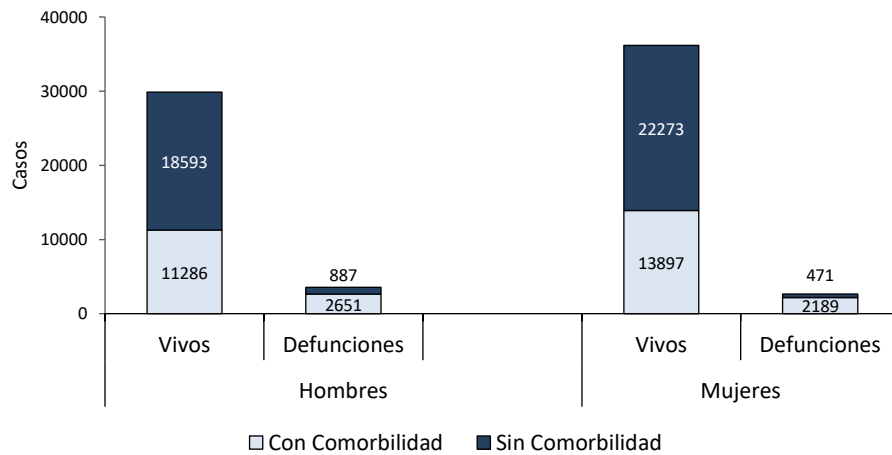
**Fig. 3. COVID-19. Casos (n=72,247) por grupo de edad. Sonora, 2020-2021**



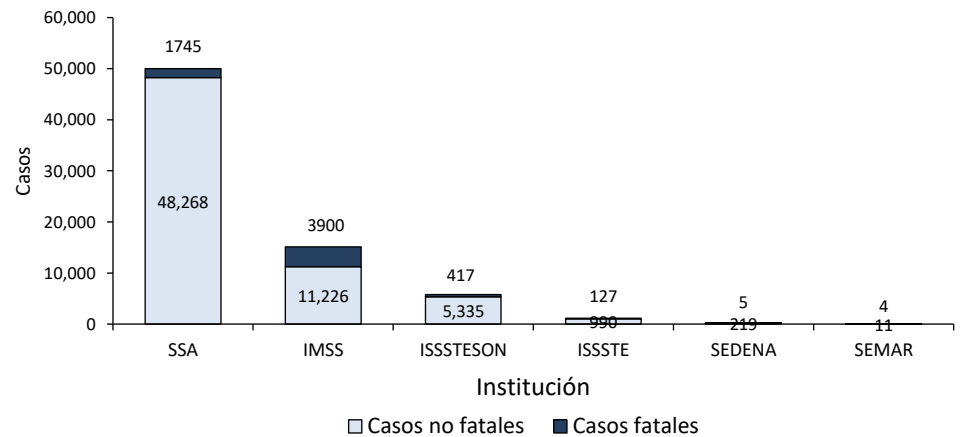
**Fig. 4. COVID-19. Casos (n=72,247) confirmados por Jurisdicción Sanitaria. Sonora, 2020-2021**



**Fig. 5. COVID-19. Casos (n=72,247) por sexo y antecedente de comorbilidad. Sonora, 2020-2021**



**Fig. 6. COVID-19. Casos confirmados (n=72,247) por derechohabiencia. Sonora, 2020-2021**



FUENTE: DGPROSPE/SSS. Al 22 de abril de 2021