



Nota técnica 22:30 horas. 20 de marzo de 2021

Situación de la infección respiratoria aguda por SARS-CoV-2, COVID-19

- El día de hoy se confirmaron 5,722 casos de COVID-19 en México, acumulándose **2,187,910 en el país (Tabla II)**
 - Los casos ambulatorios acumulados son 1,778,679 (81%) y 409,231 (19%) hospitalizados, de estos 32,198 (8%) ingresaron a UCI y 53,827 (13%) requirieron intubación
 - **La mediana de edad es de 43 (31-56) años**, con rango entre 0 y 121 años; 50.1% (1,096,033), ha ocurrido en varones y 49.9% (1,091,877) en mujeres
 - **Este día se reportaron 613 defunciones, acumulándose 197,219 en el país, para una letalidad de 9.0%.** Todos los estados registran muertes; los de mayor volumen son: Ciudad de México (38,132), Estado de México (22,404), Jalisco (11,029), Puebla (9,746) y Guanajuato (9,601); detalles en la Tabla II. **La mediana de edad de las defunciones es de 64 (54-73) años**, con rango entre 0 y 119 años
- **Este día se confirmaron 129 casos de COVID-19 en Sonora**, además de **16 defunciones**, 11 de ellas ocurrieron entre el 24 de julio de 2020 y el 10 de marzo de 2021; el resto (5) durante la última semana. A la fecha, se acumulan **68,789** casos de la enfermedad
 - **Las defunciones sucedieron** en 12 hombres y 4 mujeres, entre 46 y 85 años. Seis fueron confirmadas por qPCR, 5 por prueba antigénica y 5 por dictamen de comité de mortalidad. Eran derechohabientes de la SSA (7) y del IMSS (9). Residían en los municipios de Agua Prieta (4), Cajeme (3), Hermosillo y Álamos (2 cada uno); Benito Juárez, Pitiquito, Bácum, Guaymas y Magdalena (1 cada uno)
 - **Quince de las 16 defunciones tenían antecedente de enfermedad crónica.** El tiempo transcurrido entre la fecha de inicio de síntomas y la atención médica fue de 7 (2 –15) días, y entre el comienzo de síntomas y la muerte fue de 10 (2 – 19) días
 - A la fecha, se acumulan **5,929 muertes por COVID-19 en Sonora, para una letalidad de 8.6%**, inferior a la media del país que es de 9.0%. Al momento, 2,536 (43%) muertes sucedieron en mujeres y 3,393 (57%) en hombres. Tres mil setecientos siete (63%) corresponden al IMSS, 1690 (28%) a la SSA, 410 (7%) al ISSSTESON, 113 (2%) al ISSSTE, SEDENA (5) y SEMAR (4)
 - **Cinco municipios concentran más de dos tercios (73%) de las muertes: Hermosillo (1,964; 33%), Cajeme (1,019; 17%), Nogales (484; 8%), San Luis Río Colorado (482; 8%) y Guaymas (349; 6%);** el resto se distribuye en 52 municipios (tabla I)
 - **La letalidad en personas mayores de 60 años, es de 29.5%** (4031/13669); mientras **en menores de 60 años, es de 3.5%** (1898/55120). En 22% de las defunciones (1296/5929) no hubo antecedente de enfermedades crónicas



- **Mil trescientas cuarenta y uno (1%) de las 197,219 muertes ocurrieron en menores de 25 años, para una letalidad de 0.5%; 70,827 (36%) en personas entre 25 y 59 años con letalidad de 4.7%, y 125,051 (63%) en mayores de 60 años, con letalidad de 30.6% en este grupo.** Los principales factores de riesgo asociados a las defunciones han sido hipertensión (45%), diabetes (37%) y obesidad (22%). **El 28% (55,537) de las defunciones ocurrió en personas sin factores de riesgo u otras comorbilidades**
- A la fecha, la Organización Mundial de la Salud (OMS) ha confirmado **121,464,666 casos de COVID-19 en el mundo**; 29,317,562 (24%) sucedieron en Estados Unidos; 11,693,838 (10%) en Brasil; 11,514,331 (9%) en India; 4,437,938 (4%) en Rusia y 4,280,886 (4%) en Reino Unido; en la región de las Américas se han registrado 53,536,387 (44%) casos; Estados Unidos (29,317,562), Brasil (11,693,838) y Colombia (2,314,154) son los países con más volumen en la región

- **Los casos no fatales (119) de este día** acontecieron en 72 (61%) mujeres y 47 (39%) hombres; cuya edad oscila entre 2 y 87 años. Residen en los municipios de Hermosillo (50), Cajeme (19), Empalme (9), Guaymas (7), Nogales (6), Navojoa, Caborca, Huatabampo y San Luis Río Colorado (5 cada uno); Pitiquito y Etchojoa (2 cada uno); Álamos, Magdalena, Agua Prieta y Gral. Plutarco E. Calles (1 cada uno). Son derechohabientes de la SSA (65; 55%), del IMSS (36; 30%), del ISSSTESON (17; 14%) y del ISSSTE (1)
- **Hoy se confirmaron 5 casos pediátricos**, corresponden a 1 niño y 4 niñas, entre 2 y 13 años de edad, residentes de los municipios de Empalme (3), Navojoa y Hermosillo (1 cada uno); son derechohabientes de la SSA (3) e IMSS (2). Todos son casos leves con manejo ambulatorio. **Con ellos, se acumulan 1,252 casos en el grupo.** Treinta y ocho municipios registran casos (tabla IV)
- **No se confirmaron casos en embarazadas el día de hoy. Se mantienen 467 casos de COVID-19 en el grupo.** La distribución por municipio de residencia se muestra en la tabla V
- **Hoy se confirmaron 5 casos en trabajadores de la salud (TDS)**, que viven en los municipios de Hermosillo (4) y Cajeme (1). **Se acumulan 7,773 TDS infectados**, distribuidos como sigue: IMSS (3,376; 43%), SSA (3,138; 40%), ISSSTESON (915; 12%), ISSSTE (335; 4%) y SEDENA (9)
- **Hermosillo es el municipio con el mayor número de casos con 32,316 (47%);** seguido por Cajeme (9,508; 14%), Nogales (4,407, 6%), Guaymas (3,185; 5%), San Luis Río Colorado (3,032; 4%), Navojoa (2,914; 4%), Caborca (2,820; 4%), Cananea (1,865; 3%), Huatabampo (1,310; 2%), Empalme (1,208; 2%) y Agua Prieta (1,161; 2%). El resto de casos se distribuye en 60 municipios, detalles en la tabla I
- Por otra parte, 31,826 (46%) casos sucedieron en hombres y 36,963 (54%) en mujeres. Respecto a la institución médica, 48,329 (70%) corresponden a la Secretaría de Salud; 13,953 (20%) al IMSS; 5,175 (8%) al ISSSTESON; 1,093 (2%) al ISSSTE; 224 a SEDENA y 15 a SEMAR. Las figuras 1-6 especifican características asociadas a la epidemia en Sonora. La condición clínica de los casos se puede consultar en la tabla III



- **Treinta y tres naciones latinoamericanas han confirmado casos: Brasil (11,693,838), Colombia (2,314,154), Argentina (2,218,425), México (2,187,910), Perú (1,435,598), Chile (911,469), Panamá (349,020) Ecuador (307,429), Bolivia (262,056) y República Dominicana (247,979) son los países con más incidencia**
- **A nivel mundial se han registrado 2,684,093 defunciones, para una letalidad global de 2.2%. Cinco países han registrado el mayor número de muertes: en Estados Unidos han ocurrido 532,971 fallecimientos, con letalidad de 1.8%; Brasil han fallecido 284,775 individuos, para una letalidad de 2.4%; México registró 197,219 defunciones, con letalidad de 9.0%; India han fallecido 159,370 y su letalidad es de 1.4%; y en Reino Unido fallecieron 125,926 personas para una letalidad de 2.9%; mientras que en el resto de los países murieron 1,383,832 sujetos**

- **Diez (8%) de los casos no fatales del día fueron hospitalizados**, 2 estables y 8 graves dependientes de oxígeno, ninguno de ellos en estado crítico. El resto (109) corresponde a casos ambulatorios. Además, **fueron dados de alta por mejoría 4 pacientes** de hospitales, **acumulándose 6,098 egresos por mejoría de COVID-19 grave**
- Al momento, **5,595 (8%)** fueron clasificados como **casos leves de COVID-19** de manejo ambulatorio; de estos, 4,461 (80%) se han recuperado clínicamente pues han pasado más de 14 días desde el inicio de los síntomas y 1,134 (20%) permanecen activos¹; además, **57,150 (83%) personas se han curado**. Por otra parte **115 (1%) están hospitalizados**: 35 de ellos estables, 64 graves dependientes de oxígeno, y 16 en condiciones críticas intubados; así como las **5,929 defunciones**
- En total se han estudiado 120,743 casos sospechosos, 68,789 (57%) de ellos fueron confirmados y 51,954 (43%) fueron descartados por laboratorio
- La estrategia ANTICIPA, **ha beneficiado a 77,621 personas** que recibieron atención médica integral en los 18 centros dispuestos en el estado. A **31,440 (40%) pacientes se les hizo prueba de PCR**. También se identificaron **44,099 individuos con sintomatología compatible con COVID-19 u otro padecimiento respiratorio agudo**. Se entregó un paquete de **medicamentos para su cuadro respiratorio a 76,264 pacientes**; adicionalmente, **se han realizado 51,266 pruebas rápidas** para detectar exposición al virus, de ellas, **20,557 (40%) fueron reactivas**. ANTICIPA privilegia la atención de personas vulnerables, sin importar su derechohabencia, especialmente mujeres embarazadas y adultos mayores de 60 años; a la fecha 35% de las consultas se otorgaron a personas de varias instituciones de seguridad social

1/ Se refiere a pacientes que tienen una segunda muestra positiva o que comenzaron síntomas después del 01 de marzo de 2021



Tabla I.- Incidencia de COVID-19 por municipio de residencia. Sonora 2020-2021

Municipio	Casos no fatales	Incidencia ^	Defunciones	Mortalidad	Letalidad	Total
Cananea	1748	5106.8	117	320.4	6.3	1865
Hermosillo	30352	3494.6	1964	212.4	6.1	32316
Baviácora	125	3405.6	7	180.6	5.3	132
Caborca	2662	2904.3	158	162.7	5.6	2820
Bacoachi	45	2659.0	6	312.8	11.8	51
Sahuaripa	146	2331.2	8	121.1	5.2	154
Pitiquito	224	2255.4	15	141.5	6.3	239
Nacozari de García	275	2222.7	49	336.1	15.1	324
Cajeme	8489	2004.8	1019	214.9	10.7	9508
Santa Ana	324	1976.5	41	222.0	11.2	365
Empalme	1104	1959.9	104	168.7	8.6	1208
Guaymas	2836	1825.8	349	200.1	11.0	3185
Nogales	3923	1691.4	484	185.8	11.0	4407
Arivechi	20	1664.1	2	151.3	9.1	22
Magdalena	514	1642.2	69	194.4	11.8	583
Navjoa	2652	1600.3	262	143.9	9.0	2914
Huatabampo	1176	1460.0	134	149.3	10.2	1310
San Luis Río Colorado	2550	1445.2	482	229.7	15.9	3032
Ónavas	6	1395.3	0	0.0	0.0	6
Agua Prieta	955	1244.1	206	220.7	17.7	1161
Moctezuma	57	1230.9	9	167.8	13.6	66
Nácori Chico	26	1165.7	2	0.0	7.1	28
Rosario	55	1115.8	8	141.7	12.7	63
Granados	14	1103.8	1	73.6	6.7	15
Cucurpe	10	1067.6	2	177.9	16.7	12
Gral. Plutarco Elías Calles	179	1035.5	21	108.7	10.5	200
Bácum	230	1034.8	41	156.6	15.1	271
San Felipe de Jesús	4	1022.5	1	204.5	20.0	5
San Ignacio Río Muerto	140	1013.1	22	137.6	13.6	162
Aconchi	26	1011.1	4	134.8	13.3	30
Etchojoa	590	971.6	86	123.6	12.7	676
Arizpe	29	967.9	3	90.7	9.4	32
Cumpas	55	962.7	15	206.3	21.4	70
Ures	82	874.2	9	86.5	9.9	91
Sáric	22	863.2	4	132.8	15.4	26
Villa Hidalgo	9	808.9	7	353.9	43.8	16
Álamos	216	794.0	13	45.1	5.7	229
San Javier	6	789.5	0	0.0	0.0	6
Banámichi	11	750.7	3	160.9	21.4	14
Huásabas	8	744.9	0	0.0	0.0	8
Trincheras	14	743.1	0	0.0	0.0	14
Benito Juárez	139	722.5	42	167.7	23.2	181
Altar	68	716.2	6	58.1	8.1	74
San Pedro de la Cueva	11	705.0	2	108.5	15.4	13
Puerto Peñasco	411	673.9	74	102.8	15.3	485
Yécora	44	673.2	0	0.0	0.0	44
Benjamín Hill	32	666.4	6	105.2	15.8	38
Ímuris	72	637.7	22	149.2	23.4	94
Tepache	9	634.5	1	63.5	10.0	10
Oquitoa	2	594.1	1	198.0	33.3	3
Rayón	7	585.1	3	175.5	30.0	10
Divisaderos	5	508.1	0	0.0	0.0	5
Bacanora	4	481.3	0	0.0	0.0	4
Villa Pesqueira	6	474.3	0	0.0	0.0	6
Bacerac	5	473.9	3	177.7	37.5	8
Naco	24	455.9	9	124.3	27.3	33
Huachinera	7	455.7	0	0.0	0.0	7
Fronteras	29	440.8	16	156.7	35.6	45
Bavispe	5	423.7	2	121.1	28.6	7
Bacadéhuachi	5	384.9	0	0.0	0.0	5
Carbó	21	378.7	3	47.3	12.5	24
Quiriego	11	372.6	3	79.9	21.4	14
Tubutama	6	324.9	0	0.0	0.0	6
Huépac	3	309.1	1	77.3	25.0	4
Mazatán	3	280.3	1	70.1	25.0	4
Santa Cruz	3	173.8	1	43.5	25.0	4
San Miguel de Horcasitas	13	162.9	5	45.3	27.8	18
La Colorada	2	117.1	0	0.0	0.0	2
Opodepe	2	93.1	1	31.0	33.3	3
Suaqui Grande	1	84.2	0	0.0	0.0	1
Soyopa	1	71.5	0	0.0	0.0	1
Total	62860	2211.1	5929	190.6	8.6	68789

**Fuente: Unidad de Inteligencia Epidemiológica y Emergencias en Salud, consulta: 19/03/2021

^ Casos por cada 100,000 habitantes



Tabla II.- Covid-19. México 2020-2021

Estado	Casos no fatales	Defunciones	Casos Totales	I.A.*	Tasa de Mortalidad*	Letalidad
Ciudad de México	554,324	38,132	592,456	6,580.0	423.5	6.4
Baja California Sur	26,235	1,230	27,465	3,345.1	149.8	4.5
Querétaro	58,208	3,874	62,082	2,676.5	167.0	6.2
Tabasco	55,873	3,879	59,752	2,298.5	149.2	6.5
Sonora	62,860	5,929	68,789	2,211.1	190.6	8.6
Nuevo León	109,361	8,887	118,248	2,079.7	156.3	7.5
San Luis Potosí	54,763	4,795	59,558	2,063.9	166.2	8.1
Coahuila	60,154	5,837	65,991	2,023.5	179.0	8.8
Guanajuato	115,187	9,601	124,788	1,986.9	152.9	7.7
Zacatecas	25,807	2,587	28,394	1,692.2	154.2	9.1
Durango	29,672	2,128	31,800	1,687.3	112.9	6.7
Aguascalientes	21,950	2,148	24,098	1,658.0	147.8	8.9
Yucatán	30,963	3,306	34,269	1,500.4	144.7	9.6
Tamaulipas	48,693	4,589	53,282	1,448.0	124.7	8.6
Morelos	26,302	2,502	28,804	1,394.9	121.2	8.7
Colima	9,481	1,206	10,687	1,340.5	151.3	11.3
Estado de México	205,614	22,404	228,018	1,295.3	127.3	9.8
Tlaxcala	15,886	2,124	18,010	1,290.5	152.2	11.8
Baja California	38,334	7,618	45,952	1,245.3	206.4	16.6
Quintana Roo	18,382	2,428	20,810	1,181.5	137.8	11.7
Chihuahua	39,333	5,470	44,803	1,167.8	142.6	12.2
Hidalgo	30,276	5,668	35,944	1,151.6	181.6	15.8
Puebla	65,939	9,746	75,685	1,135.6	146.2	12.9
Sinaloa	29,797	5,526	35,323	1,110.2	173.7	15.6
Oaxaca	39,778	3,029	42,807	1,027.6	72.7	7.1
Guerrero	33,065	3,817	36,882	1,005.2	104.0	10.3
Jalisco	70,227	11,029	81,256	957.0	129.9	13.6
Michoacán	39,612	4,798	44,410	914.2	98.8	10.8
Campeche	7,717	1,072	8,789	864.2	105.4	12.2
Nayarit	9,399	1,769	11,168	855.0	135.4	15.8
Veracruz	48,374	8,432	56,806	661.4	98.2	14.8
Chiapas	8,920	1,365	10,285	177.0	23.5	13.3
TOTAL	1,990,691	197,219	2,187,910	1,696.4	152.9	9.0

Fuente: Unidad de Inteligencia Epidemiológica en Salud, consulta: 19/03/2021

I.A*: Incidencia acumulada y tasa de mortalidad, por cada 100,000 habitantes



Tabla III.- Situación de los casos COVID-19, por municipio. Sonora, 2020-2021

Municipio	Activos			Recuperados		Defunciones	Total
	Ambulatorios	Hospitalizados Estables	Hospitalizados Graves	Seguimiento Terminado	Curación		
Aconchi	0	0	0	2	24	4	30
Agua Prieta	12	1	1	87	854	206	1161
Álamos	3	0	0	48	163	15	229
Altar	3	0	0	5	60	6	74
Arivechi	0	0	0	1	19	2	22
Arizpe	0	0	0	3	26	3	32
Bacadéhuachi	0	0	0	0	5	0	5
Bacanora	0	0	0	1	3	0	4
Bacerac	0	0	0	1	4	3	8
Bacoachi	0	0	0	6	39	6	51
Bácum	0	0	0	17	213	41	271
Banámichi	0	0	0	2	9	3	14
Baviácora	0	0	0	7	118	7	132
Bavispe	0	0	0	0	5	2	7
Benito Juárez	8	0	0	13	118	42	181
Benjamín Hill	0	0	0	6	26	6	38
Caborca	101	3	4	146	2408	158	2820
Cajeme	219	9	16	709	7536	1019	9508
Cananea	2	0	0	101	1645	117	1865
Carbó	10	0	0	4	7	3	24
Cucurpe	0	0	0	3	7	2	12
Cumpas	0	0	0	12	45	13	70
Divisaderos	0	0	0	0	5	0	5
Empalme	45	0	0	153	906	104	1208
Etchojoa	4	0	0	50	536	86	676
Fronteras	0	0	0	11	18	16	45
Gral. Plutarco Elías Calles	3	0	0	24	152	21	200
Granados	0	0	0	3	11	1	15
Guaymas	133	3	6	294	2400	349	3185
Hermosillo	355	12	35	1682	28268	1964	32316
Huachinera	0	0	0	6	1	0	7
Huásabas	0	0	0	2	6	0	8
Huatabampo	21	0	2	140	1013	134	1310
Huépac	0	0	0	1	2	1	4
Ímuris	0	0	0	7	65	22	94
La Colorada	0	0	0	0	2	0	2
Magdalena	11	0	0	76	427	69	583
Mazatán	0	0	0	3	0	1	4
Moctezuma	0	0	0	2	55	9	66
Naco	0	0	0	3	21	9	33
Nácori Chico	0	0	0	0	26	2	28
Nacoziari de García	1	0	0	59	215	49	324
Navojoa	46	2	2	200	2402	262	2914
Nogales	64	4	8	227	3620	484	4407
Ónavas	0	0	0	0	6	0	6
Opodepe	0	0	0	1	1	1	3
Oquitoa	0	0	0	0	2	1	3
Pitiquito	36	0	0	16	172	15	239
Puerto Peñasco	5	0	0	61	345	74	485
Quiriego	0	0	0	1	10	3	14
Rayón	0	0	0	1	6	3	10
Rosario	0	0	0	0	55	8	63
Sahuaripa	13	0	0	16	117	8	154
San Felipe de Jesús	0	0	0	0	4	1	5
San Ignacio Río Muerto	4	0	0	15	121	22	162
San Javier	0	0	0	0	6	0	6
San Luis Río Colorado	28	1	6	189	2326	482	3032
San Miguel de Horcasitas	0	0	0	1	12	5	18
San Pedro de la Cueva	0	0	0	3	8	2	13
Santa Ana	6	0	0	27	291	41	365
Santa Cruz	0	0	0	0	3	1	4
Sáric	0	0	0	0	22	4	26
Soyopa	0	0	0	0	1	0	1
Suaqui Grande	0	0	0	0	1	0	1
Tepache	0	0	0	2	7	1	10
Trincheras	0	0	0	0	14	0	14
Tubutama	0	0	0	1	5	0	6
Ures	1	0	0	3	78	9	91
Villa Hidalgo	0	0	0	1	8	7	16
Villa Pesqueira	0	0	0	1	5	0	6
Yécora	0	0	0	5	39	0	44
Total	1134	35	80	4461	57150	5929	68789

**Fuente: Unidad de Inteligencia Epidemiológica y Emergencias en Salud, consulta: 19/03/2021



Tabla IV. Distribución de casos COVID-19 pediátricos. Sonora, 2020-2021

Municipio	Casos	Defunciones	Incidencia*	Tasa de mortalidad*
Baviácora	7	0	649.4	0.0
Empalme	90	0	593.8	0.0
Hermosillo	575	1	504.4	8.8
Cananea	45	0	501.7	0.0
Bacoachi	2	0	471.7	0.0
Caborca	52	1	409.9	78.8
Santa Ana	14	0	386.3	0.0
Benito Juárez	11	0	346.9	0.0
Ures	4	0	317.2	0.0
Suaqui Grande	1	0	284.9	0.0
Magdalena	12	0	258.6	0.0
Trincheras	1	0	245.1	0.0
Banámichi	1	0	237.5	0.0
San Pedro de la Cueva	1	0	229.4	0.0
Etchojoa	38	0	223.7	0.0
Cumpas	2	0	215.5	0.0
Nácori Chico	1	0	190.8	0.0
Cajeme	154	0	135.5	0.0
Rayón	1	0	119.2	0.0
Bácum	7	0	112.3	0.0
San Luis Río Colorado	30	0	112.2	0.0
Guaymas	46	0	108.9	0.0
San Ignacio Río Muerto	4	0	101.0	0.0
Sahuaripa	6	0	90.8	0.0
Nogales	58	0	82.9	0.0
Moctezuma	1	0	81.0	0.0
Nacoziari de García	3	0	80.5	0.0
Navojoa	34	0	77.0	0.0
Rosario	1	0	72.4	0.0
Álamos	5	0	72.3	0.0
Puerto Peñasco	6	0	60.4	0.0
Pitiquito	6	0	54.7	0.0
Agua Prieta	13	0	52.0	0.0
Ímuris	3	0	47.1	0.0
Altar	1	0	35.1	0.0
Yécora	1	0	29.6	0.0
Plutarco Elías Calles	1	0	17.4	0.0
Huatabampo	12	0	9.4	0.0
Total	1250	2	161.4	2.6

Fuente: Unidad de Inteligencia Epidemiológica y Emergencias en Salud, consulta: 19/03/2021

* Casos por cada 100,000 habitantes menores de 15 años de edad

** Tasa de mortalidad por 1 millón de habitantes menores de 15 años de edad.

Tabla V. Distribución de casos COVID-19 en mujeres embarazadas. Sonora, 2020-2021

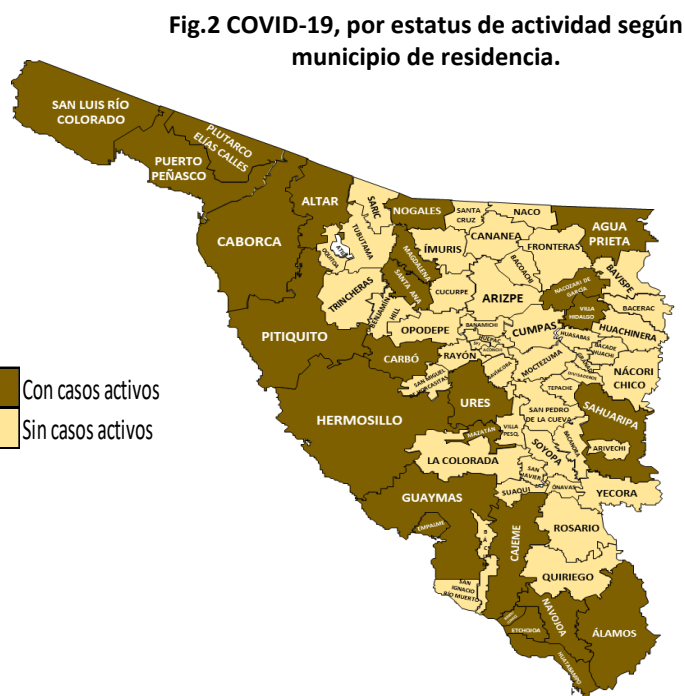
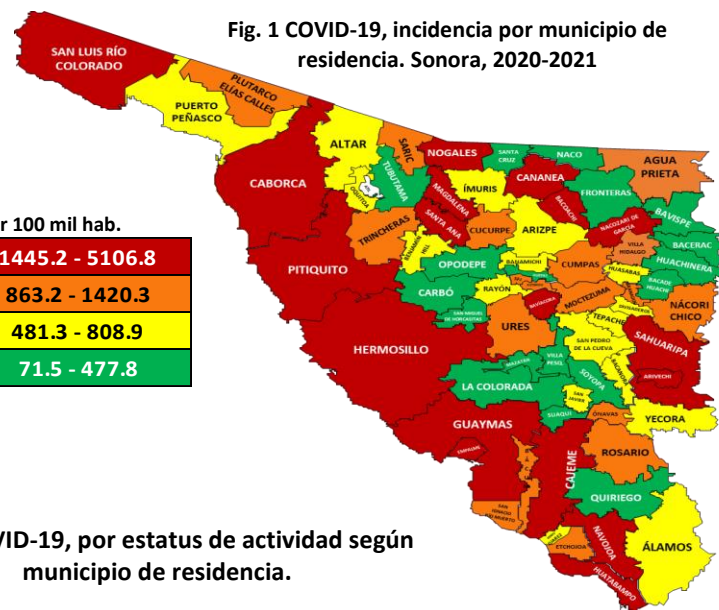
Municipio	Casos no fatales	Defunciones	Incidencia*	Tasa de mortalidad**
San Pedro de la Cueva	1	0	263.9	0.0
Pitiquito	5	0	184.6	0.0
Cananea	17	0	179.8	0.0
Aconchi	1	0	142.7	0.0
Nacoziari de García	5	0	128.5	0.0
Santa Ana	6	0	124.7	0.0
Altar	3	0	106.7	0.0
Magdalena	7	0	74.6	0.0
Caborca	19	0	73.3	0.0
Hermosillo	180	3	71.6	11.9
San Luis Río Colorado	40	0	71.6	0.0
Nogales	51	0	70.0	0.0
Carbó	1	0	64.0	0.0
Cajeme	61	1	48.5	8.0
Álamos	3	0	42.9	0.0
Agua Prieta	11	0	42.5	0.0
Ures	1	0	42.4	0.0
Plutarco Elías Calles	2	0	39.3	0.0
Empalme	6	0	37.4	0.0
Guaymas	17	0	37.0	0.0
San Miguel de Horcasitas	1	0	35.9	0.0
Puerto Peñasco	7	0	35.8	0.0
Huatabampo	6	0	26.8	0.0
Ímuris	1	0	25.6	0.0
Navojoa	9	0	18.8	0.0
Bácum	1	0	15.3	0.0
Etchojoa	1	0	5.7	0.0
Total	463	4	56.0	4.8

Fuente: Unidad de Inteligencia Epidemiológica y Emergencias en Salud, consulta: 19/03/2021

* Casos por cada 100,000 mujeres de 15 a 49 años ** Tasa de mortalidad por 1 millón de mujeres de 15 a 49 años

Casos de COVID-19 en el Estado de Sonora	
Número de Positivos	68,789
Número de Alta Sanitaria	37,155
Número de personas que se han hecho pruebas	120,375
Casos totales	68,789
Defunciones	5,929
Pruebas positivas hechas por tipo de laboratorio del Estado de Sonora	
Laboratorios Privados (Detectados)	9,841
Laboratorio Estatal de Salud Pública	27,605
Laboratorio de otra institución pública	9,458
Asociación Clínico – Epidemiológica	16,084
Pruebas antigénicas	5,801

Casos de COVID-19 en regiones seleccionadas	Casos totales	Defunciones
MEX	2,187,910	197,219
SON	68,789	5,929
EUA	29,317,562	532,971
ARIZONA	835,030	16,691



FUENTE: DGPROSPE/SSS. Al 19 de marzo de 2021

Distribución de los casos COVID-19 por variables seleccionadas. Sonora, 2020-2021

Fig. 3. COVID-19. Casos (n=68,789) por grupo de edad. Sonora, 2020-2021

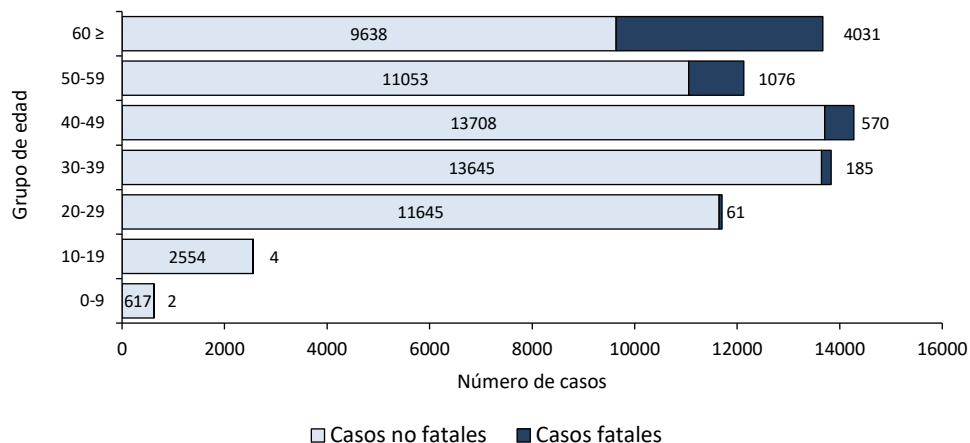


Fig. 4. COVID-19. Casos (n=68,789) confirmados por Jurisdicción Sanitaria. Sonora, 2020-2021

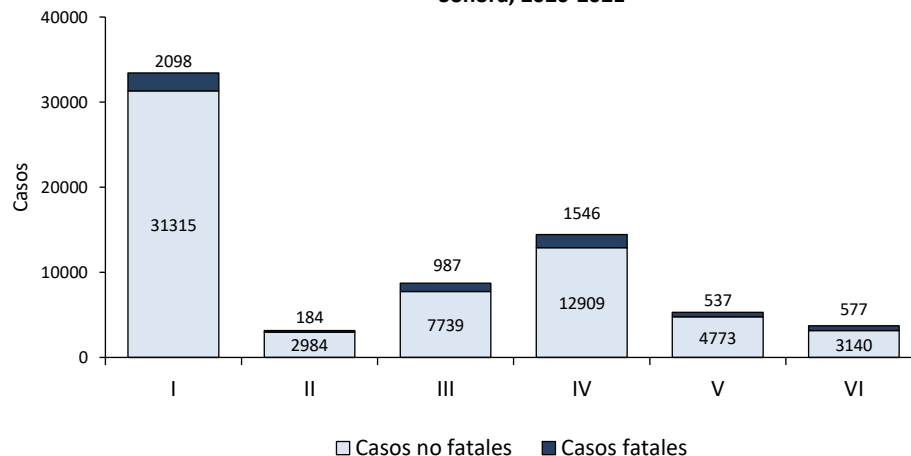


Fig. 5. COVID-19. Casos (n=68,789) por sexo y antecedente de comorbilidad. Sonora, 2020-2021

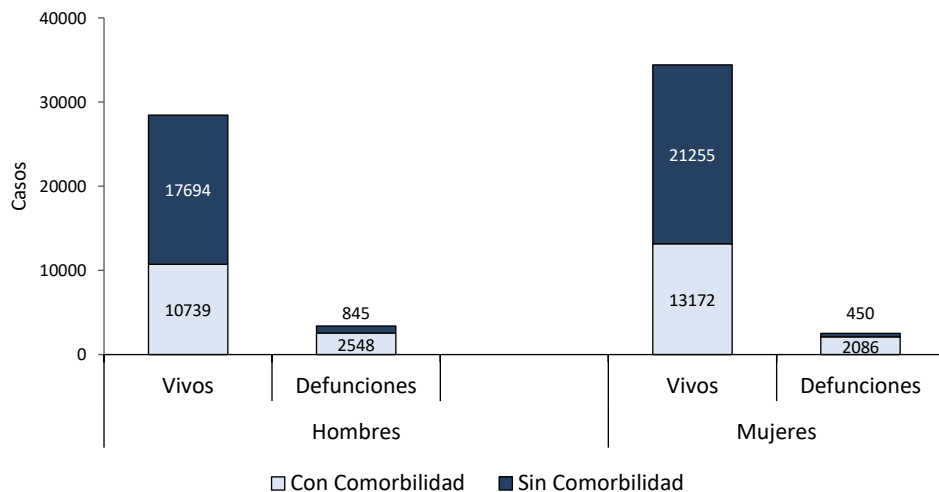
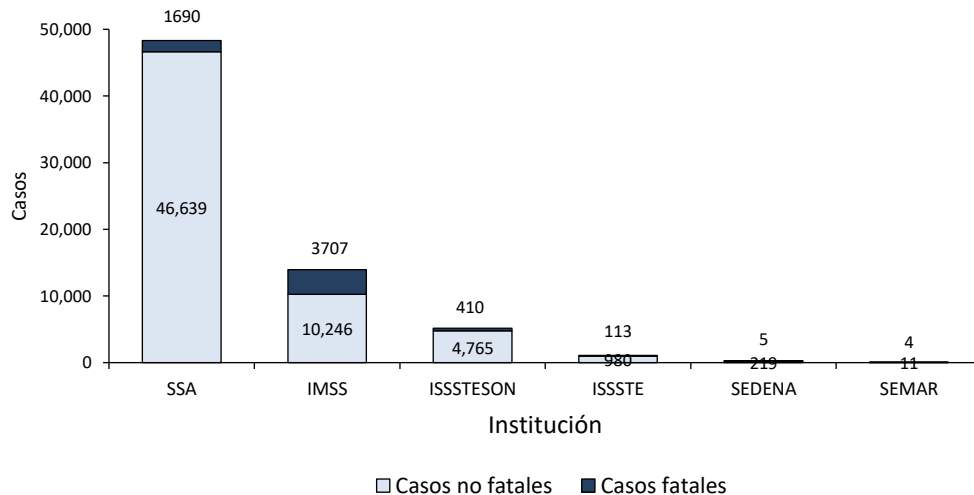


Fig. 6. COVID-19. Casos confirmados (n=68,789) por derechohabencia. Sonora, 2020-2021



FUENTE: DGPROSPE/SSS. Al 19 de marzo de 2021