Nota técnica 22:00 horas. 26 de enero de 2021

Situación de la infección respiratoria aguda por SARS-CoV-2, COVID-19

- El día de hoy se confirmaron 8,521 casos de COVID-19 en México, acumulándose **1,771,740 en el país (Tabla II)**
- Los casos ambulatorios acumulados son 1,433,174 (81%) y 338,566 (19%) hospitalizados, de estos 26,863(8%) ingresaron a UCI y 45,704 (14%) requirieron intubación
- **La mediana de edad es de 43 (31-56) años,** con rango entre 0 y 121 años; 50.1% (888,178) ha ocurrido en varones y 49.9% (883,562) en mujeres
- **Este día se reportaron 659 defunciones, por lo que se acumulan 150,273 en el país, para una letalidad de 8.5%.** Todos los estados del país registran muertes; los de mayor volumen son: Ciudad de México (27,114), Estado de México (17,326), Jalisco (7,872), Veracruz (6,831) y Puebla (6,756); detalles en la Tabla II**.** **La mediana de edad de las defunciones es de 64 (54-73) años,** con rango entre 0 y 119 años

Situación en Sonora

- **Este día se confirmaron 196 casos de COVID-19 en Sonora**, además de **28 defunciones;** 12 sucedieron entre el 04 de noviembre de 2020 y 17 de enero de 2021, el resto (16) durante la última semana. A la fecha, se acumulan **59,836** casos de la enfermedad
- **Las defunciones ocurrieron** en 17 mujeres y 11 hombres, entre 34 y 89 años. Fallecieron entre el 04 de noviembre de 2020 y 25 de enero de 2021. Veinte fueron confirmadas por laboratorio, 7 por pruebas antigénicas para SARS-CoV-2 con cartuchos avalados por el INDRE y 1 por dictamen de Comité de Mortalidad; eran derechohabientes del IMSS (16), SSA (7) e ISSSTESON (5). Residían en los municipios de Hermosillo (13), Cajeme (6); Magdalena, Navojoa, San Ignacio Río Muerto, Fronteras, Puerto Peñasco, Guaymas, San Miguel de Horcasitas, Bácum y Huatabampo (1 cada uno)
- **Veintiuna de las 28 muertes tenían antecedente de enfermedad crónica.** El tiempo transcurrido entre la fecha de inicio de síntomas y la atención médica fue de 6 (1 – 20) días, y entre el comienzo de síntomas y la muerte fue de 18 (2 – 44) días
- A la fecha, se acumulan **4,931 muertes por COVID-19 en Sonora, para una letalidad de 8.2%**, inferior a la media del país que es de 8.5%. El estado se ubica en la posición nacional 23°. Al momento, 2,115 (43%) muertes sucedieron en mujeres y 2,816 (57%) en hombres. Tres mil ochenta y seis (63%) corresponden al IMSS, 1370 (28%) a la SSA, 364 (7%) al ISSSTESON, 103 (2%) al ISSSTE, SEDENA y SEMAR (4 cada uno)
- **Hermosillo (1,641), es el municipio con más defunciones,** le siguen Cajeme (892), Nogales (432), San Luis Río Colorado (397), Guaymas (277), Navojoa (216), Agua Prieta (187), Caborca y Huatabampo (110 cada uno); el resto se distribuye en 45 municipios (tabla I)
- **La letalidad en personas mayores de 60 años, es de 27.6%** (3296/11808); mientras **en menores de 60 años, es de 3.3%** (1635/48027). En 22% de las defunciones (1080/4931) no hubo antecedente de enfermedades crónicas

- **Mil setenta y seis (1%) de las 150,273 muertes ocurrieron en menores de 25 años de edad, para una letalidad de 1.0%; 55,066 (37%) en personas entre 25 y 59 años con letalidad de 4.4%, y 94,131 (62%) en mayores de 60 años, con letalidad de 29% en este grupo.** Los principales factores de riesgo asociados a las defunciones han sido hipertensión (46%), diabetes (38%) y obesidad (23%). **El 27% (40,726) de las defunciones ocurrió en personas sin factores de riesgo u otras comorbilidades**

- A la fecha, la Organización Mundial de la Salud (OMS) ha confirmado **98,794,942 casos de COVID-19 en el mundo**; 24,775,208 (25%) sucedieron en Estados Unidos; 10,667,736 (11%) en India; 8,816,254 (9%) en Brasil; 3,738,690 (4%) en Rusia y 3,647,467 (4%) en Reino Unido; en la región de las Américas se han registrado 43,763,906 (44%) casos; Estados Unidos (24,775,208), Brasil (8,816,254) y Colombia (2,002,969) son los países con más volumen en la región

- **Los casos no fatales (192) de este día** acontecieron en 124 (65%) mujeres y 68 (35%) hombres; su edad oscila entre 3 y 81 años. Residen en los municipios de Hermosillo (106), San Luis Río Colorado (32), Cajeme (22), Nogales (12), Etchojoa y Nacozari (5 cada uno); Caborca (2), Navojoa, Huatabampo, Huachinera, Cumpas, Villa Hidalgo, Guaymas, Álamos y Agua Prieta (1 cada uno). Ciento catorce (59%) son derechohabientes de la SSA, y 78 (41%) del IMSS
- **Hoy se confirmaron 2 casos** en niñas de 3 y 12 años, que viven en Hermosillo y Nogales (1 cada uno); ambas derechohabientes de la SSA y presentan cuadro leve de manejo ambulatorio. **Con ellas, se acumulan 1,059 casos en el grupo.** Treinta y siete municipios registran casos (tabla IV)
- **Hoy no se confirmaron casos en mujeres embarazadas, por lo que se mantienen 425 casos de COVID-19 en el grupo.** La distribución por municipio de residencia se muestra en la tabla V
- **También se confirmaron 36 casos en trabajadores de la salud (TDS),** residentes de Cajeme (13), Hermosillo (11), San Luis Río Colorado (8), Nogales, Cumpas, Caborca y Huatabampo (1 cada uno). A la fecha, se acumulan **7,375 TDS infectados,** distribuidos como sigue: IMSS (3,229; 43%), SSA (2,976; 40%), ISSSTESON (842; 11%), ISSSTE (319; 5%) y SEDENA (9)
- **Hermosillo es el municipio con el mayor número de casos con 28,466 (48%)**; seguido por Cajeme (7,872; 13%), Nogales (4,060, 7%), San Luis Río Colorado (2,734; 5%), Navojoa (2,552; 4%), Guaymas (2,446; 4%), Caborca (2,415; 4%), Cananea (1,792; 3%) y Agua Prieta (1,113; 2%). El resto se distribuye en 61 municipios, detalles en la tabla I
- Por otra parte, 27,513 (46%) casos sucedieron en hombres y 32,323 (54%) en mujeres. Respecto a la institución médica, 42,601 (71%) corresponden a la Secretaría de Salud; 11,588 (19%) al IMSS; 4,408 (7%) al ISSSTESON; 1,004 (2%) al ISSSTE; 220 (1%) a SEDENA; y 15 a SEMAR. Las figuras 1-6 especifican características asociadas a la epidemia en Sonora. La condición clínica de los casos se puede consultar en la tabla III

- **Treinta y tres naciones latinoamericanas han confirmado casos: Brasil (8,816,254), Colombia (2,002,969), Argentina (1,862,192), México (1,771,740), Perú (1,093,938),** Chile (699,110), Panamá (309,851) Ecuador (241,292), República Dominicana (203,946) y Bolivia (199,989) son los países con más incidencia
- A nivel mundial **se han registrado 2,124,193 defunciones, para una letalidad global de 2.2%. Cinco países han registrado mayor número de muertes: en Estados Unidos** han ocurrido **414,083** fallecimientos, con letalidad de 1.7%; **Brasil** han fallecido **216,445 individuos**, para una letalidad de 2.5%; **India** han fallecido **153,470** y su letalidad es de 1.4%; **México** registró **150,273 defunciones**, con letalidad de 8.5% y en **Reino Unido** fallecieron **97,939 personas** para una letalidad de 2.7%; mientras que en el resto de los países murieron 1,091,983 sujetos

- **Veinticinco (13%) de los casos no fatales del día fueron hospitalizados**, 2 estables y 23 graves dependientes de oxígeno, 1 de estos en estado crítico. El resto (167) corresponde a casos ambulatorios. Además, **fueron dados de alta por mejoría 26 pacientes** de diferentes hospitales, **acumulándose 5,315** egresos por mejoría de COVID-19 grave
- Al momento, **12,915** (21%) fueron clasificados como **casos leves de COVID-19** de manejo ambulatorio; de estos, 11,466 (89%) se han recuperado clínicamente pues han pasado más de 14 días desde el inicio de los síntomas y 1,449 (11%) permanecen activos[1]; además, **41,497** (69%) **personas se han curado**. Por otra parte, **493 (1%) están hospitalizados:** 197 de ellos estables, 203 graves dependientes de oxígeno, y 93 en condiciones críticas con ventilación mecánica invasiva, así como las **4,931 defunciones**
- En total se han estudiado 108,616 casos sospechosos, 59,836 (54%) de ellos fueron confirmados y 48,780 (46%) fueron descartados por laboratorio
- La estrategia ANTICIPA, **ha beneficiado a 69,604 personas** que recibieron atención médica integral en los 18 centros dispuestos en el estado. A **28,425 (41%) pacientes se les hizo prueba de PCR.** También se identificaron **39,097 individuos con sintomatología compatible con COVID-19 u otro padecimiento respiratorio agudo**. Se entregó un paquete de **medicamentos para su cuadro respiratorio a 68,247** pacientes; adicionalmente, **se han realizado 46,859 pruebas rápidas** para detectar exposición al virus, de ellas, **19,479 (41%) fueron reactivas.** ANTICIPA privilegia la atención de personas vulnerables, sin importar su derechohabiencia, especialmente mujeres embarazadas y adultos mayores de 60 años; a la fecha 35% de las consultas se otorgaron a personas de varias instituciones de seguridad social

1/ Se refiere a pacientes que tienen una segunda muestra positiva o que comenzaron síntomas después del 11 de enero

Tabla I.- Incidencia de COVID-19 por municipio de residencia. Sonora 2020-2021

Municipio	Casos no fatales	Incidencia ^	Defunciones	Mortalidad	Letalidad	Total
Cananea	1719	4906.9	73	199.9	4.1	1792
Baviácora	117	3147.6	5	129.0	4.1	122
Hermosillo	26825	3078.3	1641	177.5	5.8	28466
Caborca	2305	2487.2	110	113.3	4.6	2415
Bacoachi	44	2450.5	3	156.4	6.4	47
Nacozari de García	254	2058.0	46	315.6	15.3	300
Santa Ana	293	1770.7	34	184.1	10.4	327
Sahuaripa	105	1680.3	6	90.8	5.4	111
Pitiquito	169	1679.7	9	84.9	5.1	178
Cajeme	6980	1659.8	892	188.1	11.3	7872
Nogales	3628	1558.2	432	165.8	10.6	4060
Empalme	831	1479.6	81	131.4	8.9	912
Magdalena	461	1442.2	51	143.7	10.0	512
Guaymas	2169	1402.2	277	158.8	11.3	2446
Navojoa	2336	1401.5	216	118.6	8.5	2552
Ónavas	6	1395.3	0	0.0	0.0	6
San Luis Río Colorado	2337	1303.2	397	189.2	14.5	2734
Agua Prieta	926	1192.6	187	200.4	16.8	1113
Huatabampo	951	1182.5	110	122.6	10.4	1061
Granados	14	1103.8	1	73.6	6.7	15
Moctezuma	52	1100.3	7	130.5	11.9	59
Arivechi	12	1059.0	2	151.3	14.3	14
Rosario	50	1027.3	8	141.7	13.8	58
San Felipe de Jesús	4	1022.5	1	204.5	20.0	5
Nácori Chico	22	999.2	2	0.0	8.3	24
Cucurpe	10	978.6	1	89.0	9.1	11
Aconchi	26	977.4	3	101.1	10.3	29
Gral. Plutarco Elías Calles	162	932.0	18	93.2	10.0	180
Cumpas	55	921.5	12	165.0	17.9	67
Bácum	199	889.7	34	129.8	14.6	233
Etchojoa	548	881.0	65	93.4	10.6	613
Arizpe	27	877.2	2	60.5	6.9	29
Sáric	22	830.0	3	99.6	12.0	25
San Ignacio Río Muerto	113	825.5	19	118.8	14.4	132
Ures	77	807.0	7	67.2	8.3	84
Trincheras	14	743.1	0	0.0	0.0	14
Villa Hidalgo	9	657.2	4	202.2	30.8	13
Benjamín Hill	31	648.9	6	105.2	16.2	37
Altar	61	648.4	6	58.1	9.0	67
Álamos	172	624.1	8	27.7	4.4	180
Benito Juárez	120	618.7	35	139.7	22.6	155
Puerto Peñasco	366	596.0	63	87.5	14.7	429
Banámichi	10	589.8	1	53.6	9.1	11
Rayón	7	585.1	3	175.5	30.0	10
Tepache	9	571.1	0	0.0	0.0	9
Ímuris	71	563.1	12	81.4	14.5	83
Huásabas	6	558.7	0	0.0	0.0	6
Divisaderos	5	508.1	0	0.0	0.0	5
San Pedro de la Cueva	8	488.1	1	54.2	11.1	9
Bacanora	4	481.3	0	0.0	0.0	4
Villa Pesqueira	6	474.3	0	0.0	0.0	6
Naco	26	455.9	7	96.7	21.2	33
Yécora	29	443.7	0	0.0	0.0	29
Bavispe	5	423.7	2	121.1	28.6	7
Fronteras	27	411.4	15	146.9	35.7	42
Oquitoa	1	396.0	1	198.0	50.0	2
San Javier	3	394.7	0	0.0	0.0	3
Huachinera	6	390.6	0	0.0	0.0	6
Bacadéhuachi	5	384.9	0	0.0	0.0	5
Bacerac	6	355.5	0	0.0	0.0	6
Quiriego	12	346.0	1	26.6	7.7	13
Huépac	3	309.1	1	77.3	25.0	4
Tubutama	5	270.7	0	0.0	0.0	5
Santa Cruz	3	173.8	1	43.5	25.0	4
Carbó	8	173.6	3	47.3	27.3	11
San Miguel de Horcasitas	13	162.9	5	45.3	27.8	18
Opodepe	2	93.1	1	31.0	33.3	3
Suaqui Grande	1	84.2	0	0.0	0.0	1
Soyopa	1	71.5	0	0.0	0.0	1
La Colorada	1	58.5	0	0.0	0.0	1
Total	**54905**	**1923.3**	**4931**	**158.5**	**8.2**	**59836**

**Fuente: Unidad de Inteligencia Epidemiológica y Emergencias en Salud, consulta: 25/01/2021
^ Casos por cada 100,000 habitantes

Tabla II.- Covid-19. México, 2020-2021

Estado	Casos no fatales	Defunciones	Casos Totales	I.A.*	Tasa de Mortalidad*	Letalidad
Ciudad de México	433,264	17,326	450,590	4,996.2	192.1	3.8
Baja California Sur	21,443	904	22,347	2,777.0	112.3	4.0
Tabasco	47,732	3,492	51,224	1,991.4	135.8	6.8
Sonora	54,905	4,931	59,836	1,946.0	160.4	8.2
Querétaro	40,844	2,698	43,542	1,910.0	118.4	6.2
Nuevo León	95,283	6,244	101,527	1,809.7	111.3	6.2
Coahuila	52,951	5,044	57,995	1,801.8	156.7	8.7
San Luis Potosí	44,473	3,581	48,054	1,676.6	124.9	7.5
Guanajuato	96,283	6,693	102,976	1,653.4	107.5	6.5
Durango	26,340	1,741	28,081	1,502.5	93.2	6.2
Zacatecas	22,304	2,009	24,313	1,459.0	120.6	8.3
Aguascalientes	18,310	1,630	19,940	1,389.9	113.6	8.2
Yucatán	26,758	2,648	29,406	1,301.7	117.2	9.0
Tamaulipas	42,459	3,799	46,258	1,267.1	104.1	8.2
Colima	8,224	933	9,157	1,166.3	118.8	10.2
Baja California	34,476	6,516	40,992	1,127.7	179.3	15.9
Quintana Roo	16,043	2,166	18,209	1,056.7	125.7	11.9
Chihuahua	34,969	4,806	39,775	1,046.3	126.4	12.1
Estado de México	154,925	27,114	182,039	1,044.5	155.6	14.9
Tlaxcala	12,432	1,656	14,088	1,020.9	120.0	11.8
Hidalgo	26,181	4,317	30,498	988.1	139.9	14.2
Sinaloa	25,743	4,578	30,321	960.5	145.0	15.1
Puebla	51,968	6,756	58,724	889.2	102.3	11.5
Guerrero	27,028	2,867	29,895	817.5	78.4	9.6
Morelos	14,952	1,734	16,686	816.3	84.8	10.4
Oaxaca	31,110	2,341	33,451	807.3	56.5	7.0
Michoacán	35,523	3,291	38,814	804.4	68.2	8.5
Jalisco	58,451	7,872	66,323	788.6	93.6	11.9
Campeche	6,803	997	7,800	779.5	99.6	12.8
Nayarit	8,142	1,317	9,459	734.1	102.2	13.9
Veracruz	42,554	6,831	49,385	578.3	80.0	13.8
Chiapas	7,959	1,206	9,165	159.9	21.0	13.2
TOTAL	**1,621,467**	**150,273**	**1,771,740**	**1,386.4**	**117.6**	**8.5**

Fuente: Unidad de Inteligencia Epidemiológica en Salud, consulta: 25/01/2021
I.A*: Incidencia acumulada y tasa de mortalidad, por cada 100,000 habitantes

Tabla III.- Situación de los casos COVID-19, por municipio. Sonora, 2020-2021

Municipio	Activos			Recuperados		Defunciones	Total
	Ambulatorios	Hospitalizados Estables	Hospitalizados Graves	Seguimiento Terminado	Curación		
Aconchi	0	0	0	12	14	3	29
Agua Prieta	4	1	2	94	825	187	1113
Álamos	10	0	0	66	96	8	180
Altar	1	0	0	2	58	6	67
Arivechi	1	0	0	5	6	2	14
Arizpe	0	0	0	14	13	2	29
Bacadéhuachi	1	0	0	4	0	0	5
Bacanora	0	0	0	4	0	0	4
Bacerac	0	0	0	3	3	0	6
Bacoachi	6	0	0	15	23	3	47
Bácum	20	0	0	44	135	34	233
Banámichi	2	0	0	4	4	1	11
Baviácora	9	0	0	60	48	5	122
Bavispe	0	0	0	1	4	2	7
Benito Juárez	5	0	0	25	90	35	155
Benjamín Hill	1	0	0	7	23	6	37
Caborca	63	10	9	473	1750	110	2415
Cajeme	395	21	56	1537	4971	892	7872
Cananea	21	0	0	403	1295	73	1792
Carbó	0	0	0	4	4	3	11
Cucurpe	0	0	0	4	6	1	11
Cumpas	1	0	0	18	36	12	67
Divisaderos	0	0	0	0	5	0	5
Empalme	52	0	0	170	609	81	912
Etchojoa	7	0	0	69	472	65	613
Fronteras	0	0	0	9	18	15	42
Gral. Plutarco Elías Calles	1	0	0	39	122	18	180
Granados	1	0	0	4	9	1	15
Guaymas	50	8	17	245	1849	277	2446
Hermosillo	543	126	157	6182	19817	1641	28466
Huachinera	0	0	0	5	1	0	6
Huásabas	0	0	0	1	5	0	6
Huatabampo	45	1	3	166	736	110	1061
Huépac	0	0	0	1	2	1	4
Ímuris	0	0	0	10	61	12	83
La Colorada	0	0	0	0	1	0	1
Magdalena	0	0	0	84	377	51	512
Moctezuma	2	0	0	7	43	7	59
Naco	0	0	0	4	22	7	33
Nácori Chico	0	0	0	10	12	2	24
Nacozari de García	1	0	0	83	170	46	300
Navojoa	31	11	20	458	1816	216	2552
Nogales	82	11	21	486	3028	432	4060
Ónavas	0	0	0	0	6	0	6
Opodepe	1	0	0	0	1	1	3
Oquitoa	0	0	0	0	1	1	2
Pitiquito	2	0	0	38	129	9	178
Puerto Peñasco	11	0	1	100	254	63	429
Quiriego	0	0	0	3	9	1	13
Rayón	2	0	0	2	3	3	10
Rosario	0	0	0	9	41	8	58
Sahuaripa	7	0	0	35	63	6	111
San Felipe de Jesús	0	0	0	0	4	1	5
San Ignacio Río Muerto	12	0	0	15	86	19	132
San Javier	0	0	0	0	3	0	3
San Luis Río Colorado	51	8	10	308	1960	397	2734
San Miguel de Horcasitas	0	0	0	1	12	5	18
San Pedro de la Cueva	0	0	0	8	0	1	9
Santa Ana	2	0	0	81	210	34	327
Santa Cruz	0	0	0	0	3	1	4
Sáric	0	0	0	3	19	3	25
Soyopa	0	0	0	0	1	0	1
Suaqui Grande	0	0	0	0	1	0	1
Tepache	1	0	0	6	2	0	9
Trincheras	0	0	0	1	13	0	14
Tubutama	0	0	0	0	5	0	5
Ures	4	0	0	17	56	7	84
Villa Hidalgo	0	0	0	2	7	4	13
Villa Pesqueira	0	0	0	2	4	0	6
Yécora	1	0	0	3	25	0	29
Total	**1449**	**197**	**296**	**11466**	**41497**	**4931**	**59836**

**Fuente: Unidad de Inteligencia Epidemiológica y Emergencias en Salud, consulta: 25/01/2021

Tabla IV. Distribución de casos COVID-19 pediátricos. Sonora, 2020-2021

Municipio	Casos	Incidencia*	Porcentaje
Baviácora	6	556.6	0.6
Cananea	44	490.6	4.2
Bacoachi	2	471.7	0.2
Hermosillo	507	444.7	47.9
Empalme	52	343.1	4.9
Caborca	42	331.1	4.0
Ures	4	317.2	0.4
Santa Ana	11	303.5	1.0
Suaqui Grande	1	284.9	0.1
Magdalena	12	258.6	1.1
Benito Juárez	8	252.3	0.8
Trincheras	1	245.1	0.1
Banámichi	1	237.5	0.1
San Pedro de la Cueva	1	229.4	0.1
Etchojoa	38	223.7	3.6
Cumpas	2	215.5	0.2
Nácori Chico	1	190.8	0.1
Rayón	1	119.2	0.1
Cajeme	134	117.9	12.7
San Luis Río Colorado	28	104.8	2.6
Bácum	6	96.3	0.6
Moctezuma	1	81.0	0.1
Nacozari de García	3	80.5	0.3
Nogales	55	78.6	5.2
Rosario	1	72.4	0.1
Álamos	5	72.3	0.5
Navojoa	29	65.7	2.7
Guaymas	26	61.5	2.5
San Ignacio Río Muerto	2	50.5	0.2
Puerto Peñasco	5	50.4	0.5
Agua Prieta	12	48.0	1.1
Altar	1	35.1	0.1
Ímuris	2	31.4	0.2
Yécora	1	29.6	0.1
Pitiquito	3	27.3	0.3
Plutarco Elías Calles	1	17.4	0.1
Huatabampo	10	7.9	0.9
Total	**1059**	**136.7**	**100.0**

Fuente: Unidad de Inteligencia Epidemiológica y Emergencias en Salud, consulta: 25/01/2021
* Casos por cada 100,000 habitantes menores de 15 años de edad

Tabla V. Distribución de casos COVID-19 en mujeres embarazadas. Sonora, 2020-2021

Municipio	Casos no fatales	Defunciones	Incidencia*	Tasa de mortalidad**
Cananea	16	0	169.2	0.0
Aconchi	1	0	142.7	0.0
Pitiquito	3	0	110.8	0.0
Altar	3	0	106.7	0.0
Santa Ana	5	0	103.9	0.0
Nacozari de García	4	0	102.8	0.0
Magdalena	7	0	74.6	0.0
Hermosillo	167	3	66.5	11.9
San Luis Río Colorado	36	0	64.4	0.0
Carbó	1	0	64.0	0.0
Nogales	46	0	63.1	0.0
Caborca	16	0	61.8	0.0
Cajeme	56	1	44.5	8.0
Agua Prieta	11	0	42.5	0.0
Ures	1	0	42.4	0.0
Plutarco Elías Calles	2	0	39.3	0.0
Empalme	6	0	37.4	0.0
San Miguel de Horcasitas	1	0	35.9	0.0
Puerto Peñasco	7	0	35.8	0.0
Guaymas	15	0	32.6	0.0
Ímuris	1	0	25.6	0.0
Navojoa	9	0	18.8	0.0
Huatabampo	4	0	17.9	0.0
Bácum	1	0	15.3	0.0
Álamos	1	0	14.3	0.0
Etchojoa	1	0	5.7	0.0
Total	**421**	**4**	**50.9**	**4.8**

Fuente: Unidad de Inteligencia Epidemiológica y Emergencias en Salud, consulta: 25/01/2021
* Casos por cada 100,000 mujeres de 15 a 49 años ** Tasa de mortalidad por 1 millón de mujeres de 15 a 49 años

Casos de COVID-19 en el Estado de Sonora	
Número de Positivos	59,836
Número de Alta Sanitaria	36,319
Número de personas que se han hecho pruebas	108,616
Casos totales	59,836
Defunciones	4,931
Pruebas positivas hechas por tipo de laboratorio del Estado de Sonora	
Laboratorios Privados (Detectados)	8,556
Laboratorio Estatal de Salud Pública	26,168
Laboratorio de otra institución pública	9,031
Asociación Clínico – Epidemiológica	14,351
Pruebas antigénicas	1730

Casos de COVID-19 en regiones seleccionadas	Casos totales	Defunciones
MEX	1,771,740	150,273
SON	59,836	4,931
EUA	24,775,208	414,083
ARIZONA	727,895	12,239

Fig.2 COVID-19, por estatus de actividad según municipio de residencia.

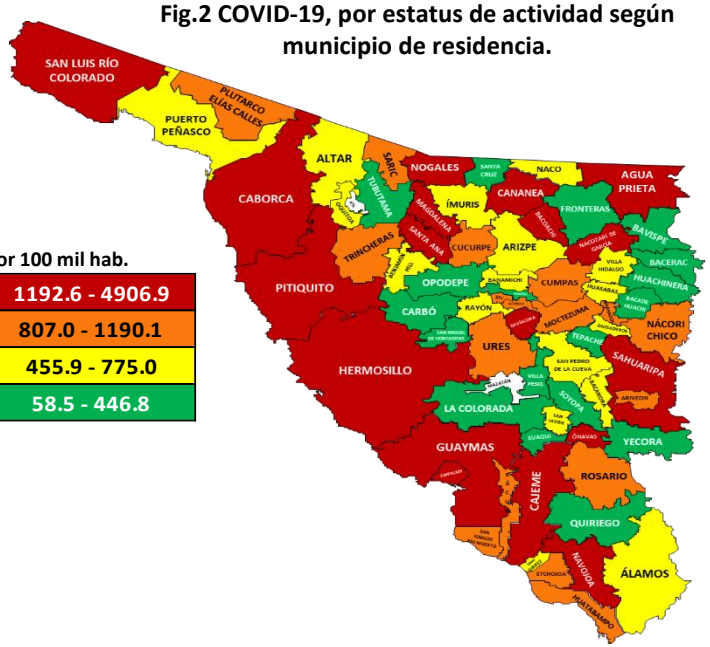

Incidencia por 100 mil hab.

Estrato 1	**1192.6 - 4906.9**
Estrato 2	**807.0 - 1190.1**
Estrato 3	**455.9 - 775.0**
Estrato 4	**58.5 - 446.8**

Fig.2 COVID-19, por estatus de actividad según municipio de residencia.

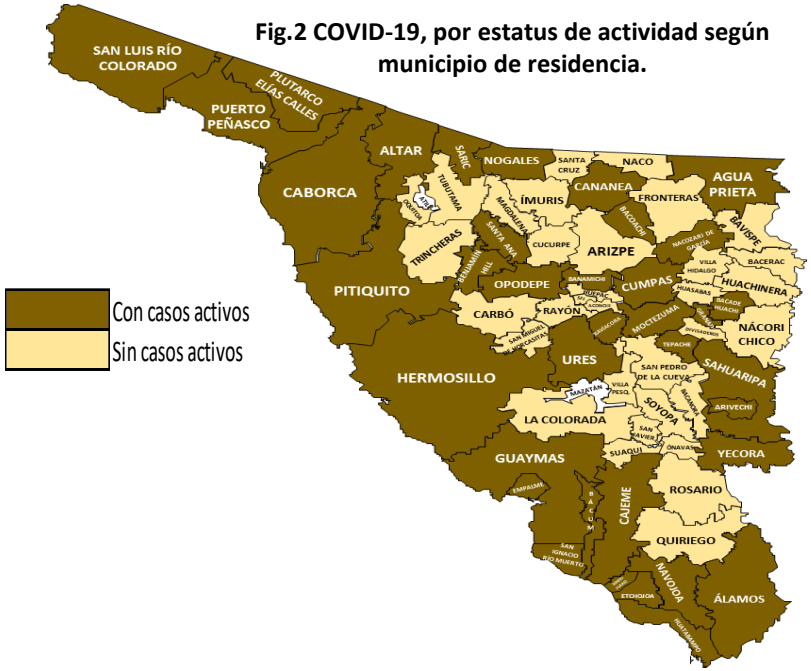

FUENTE: DGPROSPE/SSS. Al 25 de enero de 2021

Distribución de los casos COVID-19 por variables seleccionadas. Sonora, 2020-2021

Fig. 3. COVID-19. Casos (n=59,836) por grupo de edad. Sonora, 2020-2021

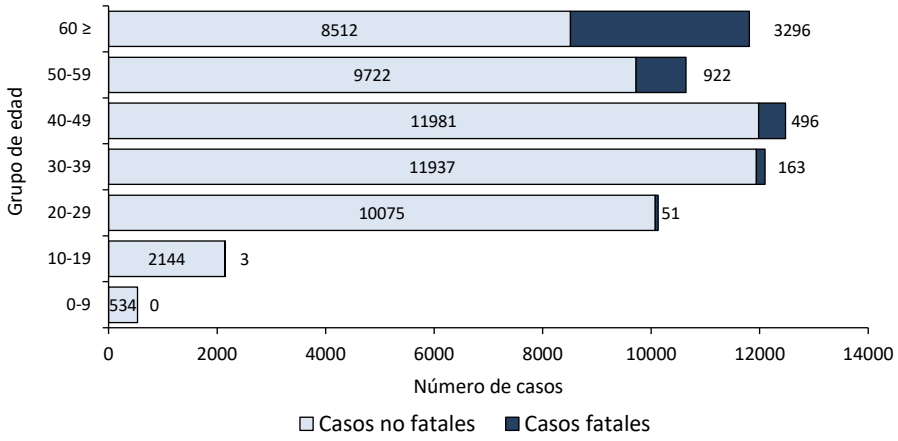

Fig. 4. COVID-19. Casos (n=59,836) confirmados por Jurisdicción Sanitaria. Sonora, 2020-2021

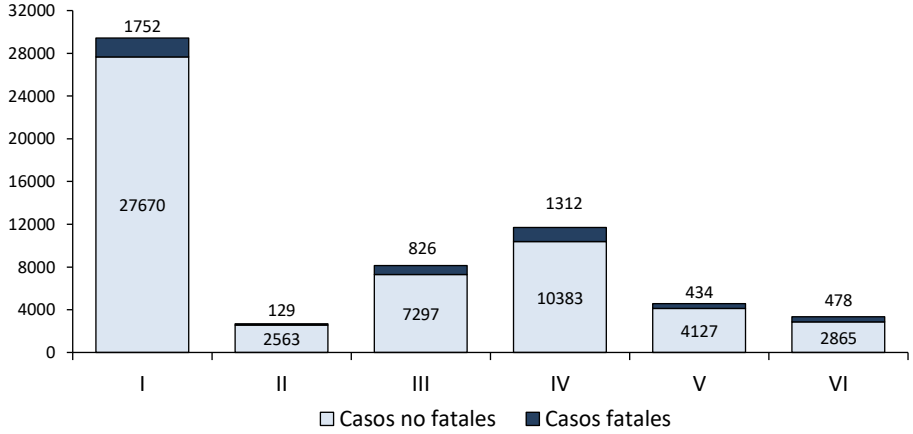

Fig. 5. COVID-19. Casos (n=59,836) por sexo y antecedente de comorbilidad. Sonora, 2020-2021

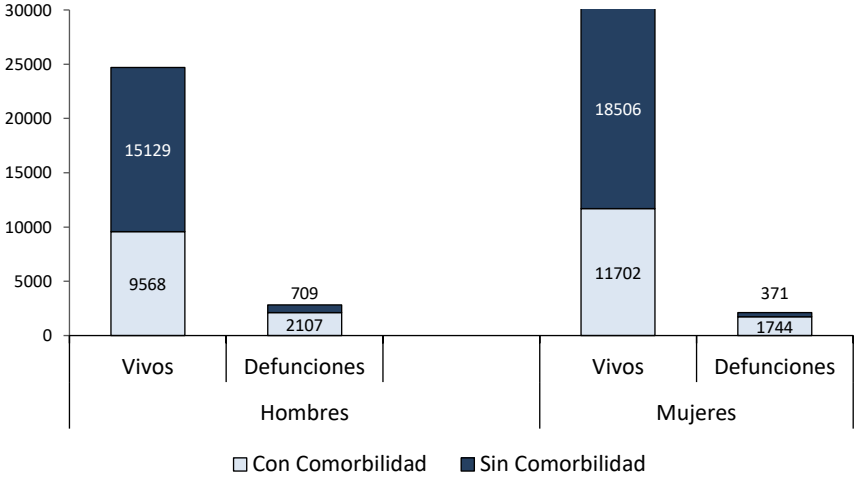

Fig. 6. COVID-19. Casos confirmados (n=59,836) por derechohabiencia. Sonora, 2020-2021

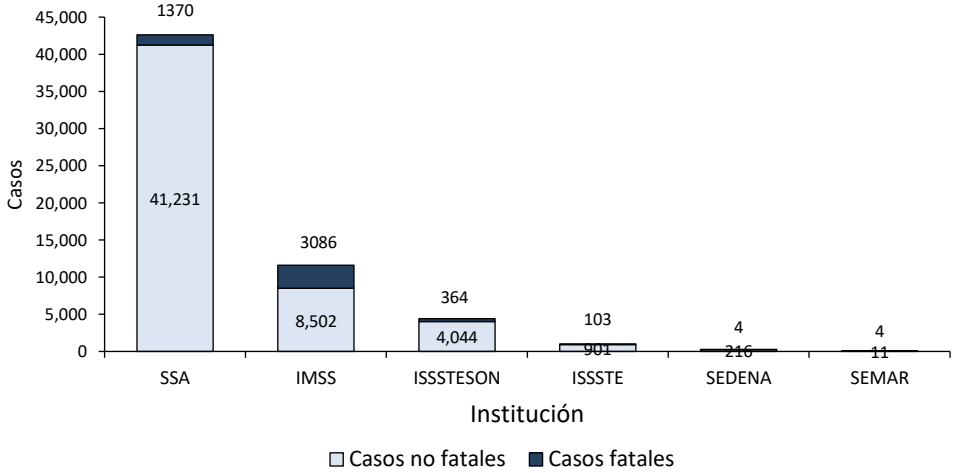

FUENTE: DGPROSPE/SSS. Al 25 de enero de 2021