*Nota técnica 22:30 horas. 11 de enero de 2021*

# Situación de la infección respiratoria aguda por SARS-CoV-2, COVID-19

- El día de hoy se confirmaron 10,003 casos de COVID-19 en México, acumulándose **1,534,039 en el país (Tabla II)**
- Los casos ambulatorios acumulados son 1,228,899 (80%) y 305,140 (20%) hospitalizados, de estos, 24,749 (8%) ingresaron a UCI y 43,398 (14%) requirieron intubación
- **La mediana de edad es de 43 (31-56) años,** con rango entre 0 y 121 años; 51% (771,837) ha ocurrido en varones y 49% (762,202) en mujeres
- **Este día se 502 defunciones, por lo que se acumulan 133,706 en el país, para una letalidad de 8.7%.** Todos los estados del país registran muertes; los de mayor volumen son: Ciudad de México (23,396), Estado de México (15,427), Jalisco (6,566), Veracruz (6,379) y Puebla 6,002); detalles en la Tabla II**. La mediana de edad de las defunciones es de 64 (54-73) años,** con rango entre 0 y 120 años

**Situación en Sonora**

- **Este día se confirmaron 366 casos de COVID-19 en Sonora**, además de **29 defunciones;** cinco de ellas sucedieron entre el 31 de diciembre de 2020 y el 2 de enero de 2021, el resto (24) durante la última semana. A la fecha, se acumulan **53,694** casos de la enfermedad
- **Las defunciones ocurrieron** en 15 hombres y 14 mujeres, entre 23 y 87 años, iniciaron síntomas entre el 06 de diciembre de 2020 y 06 de enero de 2021. Fallecieron entre el 31 de diciembre de 2020 y 10 de enero de 2021. Veintiocho fueron confirmadas por laboratorio y 1 mediante prueba de antígeno anti SARS-CoV-2 con cartucho, avalado por el INDRE; eran derechohabientes del IMSS (18), ISSSTESON (9) y SSA (2). Residían en los municipios de Hermosillo (11), San Luis Río Colorado (5), Nogales (3), Empalme (2); Puerto Peñasco, Etchojoa, Cajeme, Naco, Huatabampo, San Ignacio Río Muerto, Guaymas y Bácum (1 cada uno)
- **Veintitrés de las 29 muertes tenían antecedente de enfermedad crónica.** En 12 de las defunciones se requirió ventilación mecánica invasiva. El tiempo transcurrido entre la fecha de inicio de síntomas y la atención médica fue de 5 (1 – 15) días, y entre el comienzo de síntomas y la muerte fue de 11 (2 – 27) días
- A la fecha, se acumulan **4,269 muertes por COVID-19 en Sonora, para una letalidad de 8.0%**, inferior a la media del país que es de 8.7%. El estado se ubica en la posición nacional 23°. Al momento, 1,826 (43%) muertes sucedieron en mujeres y 2,443 (57%) en hombres. Dos mil setecientas diez (63%) corresponden al IMSS, 1161 (27%) a la SSA, 297 (7%) al ISSSTESON, 93 (2%) al ISSSTE, 4 a SEDENA y 4 a SEMAR
- **Hermosillo (1347), es el municipio con más defunciones,** le siguen Cajeme (755), Nogales (398), San Luis Río Colorado (374), Guaymas (247), Navojoa (199), Agua Prieta (180) y Caborca (99); el resto se distribuye en 42 municipios (tabla I)
- **La letalidad en personas mayores de 60 años, es de 26%** (2803/10573); mientras **en menores de 60 años, es de 3.4%** (1466/43121). En 22% de defunciones (936/4269) no hubo antecedente de enfermedades crónicas

- **Novecientas noventa (1%) de las 133,706 muertes ocurrieron en menores de 25 años de edad, para una letalidad de 1.0%; 49,507 (37%) en personas entre 25 y 59 años con letalidad de 4.6%, y 83,209 (62%) en mayores de 60 años, con letalidad de 29.3% en este grupo.** Los principales factores de riesgo asociados a las defunciones han sido hipertensión (46%), diabetes (38%) y obesidad (23%). **El 27% (35,681) de las defunciones ocurrió en personas sin factores de riesgo u otras comorbilidades**

- A la fecha, la Organización Mundial de la Salud (OMS) ha confirmado **88,383,771 casos de COVID-19 en el mundo**; 21,761,186 (25%) sucedieron en Estados Unidos; 10,450,284 (12%) en India; 8,013,708 (9%) en Brasil; 3,401,954 (4%) en Rusia y 3,017,413 (3%) en Reino Unido; en la región de las Américas se han registrado 38,861,668 (44%) casos; Estados Unidos (21,761,186), Brasil (8,,013,708) y Colombia (1,755,568) son los países con más volumen en la región

- **Los casos no fatales (350) de este día** acontecieron en 222 (63%) mujeres y 128 (37%) hombres; su edad oscila entre 0 y 92 años. Residen en los municipios de Hermosillo (168), Cajeme (83), Cananea (16), San Luis Rio Colorado (14), Nogales (13), Puerto Peñasco (10), Empalme (9), Huatabampo (7), Navojoa (6), Benito Juárez (4), Quiriego, Gral. Plutarco E. Calles y Guaymas (3 cada uno); Bácum, Rosario y Etchojoa (2 cada uno); Santa Ana, Caborca, Yécora, Agua Prieta y Bacoachi (1 cada uno). Doscientos sesenta y ocho (77%) son derechohabientes de la SSA, 60 (17%) del IMSS y 22 (6%) del ISSSTESON
- **Hoy se confirmaron 10 casos pediátricos,** en 6 niñas y 4 niños, entre 0 y 14 años, que viven en los municipios de Hermosillo y Empalme (3 cada uno); Cananea (2), Huatabampo y Benito Juárez (1 cada uno); todos son derechohabientes de la SSA y presentan un cuadro leve de manejo ambulatorio. **Con ellos, se acumulan 975 casos en el grupo.** Treinta y tres municipios registran casos (tabla IV)
- **Hoy se confirmaron 3 casos en mujeres embarazadas,** entre 20 y 40 años de edad, que viven en el municipio de Cajeme; son derechohabientes del IMSS (2) y la SSA (1). Las tres con un cuadro leve de manejo ambulatorio. **Con ellas, se acumulan 396 casos de COVID-19 en el grupo.** La distribución por municipio de residencia se muestra en la tabla V
- **También hoy se confirmaron 31 casos en trabajadores de la salud (TDS),** residentes de Cajeme (15), Hermosillo (10), Huatabampo (3), San Luis Río Colorado (2) y Etchojoa (1). A la fecha, se acumulan **6,895 TDS infectados,** distribuidos como sigue: IMSS (2,999; 43%), SSA (2,776; 40%), ISSSTESON (798; 11%), ISSSTE (313; 5%) y SEDENA (9)
- **A la fecha, Hermosillo es el municipio con el mayor número de casos con 25,496 (47%)**; seguido por Cajeme (6,572; 12%), Nogales (3,840, 7%), San Luis Río Colorado (2,551; 5%), Guaymas (2,282; 5%), Navojoa (2,279; 4%), Caborca (2,153; 4%), Cananea (1,721; 3%) y Agua Prieta (1,098; 2%). El resto de casos se distribuye en 61 municipios, detalles en la tabla I
- Por otra parte, 24,687 (46%) casos sucedieron en hombres y 29,007 (54%) en mujeres. Respecto a la institución médica, 38,232 (71%) corresponden a la Secretaría de Salud; 10,274 (19%) al IMSS; 4,013 (8%) al ISSSTESON; 941 (2%) al ISSSTE; 220 (1%) a SEDENA; y 14 a SEMAR. Las figuras 1-6 especifican características asociadas a la epidemia en Sonora. La condición clínica de los casos se puede consultar en la tabla III

- **Treinta y tres naciones latinoamericanas han confirmado casos: Brasil (8,013,708), Colombia (1,755,568), Argentina (1,703,352), México (1,534,039), Perú (1,029,471),** Chile (637,742), Panamá (273, 037) Ecuador (220,349), República Dominicana (180,644) y Costa Rica (177,614) son los países con más incidencia
- A nivel mundial **se han registrado 1,919,126 defunciones, para una letalidad global de 2.2%.** En **Estados Unidos** han ocurrido **365,886** fallecimientos, con letalidad de 1.7%; en **Brasil** han fallecido **201.460, individuos**, para una letalidad de 2.5%; en **India** han fallecido **150,999** y su letalidad es de 1.4%; **México** registró **133,706 defunciones**, con letalidad de 8.7% y en **Italia** fallecieron **80,868 personas** para una letalidad de 2.7%; mientras que en el resto de los países murieron 986,207 sujetos para una letalidad de 2.3%

- **Veinticinco (7%) de los casos no fatales del día fueron hospitalizados**, 3 reportados estables y 22 graves dependientes de oxígeno, 1 de ellos en estado crítico. El resto (325) corresponde a casos ambulatorios. Además, **fueron dados de alta por mejoría 16 pacientes** de diferentes hospitales, **acumulándose 4,998** egresos por mejoría de COVID-19 grave
- Al momento, **7,391** (14%) fueron clasificados como **casos leves de COVID-19** de manejo ambulatorio; de estos, 4,832 (65%) se han recuperado clínicamente pues han pasado más de 14 días desde el inicio de los síntomas y 2,559 (35%) permanecen activos[1]; además, **41,497 (77%) personas se han curado.** Por otra parte, **537 (1%) están hospitalizados:** 197 de ellos estables, 239 graves dependientes de oxígeno, y 101 en condiciones críticas con ventilación mecánica invasiva, así como las **4,269 defunciones**
- En total se han estudiado 100,882 casos sospechosos, 53,694 (53%) de ellos fueron confirmados y 47,188 (47%) fueron descartados por laboratorio
- La estrategia ANTICIPA, **ha beneficiado a 65,512 personas** que recibieron atención médica integral en los 18 centros dispuestos en el estado. A **27,208 (41%) pacientes se les hizo prueba de PCR**. También se identificaron **36,222 individuos con sintomatología compatible con COVID-19 u otro padecimiento respiratorio agudo**. Se entregó un paquete de **medicamentos para su cuadro respiratorio a 64,155** pacientes; adicionalmente, **se han realizado 45,648 pruebas rápidas** para detectar exposición al virus, de ellas, **18,897 (41%) fueron reactivas.** ANTICIPA privilegia la atención de personas vulnerables, sin importar su derechohabiencia, especialmente mujeres embarazadas y adultos mayores de 60 años; a la fecha 35% de las consultas se otorgaron a personas de varias instituciones de seguridad social

1/ Se refiere a pacientes que tienen una segunda muestra positiva o que comenzaron síntomas después del 20 de diciembre

**Tabla I.- Incidencia de COVID-19 por municipio de residencia. Sonora 2020-2021**

| Municipio | Casos no fatales | Incidencia ^ | Defunciones | Mortalidad | Letalidad | Total |
|---|---|---|---|---|---|---|
| Cananea | 1665 | 4792.4 | 56 | 155.9 | 3.3 | 1721 |
| Hermosillo | 24149 | 2785.0 | 1347 | 147.1 | 5.3 | 25496 |
| Baviácora | 97 | 2677.9 | 3 | 80.3 | 3.0 | 100 |
| Caborca | 2054 | 2235.3 | 99 | 102.8 | 4.6 | 2153 |
| Bacoachi | 35 | 2034.2 | 3 | 160.6 | 7.9 | 38 |
| Nacozari de García | 236 | 1940.4 | 44 | 304.9 | 15.7 | 280 |
| Santa Ana | 281 | 1700.0 | 28 | 154.0 | 9.1 | 309 |
| Pitiquito | 161 | 1615.3 | 7 | 67.3 | 4.2 | 168 |
| Nogales | 3442 | 1479.6 | 398 | 153.4 | 10.4 | 3840 |
| Ónavas | 6 | 1452.0 | 0 | 0.0 | 0.0 | 6 |
| Cajeme | 5817 | 1406.6 | 755 | 161.6 | 11.5 | 6572 |
| Magdalena | 449 | 1401.5 | 44 | 125.1 | 8.9 | 493 |
| Guaymas | 2035 | 1326.9 | 247 | 143.6 | 10.8 | 2282 |
| Empalme | 730 | 1320.7 | 72 | 118.6 | 9.0 | 802 |
| Navojoa | 2080 | 1270.9 | 199 | 111.0 | 8.7 | 2279 |
| San Luis Río Colorado | 2177 | 1227.1 | 374 | 179.9 | 14.7 | 2551 |
| Sahuaripa | 73 | 1185.2 | 3 | 46.8 | 3.9 | 76 |
| Agua Prieta | 918 | 1180.8 | 180 | 193.6 | 16.4 | 1098 |
| Huatabampo | 846 | 1066.9 | 93 | 105.7 | 9.9 | 939 |
| Moctezuma | 49 | 1064.5 | 7 | 133.1 | 12.5 | 56 |
| San Felipe de Jesús | 5 | 1047.6 | 0 | 0.0 | 0.0 | 5 |
| Granados | 11 | 909.4 | 1 | 75.8 | 8.3 | 12 |
| Gral. Plutarco Elías Calles | 153 | 882.4 | 17 | 88.2 | 10.0 | 170 |
| Rosario | 44 | 876.2 | 4 | 73.0 | 8.3 | 48 |
| Aconchi | 22 | 864.8 | 3 | 103.8 | 12.0 | 25 |
| Arivechi | 10 | 859.8 | 1 | 78.2 | 9.1 | 11 |
| Etchojoa | 524 | 852.7 | 60 | 87.6 | 10.3 | 584 |
| Cumpas | 47 | 833.8 | 12 | 169.6 | 20.3 | 59 |
| Cucurpe | 8 | 821.7 | 1 | 91.3 | 11.1 | 9 |
| Trincheras | 14 | 763.9 | 0 | 0.0 | 0.0 | 14 |
| Ures | 70 | 744.7 | 5 | 49.6 | 6.7 | 75 |
| Sáric | 19 | 740.9 | 3 | 101.0 | 13.6 | 22 |
| Bácum | 155 | 719.4 | 30 | 116.7 | 16.2 | 185 |
| San Ignacio Río Muerto | 91 | 679.1 | 16 | 101.5 | 15.0 | 107 |
| Benjamín Hill | 31 | 646.3 | 5 | 89.8 | 13.9 | 36 |
| Altar | 59 | 633.1 | 6 | 58.4 | 9.2 | 65 |
| Villa Hidalgo | 8 | 622.1 | 4 | 207.4 | 33.3 | 12 |
| Nácori Chico | 13 | 597.3 | 1 | 0.0 | 7.1 | 14 |
| Huásabas | 6 | 577.5 | 0 | 0.0 | 0.0 | 6 |
| Puerto Peñasco | 333 | 548.0 | 60 | 83.7 | 15.3 | 393 |
| Benito Juárez | 104 | 547.4 | 31 | 125.7 | 23.0 | 135 |
| Ímuris | 67 | 539.9 | 12 | 82.0 | 15.2 | 79 |
| Divisaderos | 5 | 519.9 | 0 | 0.0 | 0.0 | 5 |
| Álamos | 139 | 503.1 | 3 | 10.6 | 2.1 | 142 |
| Arizpe | 15 | 499.1 | 1 | 31.2 | 6.3 | 16 |
| Banámichi | 8 | 498.5 | 1 | 55.4 | 11.1 | 9 |
| Rayón | 6 | 490.5 | 2 | 122.6 | 25.0 | 8 |
| Naco | 26 | 445.4 | 6 | 83.5 | 18.8 | 32 |
| Yécora | 27 | 421.7 | 0 | 0.0 | 0.0 | 27 |
| Oquitoa | 1 | 406.6 | 1 | 203.3 | 50.0 | 2 |
| Fronteras | 27 | 403.1 | 14 | 137.6 | 34.1 | 41 |
| San Javier | 3 | 397.7 | 0 | 0.0 | 0.0 | 3 |
| Bavispe | 4 | 371.0 | 2 | 123.7 | 33.3 | 6 |
| Villa Pesqueira | 4 | 329.7 | 0 | 0.0 | 0.0 | 4 |
| Tepache | 5 | 329.2 | 0 | 0.0 | 0.0 | 5 |
| Quiriego | 12 | 327.3 | 0 | 0.0 | 0.0 | 12 |
| Huépac | 4 | 321.1 | 0 | 0.0 | 0.0 | 4 |
| Bacerac | 5 | 301.6 | 0 | 0.0 | 0.0 | 5 |
| Tubutama | 5 | 278.8 | 0 | 0.0 | 0.0 | 5 |
| Bacanora | 2 | 253.3 | 0 | 0.0 | 0.0 | 2 |
| Bacadéhuachi | 3 | 238.8 | 0 | 0.0 | 0.0 | 3 |
| Santa Cruz | 3 | 175.4 | 1 | 43.8 | 25.0 | 4 |
| San Miguel de Horcasitas | 14 | 162.9 | 4 | 36.2 | 22.2 | 18 |
| Huachinera | 2 | 133.1 | 0 | 0.0 | 0.0 | 2 |
| Carbó | 6 | 127.9 | 2 | 32.0 | 25.0 | 8 |
| Suaqui Grande | 1 | 87.4 | 0 | 0.0 | 0.0 | 1 |
| Soyopa | 1 | 75.0 | 0 | 0.0 | 0.0 | 1 |
| Opodepe | 1 | 63.8 | 1 | 31.9 | 50.0 | 2 |
| La Colorada | 1 | 61.5 | 0 | 0.0 | 0.0 | 1 |
| San Pedro de la Cueva | 1 | 56.7 | 0 | 0.0 | 0.0 | 1 |
| **Total** | **49425** | **1746.3** | **4269** | **138.8** | **8.0** | **53694** |

**Fuente: Unidad de Inteligencia Epidemiológica y Emergencias en Salud, consulta: 10/01/2021
^ Casos por cada 100,000 habitantes

**Tabla II.- Covid-19. México, 2020-2021**

| Estado | Casos no fatales | Defunciones | Casos Totales | I.A.* | Tasa de Mortalidad* | Letalidad |
|---|---|---|---|---|---|---|
| Ciudad de México | 352,064 | 15,427 | 367,491 | 4,074.8 | 171.1 | 4.2 |
| Baja California Sur | 18,470 | 798 | 19,268 | 2,394.4 | 99.2 | 4.1 |
| Tabasco | 43,662 | 3,346 | 47,008 | 1,827.5 | 130.1 | 7.1 |
| Sonora | 49,425 | 4,269 | 53,694 | 1,746.3 | 138.8 | 8.0 |
| Coahuila | 48,102 | 4,452 | 52,554 | 1,632.8 | 138.3 | 8.5 |
| Nuevo León | 84,104 | 5,477 | 89,581 | 1,596.8 | 97.6 | 6.1 |
| Querétaro | 33,124 | 2,272 | 35,396 | 1,552.7 | 99.7 | 6.4 |
| San Luis Potosí | 39,092 | 3,183 | 42,275 | 1,475.0 | 111.1 | 7.5 |
| Guanajuato | 82,906 | 5,763 | 88,669 | 1,423.7 | 92.5 | 6.5 |
| Durango | 24,610 | 1,602 | 26,212 | 1,402.5 | 85.7 | 6.1 |
| Zacatecas | 20,498 | 1,862 | 22,360 | 1,341.8 | 111.7 | 8.3 |
| Aguascalientes | 16,230 | 1,483 | 17,713 | 1,234.7 | 103.4 | 8.4 |
| Yucatán | 25,063 | 2,548 | 27,611 | 1,222.2 | 112.8 | 9.2 |
| Tamaulipas | 37,531 | 3,460 | 40,991 | 1,122.9 | 94.8 | 8.4 |
| Colima | 7,418 | 873 | 8,291 | 1,056.0 | 111.2 | 10.5 |
| Baja California | 31,116 | 5,930 | 37,046 | 1,019.2 | 163.1 | 16.0 |
| Chihuahua | 32,960 | 4,548 | 37,508 | 986.7 | 119.6 | 12.1 |
| Quintana Roo | 14,425 | 2,063 | 16,488 | 956.8 | 119.7 | 12.5 |
| Estado de México | 133,098 | 23,396 | 156,494 | 898.0 | 134.2 | 15.0 |
| Tlaxcala | 10,981 | 1,410 | 12,391 | 897.9 | 102.2 | 11.4 |
| Sinaloa | 23,419 | 4,319 | 27,738 | 878.7 | 136.8 | 15.6 |
| Hidalgo | 22,826 | 3,694 | 26,520 | 859.2 | 119.7 | 13.9 |
| Puebla | 44,969 | 6,002 | 50,971 | 771.8 | 90.9 | 11.8 |
| Campeche | 6,430 | 976 | 7,406 | 740.1 | 97.5 | 13.2 |
| Guerrero | 24,274 | 2,670 | 26,944 | 736.8 | 73.0 | 9.9 |
| Michoacán | 32,337 | 2,865 | 35,202 | 729.5 | 59.4 | 8.1 |
| Oaxaca | 27,627 | 2,129 | 29,756 | 718.1 | 51.4 | 7.2 |
| Jalisco | 49,545 | 6,566 | 56,111 | 667.2 | 78.1 | 11.7 |
| Nayarit | 7,174 | 1,139 | 8,313 | 645.1 | 88.4 | 13.7 |
| Morelos | 9,834 | 1,485 | 11,319 | 553.8 | 72.6 | 13.1 |
| Veracruz | 38,605 | 6,379 | 44,984 | 526.8 | 74.7 | 14.2 |
| Chiapas | 7,378 | 1,147 | 8,525 | 148.8 | 20.0 | 13.5 |
| **TOTAL** | **1,400,333** | **133,706** | **1,534,039** | **1,200.4** | **104.6** | **8.7** |

Fuente: Unidad de Inteligencia Epidemiológica en Salud, consulta: 10/01/2021
I.A*: Incidencia acumulada y tasa de mortalidad, por cada 100,000 habitantes

## Tabla III.- Situación de los casos COVID-19, por municipio. Sonora, 2020-2021

| Municipio | Activos | | | Recuperados | | Defunciones | Total |
|---|---|---|---|---|---|---|---|
| | Ambulatorios | Hospitalizados Estables | Hospitalizados Graves | Seguimiento Terminado | Curación | | |
| Aconchi | 1 | 0 | 0 | 7 | 14 | 3 | 25 |
| Agua Prieta | 7 | 0 | 0 | 86 | 825 | 180 | 1098 |
| Álamos | 26 | 0 | 0 | 17 | 96 | 3 | 142 |
| Altar | 0 | 0 | 0 | 1 | 58 | 6 | 65 |
| Arivechi | 1 | 0 | 0 | 3 | 6 | 1 | 11 |
| Arizpe | 1 | 0 | 0 | 1 | 13 | 1 | 16 |
| Bacadéhuachi | 1 | 0 | 0 | 2 | 0 | 0 | 3 |
| Bacanora | 2 | 0 | 0 | 0 | 0 | 0 | 2 |
| Bacerac | 0 | 0 | 0 | 2 | 3 | 0 | 5 |
| Bacoachi | 3 | 0 | 0 | 9 | 23 | 3 | 38 |
| Bácum | 9 | 0 | 0 | 11 | 135 | 30 | 185 |
| Banámichi | 1 | 0 | 0 | 3 | 4 | 1 | 9 |
| Baviácora | 18 | 0 | 0 | 31 | 48 | 3 | 100 |
| Bavispe | 0 | 0 | 0 | 0 | 4 | 2 | 6 |
| Benito Juárez | 9 | 0 | 0 | 5 | 90 | 31 | 135 |
| Benjamín Hill | 1 | 0 | 0 | 7 | 23 | 5 | 36 |
| Caborca | 123 | 7 | 8 | 166 | 1750 | 99 | 2153 |
| Cajeme | 324 | 24 | 60 | 438 | 4971 | 755 | 6572 |
| Cananea | 125 | 0 | 0 | 245 | 1295 | 56 | 1721 |
| Carbó | 1 | 0 | 0 | 1 | 4 | 2 | 8 |
| Cucurpe | 0 | 0 | 0 | 2 | 6 | 1 | 9 |
| Cumpas | 1 | 0 | 0 | 10 | 36 | 12 | 59 |
| Divisaderos | 0 | 0 | 0 | 0 | 5 | 0 | 5 |
| Empalme | 69 | 0 | 0 | 52 | 609 | 72 | 802 |
| Etchojoa | 25 | 0 | 0 | 27 | 472 | 60 | 584 |
| Fronteras | 0 | 0 | 0 | 9 | 18 | 14 | 41 |
| Gral. Plutarco Elías Calles | 8 | 0 | 0 | 23 | 122 | 17 | 170 |
| Granados | 1 | 0 | 0 | 1 | 9 | 1 | 12 |
| Guaymas | 85 | 10 | 17 | 74 | 1849 | 247 | 2282 |
| Hermosillo | 1283 | 112 | 170 | 2767 | 19817 | 1347 | 25496 |
| Huachinera | 1 | 0 | 0 | 0 | 1 | 0 | 2 |
| Huásabas | 0 | 0 | 0 | 1 | 5 | 0 | 6 |
| Huatabampo | 75 | 1 | 2 | 32 | 736 | 93 | 939 |
| Huépac | 0 | 0 | 0 | 2 | 2 | 0 | 4 |
| Ímuris | 0 | 0 | 0 | 6 | 61 | 12 | 79 |
| La Colorada | 0 | 0 | 0 | 0 | 1 | 0 | 1 |
| Magdalena | 9 | 0 | 0 | 63 | 377 | 44 | 493 |
| Moctezuma | 1 | 0 | 0 | 5 | 43 | 7 | 56 |
| Naco | 0 | 0 | 0 | 4 | 22 | 6 | 32 |
| Nácori Chico | 0 | 0 | 0 | 1 | 12 | 1 | 14 |
| Nacozari de García | 5 | 0 | 0 | 61 | 170 | 44 | 280 |
| Navojoa | 83 | 8 | 18 | 155 | 1816 | 199 | 2279 |
| Nogales | 121 | 18 | 50 | 225 | 3028 | 398 | 3840 |
| Ónavas | 0 | 0 | 0 | 0 | 6 | 0 | 6 |
| Opodepe | 0 | 0 | 0 | 0 | 1 | 1 | 2 |
| Oquitoa | 0 | 0 | 0 | 0 | 1 | 1 | 2 |
| Pitiquito | 16 | 0 | 0 | 16 | 129 | 7 | 168 |
| Puerto Peñasco | 26 | 3 | 3 | 47 | 254 | 60 | 393 |
| Quiriego | 3 | 0 | 0 | 0 | 9 | 0 | 12 |
| Rayón | 2 | 0 | 0 | 1 | 3 | 2 | 8 |
| Rosario | 3 | 0 | 0 | 0 | 41 | 4 | 48 |
| Sahuaripa | 7 | 0 | 0 | 3 | 63 | 3 | 76 |
| San Felipe de Jesús | 0 | 0 | 0 | 1 | 4 | 0 | 5 |
| San Ignacio Río Muerto | 2 | 0 | 0 | 3 | 86 | 16 | 107 |
| San Javier | 0 | 0 | 0 | 0 | 3 | 0 | 3 |
| San Luis Río Colorado | 49 | 14 | 12 | 142 | 1960 | 374 | 2551 |
| San Miguel de Horcasitas | 1 | 0 | 0 | 1 | 12 | 4 | 18 |
| San Pedro de la Cueva | 1 | 0 | 0 | 0 | 0 | 0 | 1 |
| Santa Ana | 19 | 0 | 0 | 52 | 210 | 28 | 309 |
| Santa Cruz | 0 | 0 | 0 | 0 | 3 | 1 | 4 |
| Sáric | 0 | 0 | 0 | 0 | 19 | 3 | 22 |
| Soyopa | 0 | 0 | 0 | 0 | 1 | 0 | 1 |
| Suaqui Grande | 0 | 0 | 0 | 0 | 1 | 0 | 1 |
| Tepache | 1 | 0 | 0 | 2 | 2 | 0 | 5 |
| Trincheras | 0 | 0 | 0 | 1 | 13 | 0 | 14 |
| Tubutama | 0 | 0 | 0 | 0 | 5 | 0 | 5 |
| Ures | 7 | 0 | 0 | 7 | 56 | 5 | 75 |
| Villa Hidalgo | 0 | 0 | 0 | 1 | 7 | 4 | 12 |
| Villa Pesqueira | 0 | 0 | 0 | 0 | 4 | 0 | 4 |
| Yécora | 2 | 0 | 0 | 0 | 25 | 0 | 27 |
| **Total** | **2559** | **197** | **340** | **4832** | **41497** | **4269** | **53694** |

**Fuente: Unidad de Inteligencia Epidemiológica y Emergencias en Salud, consulta: 10/01/2021

**Tabla IV. Distribución de casos COVID-19 pediátricos. Sonora, 2020-2021**

| Municipio | Casos | Incidencia* | Porcentaje |
|---|---|---|---|
| Baviácora | 5 | 529.3 | 0.5 |
| Cananea | 44 | 484.6 | 4.5 |
| Bacoachi | 2 | 423.4 | 0.2 |
| Suaqui Grande | 1 | 345.2 | 0.1 |
| Empalme | 43 | 280.0 | 4.4 |
| Etchojoa | 38 | 219.3 | 3.9 |
| Banámichi | 1 | 219.0 | 0.1 |
| Santa Ana | 10 | 217.6 | 1.0 |
| Trincheras | 1 | 215.5 | 0.1 |
| Hermosillo | 471 | 203.5 | 48.3 |
| Caborca | 36 | 147.8 | 3.7 |
| Magdalena | 12 | 134.9 | 1.2 |
| Ures | 3 | 117.8 | 0.3 |
| Pitiquito | 3 | 114.0 | 0.3 |
| Benito Juárez | 7 | 112.2 | 0.7 |
| Cajeme | 119 | 100.7 | 12.2 |
| Nacozari | 3 | 82.2 | 0.3 |
| Nogales | 53 | 80.7 | 5.4 |
| Bácum | 5 | 76.9 | 0.5 |
| Moctezuma | 1 | 75.2 | 0.1 |
| Yécora | 1 | 61.8 | 0.1 |
| Guaymas | 26 | 59.8 | 2.7 |
| Navojoa | 26 | 57.3 | 2.7 |
| Álamos | 4 | 56.0 | 0.4 |
| Cumpas | 1 | 55.9 | 0.1 |
| Ímuris | 2 | 54.0 | 0.2 |
| San Luis Río Colorado | 27 | 51.4 | 2.8 |
| Agua Prieta | 12 | 51.0 | 1.2 |
| San Ignacio Río Muerto | 2 | 50.2 | 0.2 |
| Huatabampo | 10 | 44.9 | 1.0 |
| Altar | 1 | 38.5 | 0.1 |
| Puerto Peñasco | 4 | 22.1 | 0.4 |
| Plutarco Elías Calles | 1 | 20.5 | 0.1 |
| **Total** | **975** | **125.4** | **100.0** |

Fuente: Unidad de Inteligencia Epidemiológica y Emergencias en Salud, consulta: 10/01/2021
* Casos por cada 100,000 habitantes menores de 15 años de edad

**Tabla V. Distribución de casos COVID-19 en mujeres embarazadas. Sonora, 2020-2021**

| Municipio | Casos no fatales | Defunciones | Incidencia* | Tasa de mortalidad** |
|---|---|---|---|---|
| Cananea | 15 | 0 | 155.3 | 0.0 |
| Aconchi | 1 | 0 | 137.1 | 0.0 |
| Pitiquito | 3 | 0 | 110.9 | 0.0 |
| Nacozari de García | 4 | 0 | 106.7 | 0.0 |
| Santa Ana | 5 | 0 | 102.1 | 0.0 |
| Altar | 2 | 0 | 74.1 | 0.0 |
| Carbó | 1 | 0 | 64.6 | 0.0 |
| Nogales | 44 | 0 | 63.8 | 0.0 |
| Magdalena | 6 | 0 | 63.7 | 0.0 |
| Hermosillo | 155 | 3 | 63.3 | 12.3 |
| San Luis Río Colorado | 34 | 0 | 61.9 | 0.0 |
| Caborca | 14 | 0 | 55.2 | 0.0 |
| Agua Prieta | 11 | 0 | 44.6 | 0.0 |
| Cajeme | 52 | 1 | 41.2 | 7.9 |
| Plutarco Elías Calles | 2 | 0 | 40.1 | 0.0 |
| San Miguel de Horcasitas | 1 | 0 | 38.4 | 0.0 |
| Ures | 1 | 0 | 37.7 | 0.0 |
| Empalme | 6 | 0 | 36.8 | 0.0 |
| Guaymas | 15 | 0 | 32.6 | 0.0 |
| Ímuris | 1 | 0 | 26.0 | 0.0 |
| Puerto Peñasco | 4 | 0 | 21.2 | 0.0 |
| Navojoa | 9 | 0 | 18.6 | 0.0 |
| Huatabampo | 4 | 0 | 17.1 | 0.0 |
| Álamos | 1 | 0 | 13.6 | 0.0 |
| Etchojoa | 1 | 0 | 5.6 | 0.0 |
| **Total** | **392** | **4** | **47.8** | **4.9** |

Fuente: Unidad de Inteligencia Epidemiológica y Emergencias en Salud, consulta: 10/01/2021
* Casos por cada 100,000 mujeres de 15 a 49 años ** Tasa de mortalidad por 1 millón de mujeres de 15 a 49 años

| Casos de COVID-19 en el Estado de Sonora | |
|---|---|
| Número de Positivos | 53,694 |
| Número de Alta Sanitaria | 35,714 |
| Número de personas que se han hecho pruebas | 100,882 |
| Casos totales | 53,694 |
| Defunciones | 4,269 |
| **Pruebas positivas hechas por tipo de laboratorio del Estado de Sonora** | |
| Laboratorios Privados (Detectados) | 7,308 |
| Laboratorio Estatal de Salud Pública | 24,538 |
| Laboratorio de otra institución pública | 8,584 |
| Asociación Clínico – Epidemiológica | 13,241 |
| Pruebas antigénicas | 23 |

| Casos de COVID-19 en regiones seleccionadas | Casos totales | Defunciones |
|---|---|---|
| **MEX** | 1,534,039 | 133,706 |
| **SON** | 53,694 | 4,269 |
| **EUA** | 21,761,186 | 365,886 |
| **ARIZONA** | 618,546 | 10,141 |

**Fig.2 COVID-19, por estatus de actividad según municipio de residencia.**

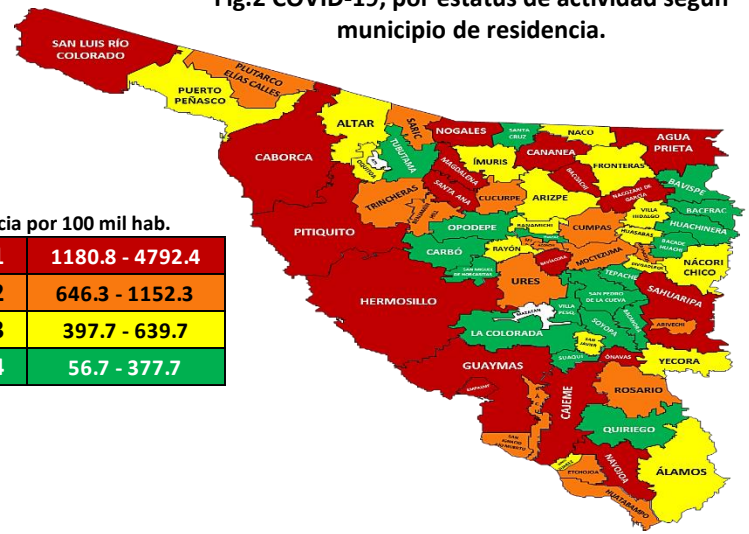


**Incidencia por 100 mil hab.**

| | |
|---|---|
| **Estrato 1** | **1180.8 - 4792.4** |
| **Estrato 2** | **646.3 - 1152.3** |
| **Estrato 3** | **397.7 - 639.7** |
| **Estrato 4** | **56.7 - 377.7** |

**Fig.2 COVID-19, por estatus de actividad según municipio de residencia.**

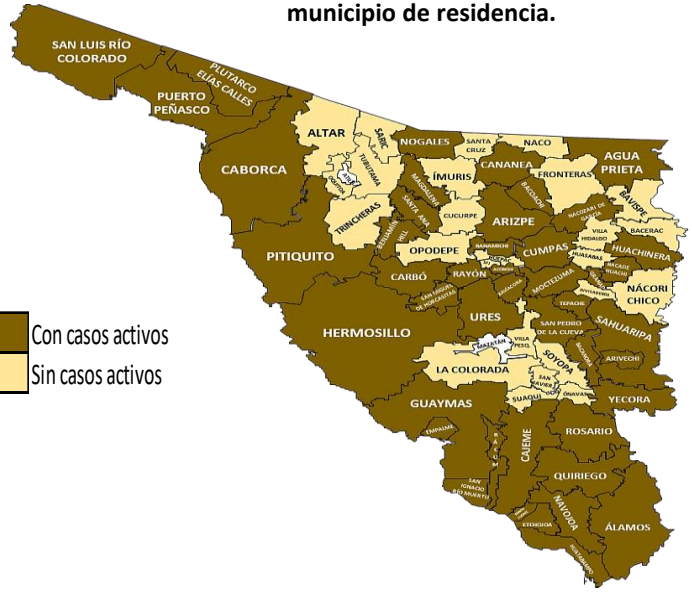


**FUENTE:** DGPROSPE/SSS. Al 10 de enero de 2021

# Distribución de los casos COVID-19 por variables seleccionadas. Sonora, 2020-2021

**Fig. 3. COVID-19. Casos (n=53,694) por grupo de edad. Sonora, 2020-2021**

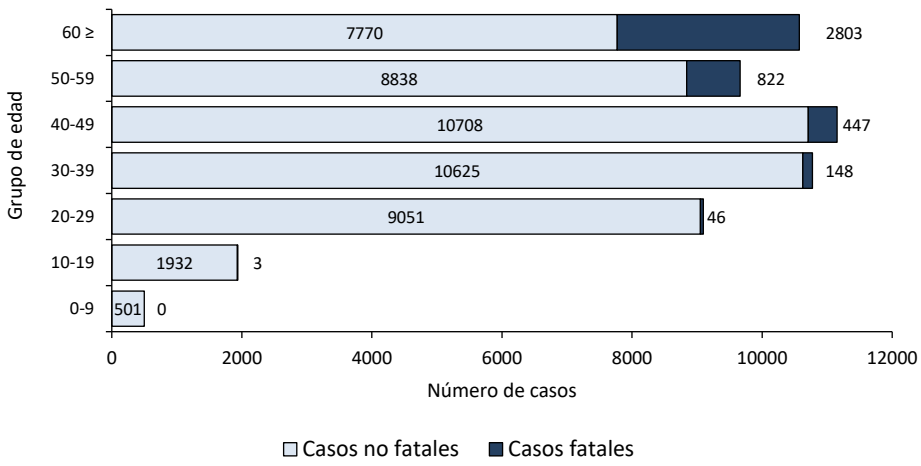


**Fig. 4. COVID-19. Casos (n=53,694) confirmados por Jurisdicción Sanitaria. Sonora, 2020-2021**

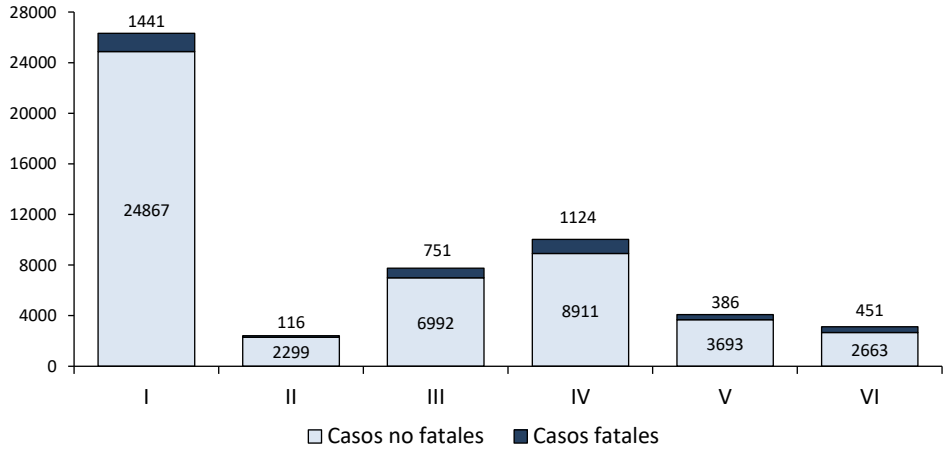


**Fig. 5. COVID-19. Casos (n=53,694) por sexo y antecedente de comorbilidad. Sonora, 2020-2021**

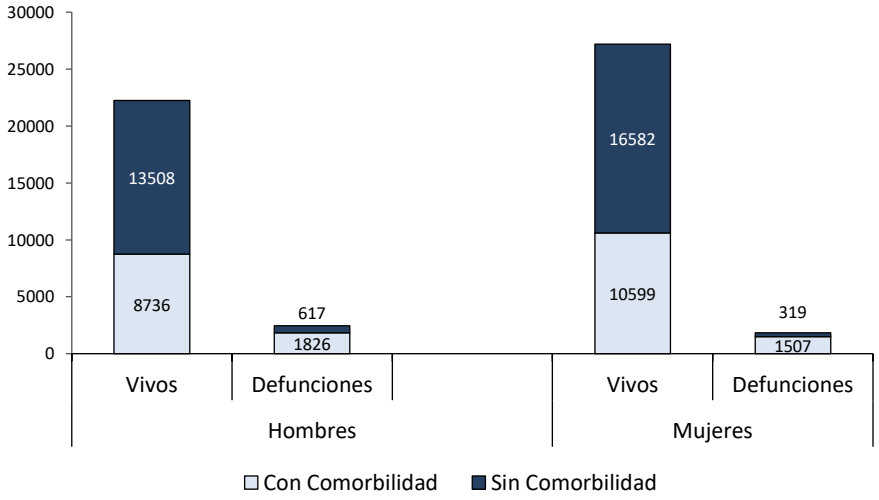


**Fig. 6. COVID-19. Casos confirmados (n=53,694) por derechohabiencia. Sonora, 2020-2021**

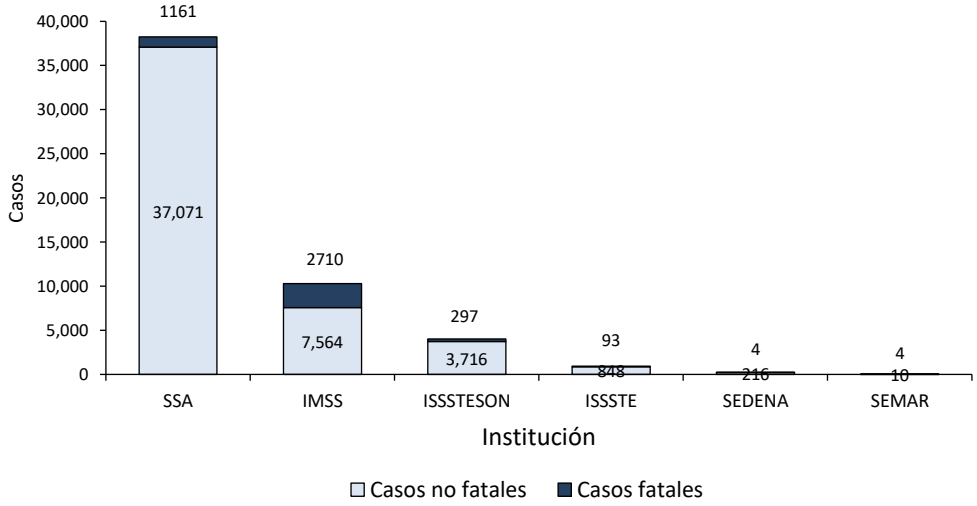


**FUENTE:** DGPROSPE/SSS. Al 10 de enero de 2021