*Nota técnica 22:30 horas. Noviembre 25 de 2020*

# Situación de la infección respiratoria aguda por SARS-CoV-2, COVID-19

- El día de hoy se confirmaron 10,794 casos de COVID-19 en México, acumulándose **1,060,152 en el país (Tabla II)**
- Los casos ambulatorios acumulados son 826,144 (78%) y 234,008 (22%) hospitalizados, de estos, 20,206 (9%) ingresaron a UCI y 37,093 (16%) requirieron intubación
- **La mediana de edad es de 43 (31-56) años,** con rango entre 0 y 120 años; 51% (540,854) ha ocurrido en varones y 49% (519,298) en mujeres
- **Este día se confirmaron 813 defunciones, por lo que se acumulan 102,739 en el país, para una letalidad de 9.7%.** Todos los estados del país registran muertes; los de mayor volumen son: Ciudad de México (17,041), Estado de México (11,616), Veracruz (5,297), Puebla (5,081) y Jalisco (4,654); detalles en la Tabla II**.** **La mediana de edad de las defunciones es de 64 (54-73) años**, con rango entre 0 y 119 años

**Situación en Sonora**

- **Este día se confirmaron 189 casos de COVID-19 en Sonora**, además de **11 defunciones; todas ocurrieron durante la última semana**. A la fecha, se acumulan **41,444** casos de la enfermedad
- **Las defunciones sucedieron** en 7 mujeres y 4 hombres, entre 48 y 88 años de edad; quienes iniciaron síntomas entre el 27 de octubre y 18 de noviembre. Fallecieron entre el 17 y 23 de noviembre. Diez fueron confirmadas por laboratorio y 1 a través de dictamen por comité de mortalidad; eran derechohabientes del IMSS (10) y SSA (1). Residían en los municipios de Hermosillo, Cajeme y Nacozari de García (2 cada uno); Agua Prieta, Cumpas, Cananea, Guaymas, y Navojoa (1 cada uno)
- **Ocho de las 11 muertes tenían antecedente de enfermedad crónica.** En ninguna se requirió ventilación mecánica invasiva. El tiempo transcurrido entre la fecha de inicio de síntomas y la atención médica fue de 6 (1–12) días. El tiempo transcurrido entre el comienzo de síntomas y la muerte fue de 13 (1–25) días
- A la fecha, se acumulan **3,337 muertes por COVID-19 en Sonora, para una letalidad de 8.1%**, inferior a la media del país que es de 9.7%. El estado se ubica en la posición nacional 21° en este rubro. Al momento, 1,420 (43%) muertes sucedieron en mujeres y 1,917 (57%) en hombres. Dos mil veinticinco (61%) corresponden al IMSS, 1002 (30%) a la SSA, 231 (7%) al ISSSTESON, 72 (2%) al ISSSTE, 4 a SEDENA y 3 a SEMAR
- **Hermosillo (1061), es el municipio con más defunciones,** le siguen Cajeme (658), San Luis Río Colorado (292), Nogales (279), Guaymas (219), Navojoa (164), Agua Prieta (89) y Caborca (81); el resto se distribuye en 38 municipios (tabla I)
- **La letalidad en personas mayores de 60 años, es de 27%** (2139/8055); mientras en menores de 60 años, **es de 3.6%** (1198/33389). En 23% de las defunciones (762/3337), no hubo antecedente de enfermedades crónicas u otros factores de riesgo

- **Setecientas noventa y una (1%) de las 102,739 muertes ocurrieron en menores de 25 años de edad, para una letalidad de 1.0%; 39,034 (38%) en personas entre 25 y 59 años con letalidad de 5.2%, y 62,914 (61%) en mayores de 60 años, con letalidad de 31.2% en este grupo.** Los principales factores de riesgo asociados a las defunciones han sido hipertensión (45%), diabetes (39%) y obesidad (24%). **El 26% (26,930) de las defunciones ocurrió en personas sin factores de riesgo u otras comorbilidades**
- A la fecha, la Organización Mundial de la Salud (OMS) ha confirmado **58,900,547 casos de COVID-19 en el mundo**; 12,119,654 (21%) sucedieron en Estados Unidos; 9,177,840 (16%) en India; 6,071,401 (10%) en Brasil; 2,138,828 (4%) en Francia y 2,106,660 (4%) en Rusia; en la región de las Américas se han registrado 25,015,372 (42%) casos; Estados Unidos (12,119,654), Brasil (6,071,401) y Argentina (1,370,366) son los países con más volumen en la región

- **Los casos no fatales (181) de este día** acontecieron en 95 (53%) mujeres y 86 (47%) hombres, su edad oscila entre 11 y 106 años. Residen en los municipios de Cajeme (55), Hermosillo (36), Caborca (18), San Luis Río Colorado (16), Guaymas (12), Agua Prieta (10), Nogales (9), Navojoa (8), Cananea (7), Santa Ana (4), Pitiquito (2), Etchojoa, Bavispe, Sáric y Magdalena (1 cada uno). Ciento diecisiete (65%) son derechohabientes de la SSA; 60 (33%) del IMSS y 4 (2%) del ISSSTESON
- **Hoy se confirmaron 3 casos pediátricos**, en 2 niñas y 1 niño entre 11 y 14 años, residentes de los municipios de Cajeme (2) y San Luis Río Colorado (1), derechohabientes de la SSA (2) e IMSS (1). Presentan un cuadro leve de manejo ambulatorio. **Con ellos, se acumulan 814 casos en el grupo.** Treinta y dos municipios registran casos (tabla IV)
- **Hoy se confirmaron 3 casos en mujeres embarazadas**, entre 18 y 28 años de edad, residentes de los municipios de Hermosillo, Santa Ana y San Luis Río Colorado, derechohabientes del IMSS (2) y la SSA (1); todas con un cuadro leve de manejo ambulatorio. Con ellas, se acumulan **302 casos de COVID-19** en el grupo**.** La distribución por municipio de residencia se muestra en la tabla V
- **También hoy se confirmaron 22 casos en trabajadores de la salud (TDS),** residentes de Hermosillo (9), Cajeme (3), Nogales, Agua Prieta y Cananea (2 cada uno); San Luis Río Colorado, Caborca, Etchojoa y Magdalena (1 cada uno). A la fecha, se acumulan **5723 TDS infectados,** distribuidos como sigue: al IMSS (2,555; 44%), SSA (2,210; 38%), ISSSTESON (657; 11%), ISSSTE (292; 5%) y SEDENA (9)
- **A la fecha, Hermosillo es el municipio con el mayor número de casos con 18,888 (46%)**; seguido por Cajeme (5,276; 13%), Nogales (2,990, 7%), San Luis Río Colorado (2,181; 5%), Guaymas (1,982; 5%), Navojoa (1,890; 5%), Caborca (1,714; 4%), Cananea (1,192; 2%) y Agua Prieta (937; 2%) como los municipios con mayor incidencia. El resto de casos se distribuye en 58 municipios, detalles en la tabla I
- Por otra parte, 19,061 (46%) casos sucedieron en hombres y 22,383 (54%) en mujeres. Respecto a la institución médica, 29,413 (71%) corresponden a la Secretaría de Salud; 8,029 (19%) al IMSS; 3,014 (7%) al ISSSTESON; 757 (2%) al ISSSTE; 217 (1%) a SEDENA; y 14 a SEMAR. Las figuras 1-6 especifican características asociadas a la epidemia en Sonora. La condición clínica de los casos se puede consultar en la tabla III

- **Treinta y tres naciones latinoamericanas han confirmado casos: Brasil (6,071,401), Argentina (1,370,366), Colombia (1,248,417), México (1,060,152), Perú (949,670),** Chile (542,080), Ecuador (185,944), Panamá (154,783), Bolivia (143,978) y República Dominicana (138.829) son los países con más incidencia
- A nivel mundial **se han registrado 1,393,305 defunciones, para una letalidad global de 2.4%.** En **Estados Unidos** han ocurrido **254,798** fallecimientos, con letalidad de 2.1%; en **Brasil** han fallecido **169,183 individuos**, para una letalidad de 2.8%; en **India** han fallecido **134,218** y su letalidad es de 1.5%; **México** registró **102,739 defunciones**, con letalidad de 9.7% y en **Reino Unido** fallecieron **55,230 personas** para una letalidad de 3.6%; mientras que en el resto de los países murieron 677,137 sujetos para una letalidad de 2.3%

- Veinticuatro (13%) de los casos no fatales del día fueron hospitalizados, 3 en condiciones estables, 21 reportados como graves (dependientes de oxígeno), uno en estado crítico. El resto (157) corresponde a pacientes ambulatorios. **Además, hoy fueron dados de alta por mejoría 12 pacientes de diferentes hospitales del Estado, acumulándose 4,145 egresos por mejoría de COVID-19 grave**
- Al momento, 9,415 (23%) fueron clasificados como casos leves de COVID-19 de manejo en casa; 7,443 (85%) se han recuperado clínicamente pues han pasado más de 14 días desde el inicio de los síntomas y 1,972 (15%) permanecen activos[1]; además, 28,344 (69%) personas se han curado; **348 (1%) están hospitalizados: 124 de ellos estables, 164 graves dependientes de oxígeno**, y **60 en condiciones críticas con ventilación mecánica invasiva**, así como las 3,337 defunciones
- En total se han estudiado 76,136 casos sospechosos, 41,444 (54%) de ellos fueron confirmados y 34,692 (46%) fueron descartados por laboratorio
- La estrategia ANTICIPA, **ha beneficiado a 50,806 personas** que recibieron atención médica integral en los 18 centros dispuestos en el estado. A **19,005 (37%) pacientes se les hizo prueba de PCR**. También se identificaron **29,719 individuos con sintomatología compatible con COVID-19 u otro padecimiento respiratorio agudo**. Se entregó un paquete de **medicamentos para su cuadro respiratorio a 49,449** pacientes; adicionalmente, **se han realizado 43,883 pruebas rápidas** para detectar exposición al virus, de ellas, **18,153 (41%) fueron reactivas.** ANTICIPA privilegia la atención de personas vulnerables, sin importar su derechohabiencia, especialmente mujeres embarazadas y adultos mayores de 60 años; a la fecha 35% de las consultas se otorgaron a personas de varias instituciones de seguridad social

1/ Se refiere a pacientes que tienen una segunda muestra positiva o que comenzaron síntomas después del 03 de noviembre

## Tabla I.- Incidencia de COVID-19 por municipio de residencia. Sonora 2020

| Municipio | Casos no fatales | Incidencia ^ | Defunciones | Mortalidad | Letalidad | Total |
|---|---|---|---|---|---|---|
| Cananea | 1156 | 3319.3 | 36 | 100.2 | 3.0 | 1192 |
| Hermosillo | 17827 | 2063.2 | 1061 | 115.9 | 5.6 | 18888 |
| Caborca | 1633 | 1779.5 | 81 | 84.1 | 4.7 | 1714 |
| Ónavas | 6 | 1452.0 | 0 | 0.0 | 0.0 | 6 |
| Bacoachi | 22 | 1338.3 | 3 | 160.6 | 12.0 | 25 |
| Nacozari de García | 158 | 1302.8 | 30 | 207.9 | 16.0 | 188 |
| Pitiquito | 126 | 1269.1 | 6 | 57.7 | 4.5 | 132 |
| Guaymas | 1763 | 1152.4 | 219 | 127.3 | 11.0 | 1982 |
| Nogales | 2711 | 1152.1 | 279 | 107.5 | 9.3 | 2990 |
| Cajeme | 4618 | 1129.2 | 658 | 140.8 | 12.5 | 5276 |
| Magdalena | 346 | 1063.2 | 28 | 79.6 | 7.5 | 374 |
| Navojoa | 1726 | 1054.0 | 164 | 91.5 | 8.7 | 1890 |
| San Luis Río Colorado | 1889 | 1049.2 | 292 | 140.5 | 13.4 | 2181 |
| Empalme | 577 | 1049.0 | 60 | 98.8 | 9.4 | 637 |
| Santa Ana | 174 | 1028.8 | 13 | 71.5 | 7.0 | 187 |
| Agua Prieta | 848 | 1007.7 | 89 | 95.7 | 9.5 | 937 |
| Baviácora | 35 | 964.0 | 1 | 26.8 | 2.8 | 36 |
| Huatabampo | 716 | 898.7 | 75 | 85.2 | 9.5 | 791 |
| San Felipe de Jesús | 4 | 838.1 | 0 | 0.0 | 0.0 | 4 |
| Rosario | 40 | 784.9 | 3 | 54.8 | 7.0 | 43 |
| Etchojoa | 463 | 746.1 | 48 | 70.1 | 9.4 | 511 |
| Moctezuma | 35 | 741.4 | 4 | 76.0 | 10.3 | 39 |
| Cucurpe | 8 | 730.4 | 0 | 0.0 | 0.0 | 8 |
| Aconchi | 17 | 691.9 | 3 | 103.8 | 15.0 | 20 |
| Sáric | 17 | 673.6 | 3 | 101.0 | 15.0 | 20 |
| Cumpas | 40 | 664.2 | 7 | 98.9 | 14.9 | 47 |
| Trincheras | 12 | 654.8 | 0 | 0.0 | 0.0 | 12 |
| San Ignacio Río Muerto | 86 | 634.6 | 14 | 88.8 | 14.0 | 100 |
| Bácum | 136 | 626.1 | 25 | 97.2 | 15.5 | 161 |
| Gral. Plutarco Elías Calles | 104 | 596.9 | 11 | 57.1 | 9.6 | 115 |
| Altar | 56 | 584.4 | 4 | 39.0 | 6.7 | 60 |
| Villa Hidalgo | 7 | 570.3 | 4 | 207.4 | 36.4 | 11 |
| Nácori Chico | 12 | 554.7 | 1 | 0.0 | 7.7 | 13 |
| Ures | 49 | 536.2 | 5 | 49.6 | 9.3 | 54 |
| Granados | 7 | 530.5 | 0 | 0.0 | 0.0 | 7 |
| Divisaderos | 5 | 519.9 | 0 | 0.0 | 0.0 | 5 |
| Ímuris | 64 | 485.2 | 7 | 47.8 | 9.9 | 71 |
| Benjamín Hill | 24 | 484.7 | 3 | 53.9 | 11.1 | 27 |
| Benito Juárez | 89 | 474.4 | 28 | 113.5 | 23.9 | 117 |
| Oquitoa | 1 | 406.6 | 1 | 203.3 | 50.0 | 2 |
| Puerto Peñasco | 245 | 404.4 | 45 | 62.8 | 15.5 | 290 |
| San Javier | 3 | 397.7 | 0 | 0.0 | 0.0 | 3 |
| Naco | 24 | 375.8 | 3 | 41.8 | 11.1 | 27 |
| Arizpe | 11 | 374.3 | 1 | 31.2 | 8.3 | 12 |
| Bavispe | 5 | 371.0 | 1 | 61.8 | 16.7 | 6 |
| Yécora | 23 | 359.3 | 0 | 0.0 | 0.0 | 23 |
| Sahuaripa | 19 | 343.1 | 3 | 46.8 | 13.6 | 22 |
| Fronteras | 27 | 334.3 | 7 | 68.8 | 20.6 | 34 |
| Villa Pesqueira | 4 | 329.7 | 0 | 0.0 | 0.0 | 4 |
| Álamos | 86 | 308.2 | 1 | 3.5 | 1.1 | 87 |
| Rayón | 3 | 306.6 | 2 | 122.6 | 40.0 | 5 |
| Huásabas | 3 | 288.7 | 0 | 0.0 | 0.0 | 3 |
| Tubutama | 5 | 278.8 | 0 | 0.0 | 0.0 | 5 |
| Banámichi | 4 | 221.6 | 0 | 0.0 | 0.0 | 4 |
| Quiriego | 8 | 218.2 | 0 | 0.0 | 0.0 | 8 |
| Bacerac | 3 | 181.0 | 0 | 0.0 | 0.0 | 3 |
| San Miguel de Horcasitas | 12 | 144.8 | 4 | 36.2 | 25.0 | 16 |
| Tepache | 2 | 131.7 | 0 | 0.0 | 0.0 | 2 |
| Santa Cruz | 2 | 131.5 | 1 | 43.8 | 33.3 | 3 |
| Carbó | 4 | 95.9 | 2 | 32.0 | 33.3 | 6 |
| Suaqui Grande | 1 | 87.4 | 0 | 0.0 | 0.0 | 1 |
| Huépac | 1 | 80.3 | 0 | 0.0 | 0.0 | 1 |
| Arivechi | 1 | 78.2 | 0 | 0.0 | 0.0 | 1 |
| Soyopa | 1 | 75.0 | 0 | 0.0 | 0.0 | 1 |
| Huachinera | 1 | 66.5 | 0 | 0.0 | 0.0 | 1 |
| Opodepe | 1 | 63.8 | 1 | 31.9 | 50.0 | 2 |
| La Colorada | 1 | 61.5 | 0 | 0.0 | 0.0 | 1 |
| **Total** | **38107** | **1347.9** | **3337** | **108.5** | **8.1** | **41444** |

**Fuente: Unidad de Inteligencia Epidemiológica y Emergencias en Salud, consulta: 24/11/2020
^ Casos por cada 100,000 habitantes

**Tabla II.- Covid-19 en México**

| Estado | Casos no fatales | Defunciones | I.A.* | Tasa de Mortalidad* | Letalidad |
|---|---|---|---|---|---|
| Ciudad de México | 179,585 | 11,616 | 2,120.1 | 128.8 | 6.1 |
| Baja California Sur | 13,389 | 658 | 1,745.6 | 81.8 | 4.7 |
| Tabasco | 33,321 | 3,163 | 1,418.3 | 123.0 | 8.7 |
| Sonora | 38,107 | 3,337 | 1,347.9 | 108.5 | 8.1 |
| Coahuila | 36,799 | 3,109 | 1,239.9 | 96.6 | 7.8 |
| San Luis Potosí | 31,016 | 2,382 | 1,165.3 | 83.1 | 7.1 |
| Nuevo León | 60,042 | 4,460 | 1,149.7 | 79.5 | 6.9 |
| Durango | 18,353 | 1,039 | 1,037.6 | 55.6 | 5.4 |
| Yucatán | 21,288 | 2,013 | 1,031.4 | 89.1 | 8.6 |
| Guanajuato | 55,118 | 3,826 | 946.4 | 61.4 | 6.5 |
| Tamaulipas | 31,586 | 2,953 | 946.1 | 80.9 | 8.5 |
| Zacatecas | 14,113 | 1,225 | 920.4 | 73.5 | 8.0 |
| Colima | 6,273 | 792 | 899.8 | 100.9 | 11.2 |
| Aguascalientes | 11,450 | 1,063 | 872.2 | 74.1 | 8.5 |
| Querétaro | 18,086 | 1,432 | 856.2 | 62.8 | 7.3 |
| Quintana Roo | 12,243 | 1,899 | 820.7 | 110.2 | 13.4 |
| Sinaloa | 19,978 | 3,893 | 756.2 | 123.3 | 16.3 |
| Chihuahua | 25,265 | 3,233 | 749.7 | 85.0 | 11.3 |
| Baja California | 21,477 | 4,159 | 705.3 | 114.4 | 16.2 |
| Campeche | 5,814 | 909 | 671.9 | 90.8 | 13.5 |
| Tlaxcala | 7,777 | 1,197 | 650.3 | 86.7 | 13.3 |
| Guerrero | 21,010 | 2,361 | 639.1 | 64.6 | 10.1 |
| Estado de México | 90,298 | 17,041 | 615.9 | 97.8 | 15.9 |
| Hidalgo | 15,646 | 2,609 | 591.5 | 84.5 | 14.3 |
| Puebla | 33,695 | 5,081 | 587.1 | 76.9 | 13.1 |
| Oaxaca | 21,999 | 1,794 | 574.2 | 43.3 | 7.5 |
| Michoacán | 25,486 | 2,209 | 573.9 | 45.8 | 8.0 |
| Nayarit | 6,167 | 921 | 550.1 | 71.5 | 13.0 |
| Jalisco | 34,751 | 4,654 | 468.6 | 55.3 | 11.8 |
| Veracruz | 33,895 | 5,297 | 458.9 | 62.0 | 13.5 |
| Morelos | 6,361 | 1,280 | 373.8 | 62.6 | 16.8 |
| Chiapas | 6,607 | 1,088 | 134.3 | 19.0 | 14.1 |
| **TOTAL** | **957,413** | **102,739** | **829.6** | **80.4** | **9.7** |

Fuente: Unidad de Inteligencia Epidemiológica y Emergencias en Salud, consulta: 24/11/2020
*I.A: incidencia acumulada y tasa de mortalidad, por cada 100,000 habitantes

## Tabla III.- Situación de los casos COVID-19, por municipio. Sonora, 2020

| Municipio | Activos | | | Recuperados | | Defunciones | Total |
|---|---|---|---|---|---|---|---|
| | Ambulatorios | Hospitalizados Estables | Hospitalizados Graves | Seguimiento Terminado | Curación | | |
| Aconchi | 1 | 0 | 0 | 7 | 9 | 3 | 20 |
| Agua Prieta | 73 | 6 | 8 | 112 | 649 | 89 | 937 |
| Álamos | 5 | 0 | 0 | 22 | 59 | 1 | 87 |
| Altar | 1 | 0 | 0 | 13 | 42 | 4 | 60 |
| Arivechi | 1 | 0 | 0 | 0 | 0 | 0 | 1 |
| Arizpe | 1 | 0 | 0 | 0 | 10 | 1 | 12 |
| Bacerac | 0 | 0 | 0 | 0 | 3 | 0 | 3 |
| Bacoachi | 0 | 0 | 0 | 6 | 16 | 3 | 25 |
| Bácum | 1 | 0 | 0 | 14 | 121 | 25 | 161 |
| Banámichi | 0 | 0 | 0 | 2 | 2 | 0 | 4 |
| Baviácora | 3 | 0 | 0 | 4 | 28 | 1 | 36 |
| Bavispe | 0 | 0 | 0 | 1 | 4 | 1 | 6 |
| Benito Juárez | 1 | 0 | 0 | 21 | 67 | 28 | 117 |
| Benjamín Hill | 2 | 0 | 0 | 3 | 19 | 3 | 27 |
| Caborca | 98 | 3 | 5 | 261 | 1266 | 81 | 1714 |
| Cajeme | 170 | 13 | 24 | 688 | 3723 | 658 | 5276 |
| Cananea | 201 | 0 | 0 | 556 | 399 | 36 | 1192 |
| Carbó | 0 | 0 | 0 | 0 | 4 | 2 | 6 |
| Cucurpe | 0 | 0 | 0 | 6 | 2 | 0 | 8 |
| Cumpas | 12 | 0 | 0 | 16 | 12 | 7 | 47 |
| Divisaderos | 0 | 0 | 0 | 0 | 5 | 0 | 5 |
| Empalme | 19 | 0 | 0 | 65 | 493 | 60 | 637 |
| Etchojoa | 27 | 0 | 0 | 193 | 243 | 48 | 511 |
| Fronteras | 4 | 0 | 0 | 15 | 8 | 7 | 34 |
| Gral. Plutarco Elías Calles | 4 | 0 | 0 | 19 | 81 | 11 | 115 |
| Granados | 0 | 0 | 0 | 3 | 4 | 0 | 7 |
| Guaymas | 31 | 2 | 4 | 228 | 1498 | 219 | 1982 |
| Hermosillo | 886 | 67 | 122 | 3714 | 13038 | 1061 | 18888 |
| Huachinera | 0 | 0 | 0 | 0 | 1 | 0 | 1 |
| Huásabas | 1 | 0 | 0 | 0 | 2 | 0 | 3 |
| Huatabampo | 36 | 0 | 0 | 249 | 431 | 75 | 791 |
| Huépac | 0 | 0 | 0 | 0 | 1 | 0 | 1 |
| Ímuris | 3 | 0 | 0 | 15 | 46 | 7 | 71 |
| La Colorada | 0 | 0 | 0 | 0 | 1 | 0 | 1 |
| Magdalena | 34 | 0 | 0 | 73 | 239 | 28 | 374 |
| Moctezuma | 7 | 0 | 0 | 9 | 19 | 4 | 39 |
| Naco | 4 | 0 | 0 | 11 | 9 | 3 | 27 |
| Nácori Chico | 6 | 0 | 0 | 0 | 6 | 1 | 13 |
| Nacozari de García | 22 | 0 | 0 | 68 | 68 | 30 | 188 |
| Navojoa | 73 | 3 | 8 | 325 | 1317 | 164 | 1890 |
| Nogales | 95 | 24 | 36 | 349 | 2207 | 279 | 2990 |
| Ónavas | 0 | 0 | 0 | 0 | 6 | 0 | 6 |
| Opodepe | 0 | 0 | 0 | 0 | 1 | 1 | 2 |
| Oquitoa | 0 | 0 | 0 | 0 | 1 | 1 | 2 |
| Pitiquito | 4 | 0 | 0 | 19 | 103 | 6 | 132 |
| Puerto Peñasco | 16 | 0 | 3 | 97 | 129 | 45 | 290 |
| Quiriego | 0 | 0 | 0 | 2 | 6 | 0 | 8 |
| Rayón | 0 | 0 | 0 | 0 | 3 | 2 | 5 |
| Rosario | 0 | 0 | 0 | 2 | 38 | 3 | 43 |
| Sahuaripa | 5 | 0 | 0 | 2 | 12 | 3 | 22 |
| San Felipe de Jesús | 0 | 0 | 0 | 0 | 4 | 0 | 4 |
| San Ignacio Río Muerto | 2 | 0 | 0 | 16 | 68 | 14 | 100 |
| San Javier | 0 | 0 | 0 | 0 | 3 | 0 | 3 |
| San Luis Río Colorado | 64 | 6 | 14 | 190 | 1615 | 292 | 2181 |
| San Miguel de Horcasitas | 0 | 0 | 0 | 0 | 12 | 4 | 16 |
| Santa Ana | 32 | 0 | 0 | 37 | 105 | 13 | 187 |
| Santa Cruz | 0 | 0 | 0 | 0 | 2 | 1 | 3 |
| Sáric | 13 | 0 | 0 | 0 | 4 | 3 | 20 |
| Soyopa | 0 | 0 | 0 | 0 | 1 | 0 | 1 |
| Suaqui Grande | 0 | 0 | 0 | 0 | 1 | 0 | 1 |
| Tepache | 0 | 0 | 0 | 0 | 2 | 0 | 2 |
| Trincheras | 0 | 0 | 0 | 2 | 10 | 0 | 12 |
| Tubutama | 0 | 0 | 0 | 0 | 5 | 0 | 5 |
| Ures | 10 | 0 | 0 | 9 | 30 | 5 | 54 |
| Villa Hidalgo | 1 | 0 | 0 | 1 | 5 | 4 | 11 |
| Villa Pesqueira | 0 | 0 | 0 | 0 | 4 | 0 | 4 |
| Yécora | 1 | 0 | 0 | 0 | 22 | 0 | 23 |
| **Total** | **1972** | **124** | **224** | **7443** | **28344** | **3337** | **41444** |

**Fuente: Unidad de Inteligencia Epidemiológica y Emergencias en Salud, consulta: 24/11/2020

**Tabla IV. Distribución de casos COVID-19 pediátricos. Sonora, 2020**

| Municipio | Casos | Incidencia* | Porcentaje |
|---|---|---|---|
| Bacoachi | 2 | 423.4 | 0.2 |
| Cananea | 33 | 363.4 | 4.1 |
| Suaqui Grande | 1 | 345.2 | 0.1 |
| Baviácora | 3 | 317.6 | 0.4 |
| Trincheras | 1 | 215.5 | 0.1 |
| Empalme | 32 | 208.4 | 3.9 |
| Etchojoa | 36 | 207.8 | 4.4 |
| Santa Ana | 8 | 174.1 | 1.0 |
| Hermosillo | 401 | 173.2 | 49.3 |
| Pitiquito | 3 | 114.0 | 0.4 |
| Caborca | 26 | 106.7 | 3.2 |
| Magdalena | 9 | 101.2 | 1.1 |
| Benito Juárez | 6 | 96.2 | 0.7 |
| Nogales | 51 | 77.7 | 6.3 |
| Moctezuma | 1 | 75.2 | 0.1 |
| Cajeme | 88 | 74.5 | 10.8 |
| Yécora | 1 | 61.8 | 0.1 |
| Bácum | 4 | 61.5 | 0.5 |
| Guaymas | 26 | 59.8 | 3.2 |
| Cumpas | 1 | 55.9 | 0.1 |
| Ímuris | 2 | 54.0 | 0.2 |
| Agua Prieta | 12 | 51.0 | 1.5 |
| Navojoa | 23 | 50.7 | 2.8 |
| San Ignacio Río Muerto | 2 | 50.2 | 0.2 |
| San Luis Río Colorado | 26 | 49.4 | 3.2 |
| Álamos | 3 | 42.0 | 0.4 |
| Ures | 1 | 39.3 | 0.1 |
| Altar | 1 | 38.5 | 0.1 |
| Huatabampo | 7 | 31.4 | 0.9 |
| Nacozari | 1 | 27.4 | 0.1 |
| Plutarco Elías Calles | 1 | 20.5 | 0.1 |
| Puerto Peñasco | 2 | 11.0 | 0.2 |
| **Total** | **814** | **104.7** | **100.0** |

Fuente: Unidad de Inteligencia Epidemiológica y Emergencias en Salud, consulta: 24/11/2020
* Casos por cada 100,000 habitantes menores de 15 años de edad

**Tabla V. Distribución de casos COVID-19 en mujeres embarazadas. Sonora, 2020**

| Municipio | Casos no fatales | Defunciones | Incidencia* | Tasa de mortalidad** |
|---|---|---|---|---|
| Cananea | 14 | 0 | 145.0 | 0.0 |
| Aconchi | 1 | 0 | 137.1 | 0.0 |
| Santa Ana | 5 | 0 | 102.1 | 0.0 |
| Nacozari de García | 3 | 0 | 80.0 | 0.0 |
| Altar | 2 | 0 | 74.1 | 0.0 |
| Pitiquito | 2 | 0 | 74.0 | 0.0 |
| Carbó | 1 | 0 | 64.6 | 0.0 |
| San Luis Río Colorado | 29 | 0 | 52.8 | 0.0 |
| Caborca | 12 | 0 | 47.3 | 0.0 |
| Hermosillo | 114 | 3 | 46.6 | 12.3 |
| Agua Prieta | 10 | 0 | 40.5 | 0.0 |
| Nogales | 27 | 0 | 39.2 | 0.0 |
| Ures | 1 | 0 | 37.7 | 0.0 |
| Cajeme | 40 | 1 | 31.7 | 7.9 |
| Guaymas | 12 | 0 | 26.1 | 0.0 |
| Ímuris | 1 | 0 | 26.0 | 0.0 |
| Empalme | 4 | 0 | 24.5 | 0.0 |
| Magdalena | 2 | 0 | 21.2 | 0.0 |
| Puerto Peñasco | 4 | 0 | 21.2 | 0.0 |
| Plutarco Elías Calles | 1 | 0 | 20.1 | 0.0 |
| Huatabampo | 4 | 0 | 17.1 | 0.0 |
| Navojoa | 7 | 0 | 14.5 | 0.0 |
| Álamos | 1 | 0 | 13.6 | 0.0 |
| Etchojoa | 1 | 0 | 5.6 | 0.0 |
| **Total** | **298** | **4** | **36.4** | **4.9** |

Fuente: Unidad de Inteligencia Epidemiológica y Emergencias en Salud, consulta: 24/11/2020
* Casos por cada 100,000 mujeres de 15 a 49 años ** Tasa de mortalidad por 1 millón de mujeres de 15 a 49 años

| Casos de COVID-19 en el Estado de Sonora | |
|---|---|
| Número de Positivos | 41,444 |
| Número de Alta Sanitaria | 33,600 |
| Número de personas que se han hecho pruebas | 76,136 |
| Casos totales | 41,444 |
| Defunciones | 3,337 |
| **Pruebas positivas hechas por tipo de laboratorio del Estado de Sonora** | |
| Laboratorios Privados (Detectados) | 5,906 |
| Laboratorio Estatal de Salud Pública | 17,131 |
| Laboratorio de otra institución pública | 6,744 |
| Asociación Clínico – Epidemiológica | 11,663 |

| Casos de COVID-19 en regiones seleccionadas | Casos totales | Defunciones |
|---|---|---|
| **MEX** | 1,060,152 | 102,739 |
| **SON** | 41,444 | 3,337 |
| **EUA** | 12,119,654 | 254,798 |
| **ARIZONA** | 306,868 | 6,515 |

**Fig.1 COVID-19, por municipio de residencia.**

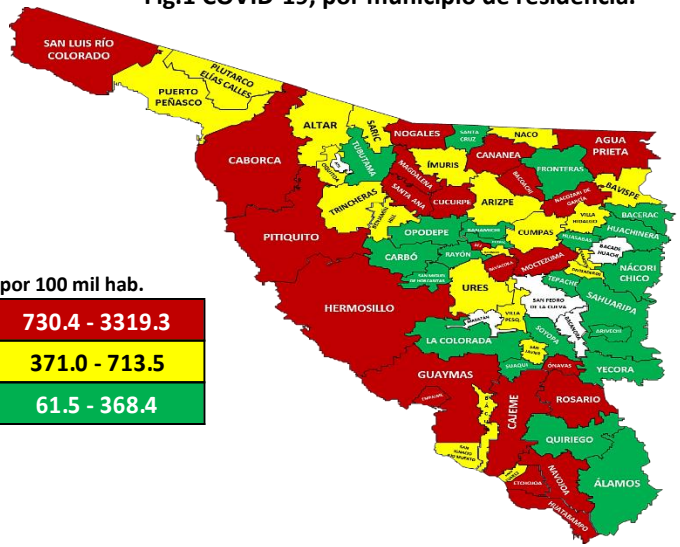


**Incidencia por 100 mil hab.**

| | |
|---|---|
| **Estrato 1** | **730.4 - 3319.3** |
| **Estrato 2** | **371.0 - 713.5** |
| **Estrato 3** | **61.5 - 368.4** |

**Fig.2 COVID-19, por estatus de actividad según municipio de residencia.**

**FUENTE:** DGPROSPE/SSS. Al 24 de noviembre de 2020

# Distribución de los casos COVID-19 por variables seleccionadas. Sonora, 2020

**Fig. 3. COVID-19. Casos (n=41,444) por grupo de edad. Sonora, 2020**

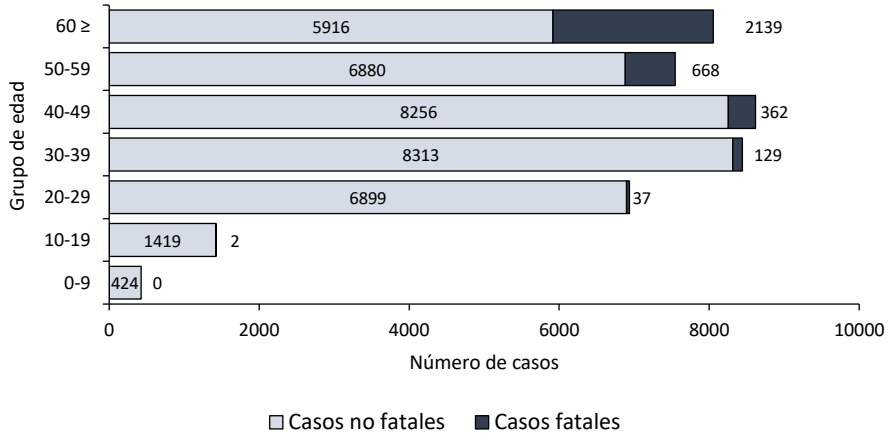


**Fig. 4. COVID-19. Casos (n=41,444) confirmados por Jurisdicción Sanitaria. Sonora, 2020**

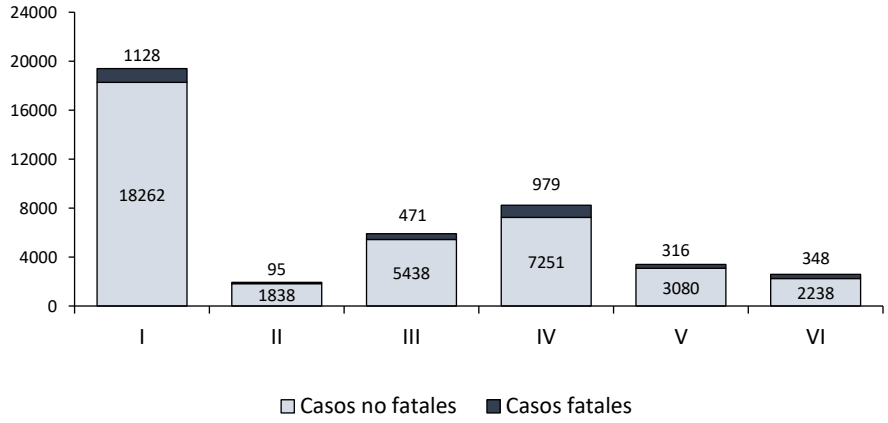


**Fig. 5. COVID-19. Casos (n=41,444) por sexo y antecedente de comorbilidad. Sonora, 2020**

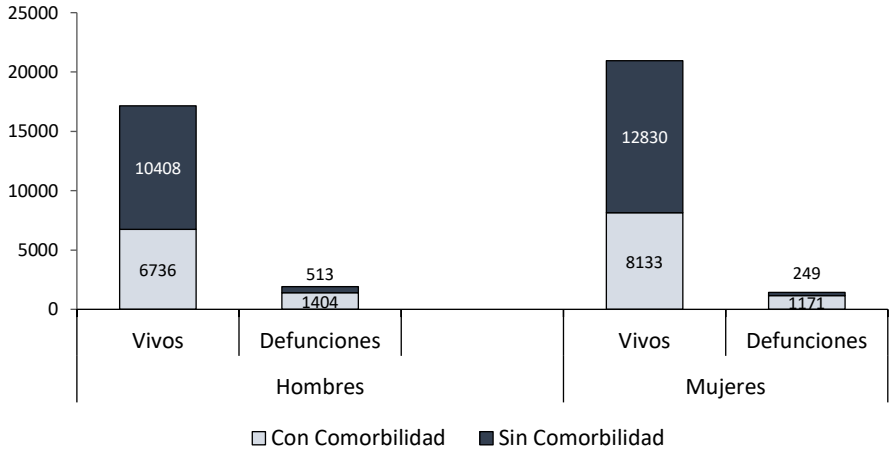


**Fig. 6. COVID-19. Casos confirmados (n=41,444) por derechohabiencia. Sonora, 2020**

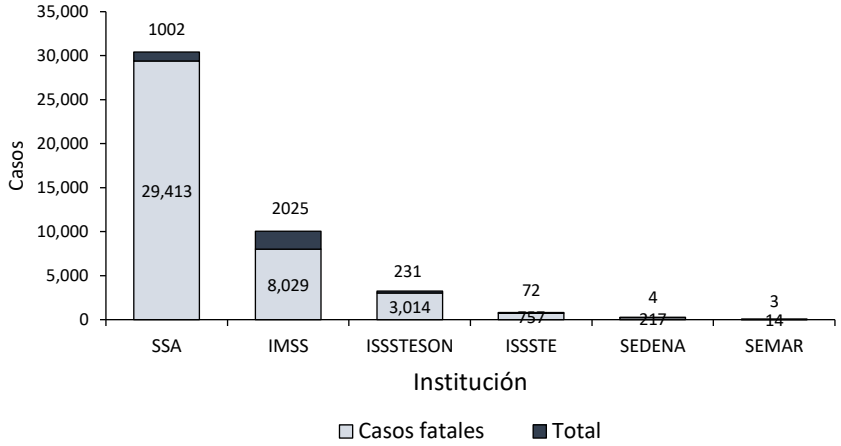


**FUENTE:** DGPROSPE/SSS. Al 24 de noviembre de 2020