Nota técnica 22:30 horas. Noviembre 10 de 2020

Situación de la infección respiratoria aguda por SARS-CoV-2, COVID-19

- El día de hoy se confirmaron 4,960 casos de COVID-19 en México, acumulándose **972,785 en el país (Tabla II)**
- Los casos ambulatorios acumulados son 754,974 (78%) y 217,811 (22%) hospitalizados, de estos, 18,791 (9%) ingresaron a UCI y 35,590 (16%) requirieron intubación
- **La mediana de edad es de 43 (32-56) años,** con rango entre 0 y 120 años; 51% (497,887) ha ocurrido en varones y 49% (474,898) en mujeres
- **Este día se confirmaron 198 defunciones, por lo que se acumulan 95,225 en el país, para una letalidad de 9.8%.** Todos los estados del país registran muertes; los de mayor volumen son: Ciudad de México (15,656), Estado de México (10,947), Veracruz (4,953), Puebla (4,875) y Jalisco (4,314); detalles en la Tabla II**.** **La mediana de edad de las defunciones es de 63 (54-73) años**, con rango entre 0 y 119 años

Situación en Sonora

- **Este día se confirmaron 109 casos de COVID-19 en Sonora**, además de **14 defunciones;** una de ellas ocurrió el 01 de noviembre y el resto (14) aconteció en el transcurso de la última semana. A la fecha, se acumulan **38,944** casos de la enfermedad
- **Las defunciones ocurrieron** en 9 hombres y 5 mujeres, entre 34 y 83 años; quienes iniciaron síntomas entre el 14 y 31 de octubre. Fallecieron entre el 01 y 09 de noviembre. Todas fueron confirmadas por laboratorio; eran derechohabientes del IMSS (11), ISSSTESON (2) y la SSA (1). Residían en los municipios de Hermosillo (4), Nacozari de García (3), Cajeme (2); Agua Prieta, Benjamín Hill, Villa Hidalgo, Nogales e Ímuris (1 cada uno)
- **Doce de las 14 muertes tenían antecedente de enfermedad crónica.** En 8 se requirió ventilación mecánica invasiva. El tiempo transcurrido entre la fecha de inicio de síntomas y la atención médica fue de 5 (2-10) días. El tiempo transcurrido entre el comienzo de síntomas y la muerte fue de 14 (2 -22) días
- A la fecha, se acumulan **3,207 muertes por COVID-19 en Sonora, para una letalidad de 8.2%**, inferior a la media del país que es de 9.8%. El estado se ubica en la posición nacional 22° en este rubro. Al momento, 1,361 (42%) muertes sucedieron en mujeres y 1,846 (58%) en hombres. Mil novecientas treinta y una (60%) corresponden al IMSS, 972 (30%) a la SSA, 227 (7%) al ISSSTESON, 70 (2%) al ISSSTE, 4 a SEDENA y 3 a SEMAR
- **Hermosillo (1029), es el municipio con más defunciones** le siguen Cajeme (643), San Luis Río Colorado (275), Nogales (270), Guaymas (215), Navojoa (155), Caborca y Agua Prieta (80 cada uno); el resto se distribuye en 38 municipios (tabla I)
- **La letalidad en personas mayores de 60 años, es de 27.1%** (2052/7579); mientras en menores de 60 años, **es de 3.7%** (1155/31365). En 23% de las defunciones (740/3207), no hubo antecedente de enfermedades crónicas u otros factores de riesgo

- **Setecientas treinta y una (1%) de las 95,225 muertes ocurrieron en menores de 25 años de edad, para una letalidad de 1.0%; 36,482 (38%) en personas entre 25 y 59 años con letalidad de 5.3%, y 58,012 (61%) en mayores de 60 años, con letalidad de 31.4% en este grupo.** Los principales factores de riesgo asociados a las defunciones han sido hipertensión (45%), diabetes (38%) y obesidad (24%). **El 26% (24,911) de las defunciones ocurrió en personas sin factores de riesgo u otras comorbilidades**

- A la fecha, la Organización Mundial de la Salud (OMS) ha confirmado **50,266,033 casos de COVID-19 en el mundo**; 9,763,730 (19%) sucedieron en Estados Unidos; 8,553,657 (17%) en India; 5,653,561 (11%) en Brasil; 1,796,132 (4%) en Rusia y 1,752,980 (3%) en Francia; en la región de las Américas se han registrado 21,730,622 (43%) casos; Estados Unidos (9,763,730), Brasil (5,653,561) y Argentina (1,236,851) son los países con más volumen en la región

- **Los casos no fatales (101) de este día** acontecieron en 63 (62%) mujeres y 38 (38%) hombres, su edad oscila entre 13 y 85 años. Residen en los municipios de Cajeme (28), Navojoa (20), Nogales (14), Hermosillo (10), Caborca y Agua Prieta (5 cada uno); Huatabampo y Nacozari (4 cada uno); Fronteras (3), Etchojoa (2), Álamos, San Ignacio Río Muerto, Guaymas, Ímuris, Empalme y Bácum (1 cada uno). Sesenta (60%) son derechohabientes de la SSA, 33 (33%) del IMSS y 8 (8%) del ISSSTESON
- **Hoy se confirmó 1 caso pediátrico**, en un niño de 13 años que vive en el municipio de Caborca y es derechohabiente de la SSA. Presenta un cuadro leve de manejo ambulatorio. **Con él, se acumulan 772 casos en el grupo.** Treinta y uno municipios registran casos (tabla IV)
- **Hoy se confirmó 1 caso en mujer embarazada.** Se trata de paciente de 26 años de edad que vive en el municipio de Nacozari y es derechohabiente del IMSS. **Con ella se acumulan 277 casos de COVID-19** en el grupo**.** La distribución por municipio de residencia se muestra en la tabla V
- **También se confirmaron 19 casos en trabajadores de la salud (TDS),** residentes de Cajeme (10), Agua Prieta (4), Navojoa (3), Hermosillo y Etchojoa (1 cada uno). A la fecha, se acumulan **5,476 TDS infectados,** distribuidos como sigue: IMSS (2447; 45%), SSA (2,095; 38%), ISSSTESON (641; 12%), ISSSTE (284; 5%) y SEDENA (9)
- **A la fecha, Hermosillo es el municipio con el mayor número de casos con 18,002 (46%)**; seguido por Cajeme (4,948; 13%), Nogales (2,809, 7%), San Luis Río Colorado (2,083; 5%), Guaymas (1,821; 5%), Navojoa (1,756; 5%), Caborca (1,608; 4%), Cananea (1,002; 2%) y Agua Prieta (821; 2%) como los municipios con mayor incidencia. El resto de casos se distribuye en 58 municipios, detalles en la tabla I
- Por otra parte, 17,921 (46%) casos sucedieron en hombres y 21,023 (54%) en mujeres. Respecto a la institución médica, 27,608 (71%) corresponden a la Secretaría de Salud; 7,534 (19%) al IMSS; 2,854 (7%) al ISSSTESON; 719 (2%) al ISSSTE; 217 (1%) a SEDENA; y 12 a SEMAR. Las figuras 1-6 especifican características asociadas a la epidemia en Sonora. La condición clínica de los casos se puede consultar en la tabla III

- **Treinta y tres naciones latinoamericanas han confirmado casos: Brasil (5,653,561), Argentina (1,236,851), Colombia (1,136,447), México (972,785), Perú (920,010),** Chile (521,558), Ecuador (174,907), Bolivia (142,427), Panamá (138,506) y República Dominicana (130,182) son los países con más incidencia
- A nivel mundial **se han registrado 1,254,567 defunciones, para una letalidad global de 2.5%.** En **Estados Unidos** han ocurrido **235,562** fallecimientos, con letalidad de 2.4%; en **Brasil** han fallecido **162,269 individuos**, para una letalidad de 2.9%; en **India** han fallecido **126,611** y su letalidad es de 1.5%; **México** registró **95,225 defunciones**, con letalidad de 9.8% y en **Reino Unido** fallecieron **49,044 personas** para una letalidad de 4.1%; mientras que en el resto de los países murieron 585,856 sujetos para una letalidad de 2.4%

- Veinticuatro (24%) de los casos no fatales del día fueron hospitalizados: 9 estables, 15 graves (dependientes de oxígeno), ninguno en estado crítico. El resto (77) corresponde a pacientes ambulatorios. **Además, hoy fueron dados de alta por mejoría 12 pacientes de diferentes hospitales del Estado, acumulándose 3,967 egresos por mejoría de COVID-19 grave**
- Al momento, 11,156 (30%) fueron clasificados como casos leves de COVID-19 de manejo en casa; 9,271 (87%) se han recuperado clínicamente pues han pasado más de 14 días desde el inicio de los síntomas y 1,885 (13%) permanecen activos[1]; además, 24,370 (63%) personas se han curado; **211 (1%) están hospitalizados**: **76 de ellos estables; 112 graves dependientes de oxígeno**, y **23 en condiciones críticas con ventilación mecánica invasiva**, así como las 3,207 defunciones
- En total se han estudiado 69,286 casos sospechosos, 38,944 (56%) de ellos fueron confirmados y 30,342 (44%) fueron descartados por laboratorio
- La estrategia ANTICIPA, **ha beneficiado a 46,325 personas** que recibieron atención médica integral en los 18 centros dispuestos en el estado. A **16,493 (35%) pacientes se les hizo prueba de PCR**. También se identificaron **27,750 individuos con sintomatología compatible con COVID-19 u otro padecimiento respiratorio agudo**. Se entregó un paquete de **medicamentos para su cuadro respiratorio a 44,968** pacientes; adicionalmente, **se han realizado 42,816 pruebas rápidas** para detectar exposición al virus, de ellas, **17,579 (41%) fueron reactivas.** ANTICIPA privilegia la atención de personas vulnerables, sin importar su derechohabiencia, especialmente mujeres embarazadas y adultos mayores de 60 años; a la fecha 36% de las consultas se otorgaron a personas de varias instituciones de seguridad social

1/ Se refiere a pacientes que tienen una segunda muestra positiva o que comenzaron síntomas después del 19 de octubre

Tabla I.- Incidencia de COVID-19 por municipio de residencia. Sonora 2020

Municipio	Casos no fatales	Incidencia ^	Defunciones	Mortalidad	Letalidad	Total
Cananea	976	2790.2	26	72.4	2.6	1002
Hermosillo	16973	1966.4	1029	112.4	5.7	18002
Caborca	1528	1669.5	80	83.1	5.0	1608
Ónavas	6	1452.0	0	0.0	0.0	6
Bacoachi	21	1284.8	3	160.6	12.5	24
Pitiquito	124	1249.9	6	57.7	4.6	130
Nogales	2539	1082.4	270	104.0	9.6	2809
Nacozari de García	130	1060.3	23	159.4	15.0	153
Cajeme	4305	1059.0	643	137.6	13.0	4948
Guaymas	1606	1058.8	215	125.0	11.8	1821
Empalme	552	1006.2	59	97.2	9.7	611
San Luis Río Colorado	1808	1002.0	275	132.3	13.2	2083
Navojoa	1601	979.2	155	86.4	8.8	1756
Magdalena	313	966.5	27	76.8	7.9	340
Baviácora	32	883.7	1	26.8	3.0	33
Agua Prieta	741	882.9	80	86.0	9.7	821
Huatabampo	679	855.5	74	84.1	9.8	753
Santa Ana	143	852.8	12	66.0	7.7	155
San Felipe de Jesús	4	838.1	0	0.0	0.0	4
Rosario	40	784.9	3	54.8	7.0	43
Etchojoa	454	731.5	47	68.6	9.4	501
Cucurpe	8	730.4	0	0.0	0.0	8
Trincheras	12	654.8	0	0.0	0.0	12
Moctezuma	29	627.3	4	76.0	12.1	33
Bácum	135	622.2	25	97.2	15.6	160
San Ignacio Río Muerto	84	621.9	14	88.8	14.3	98
Altar	56	584.4	4	39.0	6.7	60
Gral. Plutarco Elías Calles	100	576.1	11	57.1	9.9	111
Aconchi	13	553.5	3	103.8	18.8	16
Granados	7	530.5	0	0.0	0.0	7
Divisaderos	5	519.9	0	0.0	0.0	5
Villa Hidalgo	6	518.4	4	207.4	40.0	10
Benito Juárez	86	462.2	28	113.5	24.6	114
Benjamín Hill	23	448.8	2	35.9	8.0	25
Ures	40	446.8	5	49.6	11.1	45
Ímuris	58	444.2	7	47.8	10.8	65
Cumpas	26	438.1	5	70.7	16.1	31
Oquitoa	1	406.6	1	203.3	50.0	2
San Javier	3	397.7	0	0.0	0.0	3
Puerto Peñasco	233	379.3	39	54.4	14.3	272
Yécora	22	343.6	0	0.0	0.0	22
Arizpe	10	343.1	1	31.2	9.1	11
Naco	21	334.0	3	41.8	12.5	24
Villa Pesqueira	4	329.7	0	0.0	0.0	4
Bavispe	4	309.2	1	61.8	20.0	5
Rayón	3	306.6	2	122.6	40.0	5
Nácori Chico	6	298.7	1	0.0	14.3	7
Fronteras	25	294.9	5	49.2	16.7	30
Tubutama	5	278.8	0	0.0	0.0	5
Álamos	77	276.4	1	3.5	1.3	78
Sahuaripa	14	265.1	3	46.8	17.6	17
Quiriego	8	218.2	0	0.0	0.0	8
Sáric	4	202.1	2	67.4	33.3	6
Huásabas	2	192.5	0	0.0	0.0	2
Bacerac	3	181.0	0	0.0	0.0	3
Banámichi	3	166.2	0	0.0	0.0	3
San Miguel de Horcasitas	12	144.8	4	36.2	25.0	16
Tepache	2	131.7	0	0.0	0.0	2
Santa Cruz	2	131.5	1	43.8	33.3	3
Carbó	4	95.9	2	32.0	33.3	6
Suaqui Grande	1	87.4	0	0.0	0.0	1
Huépac	1	80.3	0	0.0	0.0	1
Soyopa	1	75.0	0	0.0	0.0	1
Huachinera	1	66.5	0	0.0	0.0	1
Opodepe	1	63.8	1	31.9	50.0	2
La Colorada	1	61.5	0	0.0	0.0	1
Total	**35737**	**1266.6**	**3207**	**104.3**	**8.2**	**38944**

**Fuente: Unidad de Inteligencia Epidemiológica y Emergencias en Salud, consulta: 09/11/2020
^ Casos por cada 100,000 habitantes

Tabla II.- Covid-19 en México

Estado	Casos no fatales	Defunciones	I.A.*	Tasa de Mortalidad*	Letalidad
Ciudad de México	160,049	10,947	1,896.0	121.4	6.4
Baja California Sur	12,549	620	1,636.5	77.0	4.7
Tabasco	32,055	3,068	1,365.4	119.3	8.7
Sonora	35,737	3,207	1,266.6	104.3	8.2
Coahuila	33,825	2,641	1,132.9	82.1	7.2
San Luis Potosí	28,308	2,175	1,063.6	75.9	7.1
Nuevo León	53,397	4,107	1,025.0	73.2	7.1
Yucatán	20,325	1,895	983.6	83.9	8.5
Tamaulipas	30,354	2,807	908.4	76.9	8.5
Durango	15,720	882	888.3	47.2	5.3
Colima	6,057	767	869.1	97.7	11.2
Guanajuato	48,588	3,553	837.2	57.0	6.8
Quintana Roo	11,976	1,845	802.0	107.1	13.3
Zacatecas	11,615	1,049	759.9	62.9	8.3
Aguascalientes	9,816	908	747.5	63.3	8.5
Sinaloa	18,869	3,706	715.2	117.4	16.4
Querétaro	14,684	1,285	700.5	56.4	8.0
Baja California	20,091	3,945	661.3	108.5	16.4
Campeche	5,718	863	657.7	86.2	13.1
Tlaxcala	7,513	1,170	629.2	84.8	13.5
Guerrero	20,458	2,228	620.3	60.9	9.8
Estado de México	85,688	15,656	581.5	89.8	15.4
Chihuahua	19,414	2,376	573.2	62.5	10.9
Puebla	31,878	4,875	556.5	73.8	13.3
Michoacán	24,092	2,073	542.2	43.0	7.9
Hidalgo	14,274	2,393	540.0	77.5	14.4
Oaxaca	20,404	1,701	533.5	41.1	7.7
Nayarit	5,991	878	533.1	68.1	12.8
Veracruz	33,058	4,953	445.1	58.0	13.0
Jalisco	32,166	4,314	433.8	51.3	11.8
Morelos	5,908	1,232	349.3	60.3	17.3
Chiapas	6,506	1,086	132.5	19.0	14.3
TOTAL	**877,560**	**95,225**	**761.2**	**74.5**	**9.8**

Fuente: Unidad de Inteligencia Epidemiológica y Emergencias en Salud, consulta: 09/11/2020
*I.A: incidencia acumulada y tasa de mortalidad, por cada 100,000 habitantes

Tabla III.- Situación de los casos COVID-19, por municipio. Sonora, 2020

Municipio	Activos			Recuperados		Defunciones	Total
	Ambulatorios	Hospitalizados Estables	Hospitalizados Graves	Seguimiento Terminado	Curación		
Aconchi	1	0	0	5	7	3	16
Agua Prieta	35	3	4	94	605	80	821
Álamos	4	0	0	24	49	1	78
Altar	8	0	0	9	39	4	60
Arizpe	0	0	0	0	10	1	11
Bacerac	0	0	0	0	3	0	3
Bacoachi	3	0	0	2	16	3	24
Bácum	2	0	0	33	100	25	160
Banámichi	0	0	0	1	2	0	3
Baviácora	2	0	0	2	28	1	33
Bavispe	0	0	0	0	4	1	5
Benito Juárez	3	0	0	31	52	28	114
Benjamín Hill	2	0	0	4	17	2	25
Caborca	85	1	2	353	1088	80	1608
Cajeme	120	10	16	973	3186	643	4948
Cananea	270	0	0	344	362	26	1002
Carbó	0	0	0	3	1	2	6
Cucurpe	5	0	0	1	2	0	8
Cumpas	6	0	0	8	12	5	31
Divisaderos	0	0	0	1	4	0	5
Empalme	21	0	0	186	345	59	611
Etchojoa	29	0	0	243	182	47	501
Fronteras	7	0	0	10	8	5	30
Gral. Plutarco Elías Calles	1	0	0	27	72	11	111
Granados	1	0	0	2	4	0	7
Guaymas	36	1	1	321	1247	215	1821
Hermosillo	886	38	80	4812	11157	1029	18002
Huachinera	0	0	0	0	1	0	1
Huásabas	0	0	0	0	2	0	2
Huatabampo	48	1	0	272	358	74	753
Huépac	0	0	0	0	1	0	1
Ímuris	4	0	0	22	32	7	65
La Colorada	0	0	0	0	1	0	1
Magdalena	29	0	0	64	220	27	340
Moctezuma	5	0	0	7	17	4	33
Naco	2	0	0	13	6	3	24
Nácori Chico	0	0	0	0	6	1	7
Nacozari de García	20	0	0	48	62	23	153
Navojoa	76	1	5	388	1131	155	1756
Nogales	76	20	22	367	2054	270	2809
Ónavas	0	0	0	0	6	0	6
Opodepe	0	0	0	0	1	1	2
Oquitoa	0	0	0	0	1	1	2
Pitiquito	3	0	0	29	92	6	130
Puerto Peñasco	13	0	1	122	97	39	272
Quiriego	0	0	0	2	6	0	8
Rayón	0	0	0	0	3	2	5
Rosario	0	0	0	5	35	3	43
Sahuaripa	0	0	0	2	12	3	17
San Felipe de Jesús	0	0	0	0	4	0	4
San Ignacio Río Muerto	2	0	0	22	60	14	98
San Javier	0	0	0	0	3	0	3
San Luis Río Colorado	57	1	4	374	1372	275	2083
San Miguel de Horcasitas	0	0	0	1	11	4	16
Santa Ana	18	0	0	30	95	12	155
Santa Cruz	0	0	0	0	2	1	3
Sáric	0	0	0	0	4	2	6
Soyopa	0	0	0	0	1	0	1
Suaqui Grande	0	0	0	0	1	0	1
Tepache	0	0	0	0	2	0	2
Trincheras	0	0	0	5	7	0	12
Tubutama	0	0	0	0	5	0	5
Ures	4	0	0	8	28	5	45
Villa Hidalgo	1	0	0	0	5	4	10
Villa Pesqueira	0	0	0	2	2	0	4
Yécora	0	0	0	0	22	0	22
Total	**1885**	**76**	**135**	**9271**	**24370**	**3207**	**38944**

**Fuente: Unidad de Inteligencia Epidemiológica y Emergencias en Salud, consulta: 09/11/2020

Tabla IV. Distribución de casos COVID-19 pediátricos. Sonora, 2020

Municipio	Casos	Incidencia*	Porcentaje
Bacoachi	2	423.4	0.3
Suaqui Grande	1	345.2	0.1
Baviácora	3	317.6	0.4
Cananea	27	297.4	3.5
Trincheras	1	215.5	0.1
Etchojoa	35	202.0	4.5
Empalme	31	201.9	4.0
Hermosillo	393	169.8	50.9
Santa Ana	7	152.3	0.9
Pitiquito	3	114.0	0.4
Benito Juárez	6	96.2	0.8
Caborca	22	90.3	2.8
Magdalena	8	89.9	1.0
Nogales	50	76.2	6.5
Moctezuma	1	75.2	0.1
Cajeme	80	67.7	10.4
Yécora	1	61.8	0.1
Bácum	4	61.5	0.5
Cumpas	1	55.9	0.1
Ímuris	2	54.0	0.3
San Ignacio Río Muerto	2	50.2	0.3
Navojoa	22	48.5	2.8
Guaymas	21	48.3	2.7
Agua Prieta	11	46.8	1.4
San Luis Río Colorado	24	45.6	3.1
Álamos	3	42.0	0.4
Altar	1	38.5	0.1
Nacozari	1	27.4	0.1
Huatabampo	6	27.0	0.8
Plutarco Elías Calles	1	20.5	0.1
Puerto Peñasco	2	11.0	0.3
Total	**772**	**99.3**	**100.0**

Fuente: Unidad de Inteligencia Epidemiológica y Emergencias en Salud, consulta: 09/11/2020
* Casos por cada 100,000 habitantes menores de 15 años de edad

Tabla V. Distribución de casos COVID-19 en mujeres embarazadas. Sonora, 2020

Municipio	Casos no fatales	Defunciones	Incidencia*	Tasa de mortalidad**
Aconchi	1	0	137.1	0.0
Cananea	13	0	134.6	0.0
Santa Ana	4	0	81.6	0.0
Altar	2	0	74.1	0.0
Pitiquito	2	0	74.0	0.0
Carbó	1	0	64.6	0.0
Nacozari de García	2	0	53.3	0.0
Caborca	12	0	47.3	0.0
San Luis Río Colorado	26	0	47.3	0.0
Hermosillo	107	3	43.7	12.3
Nogales	25	0	36.3	0.0
Cajeme	39	1	30.9	7.9
Guaymas	12	0	26.1	0.0
Ímuris	1	0	26.0	0.0
Agua Prieta	6	0	24.3	0.0
Puerto Peñasco	4	0	21.2	0.0
Plutarco Elías Calles	1	0	20.1	0.0
Huatabampo	4	0	17.1	0.0
Álamos	1	0	13.6	0.0
Navojoa	6	0	12.4	0.0
Empalme	2	0	12.3	0.0
Magdalena	1	0	10.6	0.0
Etchojoa	1	0	5.6	0.0
Total	**273**	**4**	**33.3**	**4.9**

Fuente: Unidad de Inteligencia Epidemiológica y Emergencias en Salud, consulta: 09/11/2020
* Casos por cada 100,000 mujeres de 15 a 49 años ** Tasa de mortalidad por 1 millón de mujeres de 15 a 49 años

Casos de COVID-19 en el Estado de Sonora	
Número de Positivos	38,944
Número de Alta Sanitaria	32,521
Número de personas que se han hecho pruebas	69,286
Casos totales	38,944
Defunciones	3,207
Pruebas positivas hechas por tipo de laboratorio del Estado de Sonora	
Laboratorios Privados (Detectados)	5,534
Laboratorio Estatal de Salud Pública	15,677
Laboratorio de otra institución pública	6,344
Asociación Clínico – Epidemiológica	11,389

Casos de COVID-19 en regiones seleccionadas	Casos totales	Defunciones
MEX	972,785	95,225
SON	38,944	3,207
EUA	9,763,730	235,562
ARIZONA	259,699	6,164

Fig.1 COVID-19, por municipio de residencia.

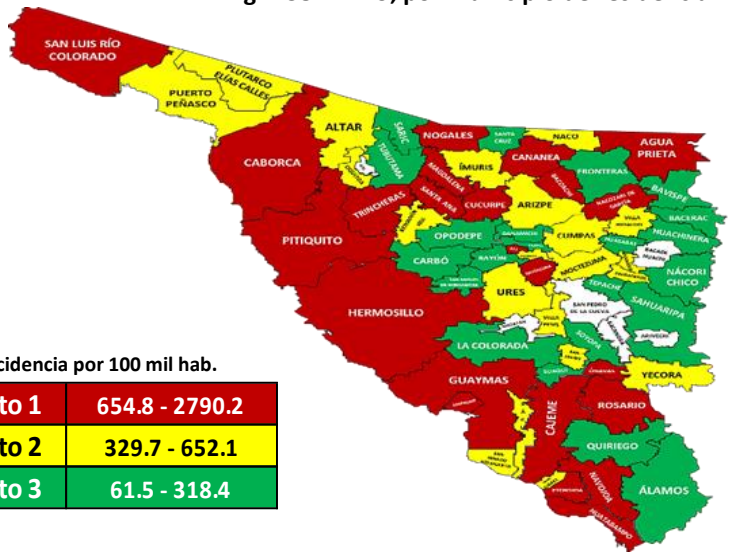

Incidencia por 100 mil hab.

Estrato 1	**654.8 - 2790.2**
Estrato 2	**329.7 - 652.1**
Estrato 3	**61.5 - 318.4**

Fig.2 COVID-19, por estatus de actividad según municipio de residencia.

FUENTE: DGPROSPE/SSS. Al 09 de noviembre de 2020

Distribución de los casos COVID-19 por variables seleccionadas. Sonora, 2020

Fig. 3. COVID-19. Casos (n=38,944) por grupo de edad. Sonora, 2020

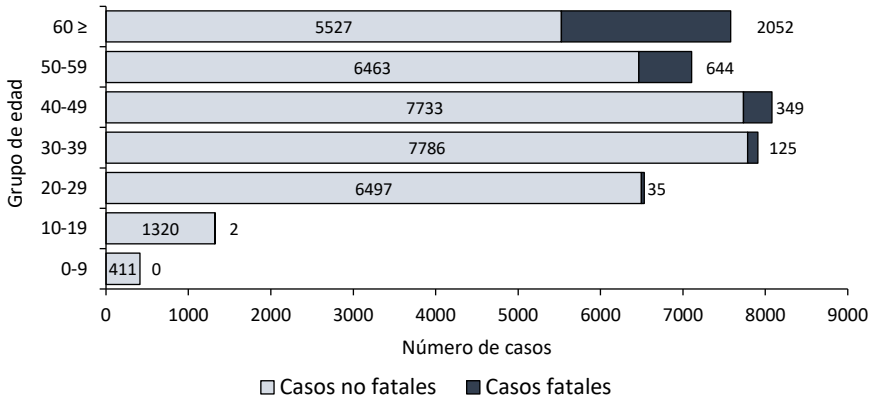

Fig. 4. COVID-19. Casos (n=38,944) confirmados por Jurisdicción Sanitaria. Sonora, 2020

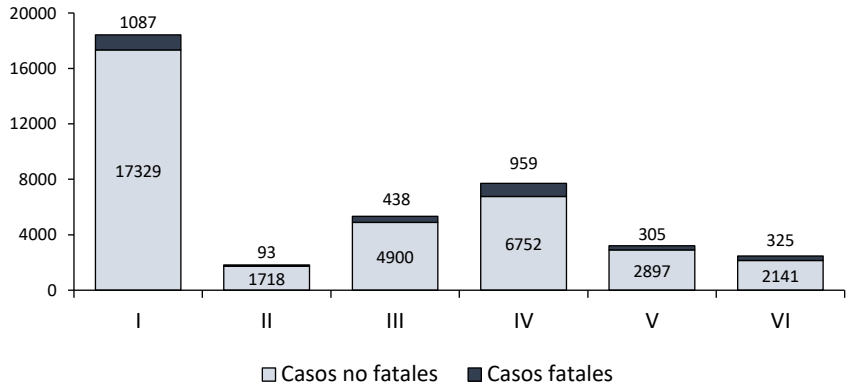

Fig. 5. COVID-19. Casos (n=38,944) por sexo y antecedente de comorbilidad. Sonora, 2020

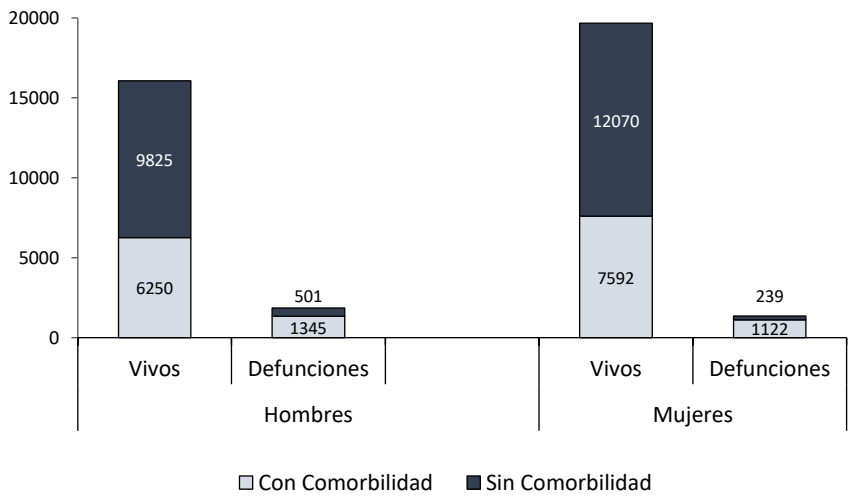

Fig. 6. COVID-19. Casos confirmados (n=38,944) por derechohabiencia. Sonora, 2020

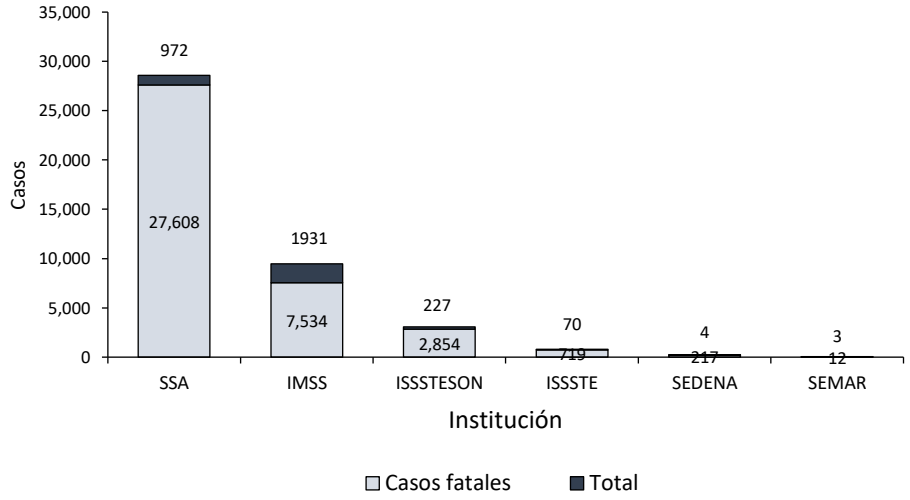

FUENTE: DGPROSPE/SSS. Al 09 de noviembre de 2020