Nota técnica 21:00 horas. Noviembre 08 de 2020

Situación de la infección respiratoria aguda por SARS-CoV-2, COVID-19

- El día de hoy se confirmaron 6,810 casos de COVID-19 en México, acumulándose **961,938 en el país (Tabla II)**
- Los casos ambulatorios acumulados son 745,615 (78%) y 216,323 (22%) hospitalizados, de estos, 18,493 (9%) ingresaron a UCI y 35,504 (16%) requirieron intubación
- **La mediana de edad es de 43 (32-56) años,** con rango entre 0 y 120 años; 51% (492,657) ha ocurrido en varones y 49% (469,281) en mujeres
- **Este día se confirmaron 485 defunciones, por lo que se acumulan 94,808 en el país, para una letalidad de 9.9%.** Todos los estados del país registran muertes; los de mayor volumen son: Ciudad de México (15,578), Estado de México (10,909), Veracruz (4,946), Puebla (4,869) y Jalisco (4,282); detalles en la Tabla II**.** **La mediana de edad de las defunciones es de 63 (54-73) años**, con rango entre 0 y 119 años

Situación en Sonora

- **Este día se confirmaron 161 casos de COVID-19 en Sonora**, además de **1 defunción** que ocurrió durante la última semana. A la fecha, se acumulan **38,674** casos de la enfermedad
- **La defunción sucedió en un paciente previamente registrado**, corresponde a una mujer de 73 años, quien inició síntomas el 14 de octubre. Falleció el 07 de noviembre. Fue confirmada por laboratorio y era derechohabiente del IMSS. Residía en el municipio de Nacozari de García
- **Esta defunción tenía antecedente de enfermedad crónica.** No se requirió ventilación mecánica invasiva. El tiempo transcurrido entre la fecha de inicio de síntomas y la atención médica fue de 5 días. El tiempo transcurrido entre el comienzo de síntomas y la muerte fue de 17 días
- A la fecha, se acumulan **3,189 muertes por COVID-19 en Sonora, para una letalidad de 8.2%**, inferior a la media del país que es de 9.9%. El estado se ubica en la posición nacional 22° en este rubro. Al momento, 1,355 (42%) muertes sucedieron en mujeres y 1,834 (58%) en hombres. Mil novecientos diecinueve (60%) corresponden al IMSS, 968 (30%) a la SSA, 225 (7%) al ISSSTESON, 70 (2%) al ISSSTE, 4 a SEDENA y 3 a SEMAR
- **Hermosillo (1025), es el municipio con más defunciones** le siguen Cajeme (639), San Luis Río Colorado (275), Nogales (269), Guaymas (213), Navojoa (155), Caborca (80) y Agua Prieta (79); el resto se distribuye en 38 municipios (tabla I)
- **La letalidad en personas mayores de 60 años, es de 27.2%** (2044/7532); mientras en menores de 60 años, **es de 3.7%** (1145/31142). En 23% de las defunciones (737/3188), no hubo antecedente de enfermedades crónicas u otros factores de riesgo

- **Setecientas veintiocho (1%) de las 94,808 muertes ocurrieron en menores de 25 años de edad, para una letalidad de 1.0%; 36,349 (38%) en personas entre 25 y 59 años con letalidad de 5.3%, y 57,731 (61%) en mayores de 60 años, con letalidad de 31.5% en este grupo.** Los principales factores de riesgo asociados a las defunciones han sido hipertensión (45%), diabetes (38%) y obesidad (24%). **El 26% (24,818) de las defunciones ocurrió en personas sin factores de riesgo u otras comorbilidades**

- A la fecha, la Organización Mundial de la Salud (OMS) ha confirmado **49,106,931 casos de COVID-19 en el mundo**; 9,504,758 (19%) sucedieron en Estados Unidos; 8,462,080 (17%) en India; 5,590,025 (11%) en Brasil; 1,753,836 (4%) en Rusia y 1,627,567 (3%) en Francia; en la región de las Américas se han registrado 21,326,640 (43%) casos; Estados Unidos (9,504,758), Brasil (5,590,025) y Argentina (1,217,028) son los países con más volumen en la región

- **Los casos no fatales (161) de este día** acontecieron en 95 (59%) mujeres y 66 (41%) hombres, su edad oscila entre 11 y 89 años. Residen en los municipios de Hermosillo (53), San Luis Río Colorado (20); Magdalena, Caborca y Nogales (13 cada uno), Guaymas (11), Agua Prieta (10), Cajeme (7), Puerto Peñasco, Navojoa y Cucurpe (4 cada uno), Ímuris (3), Altar y Empalme (2 cada uno), Cananea y Fronteras (1 cada uno). Ciento veintitrés (76%) son derechohabientes de la SSA, 26 (16%) del ISSSTESON y 12 (7%) del IMSS
- **Hoy se confirmaron 2 casos pediátricos**, en 2 niñas de 11 y 14 años que viven en los municipios de San Luis Río Colorado y Hermosillo; ambos derechohabientes de la SSA. Presentan un cuadro leve de manejo ambulatorio. **Con ellas, se acumulan 768 casos en el grupo.** Treinta municipios registran casos (tabla IV)
- **Hoy no se confirmaron casos en mujeres embarazadas. Se mantienen 276 casos de COVID-19** en el grupo**.** La distribución por municipio de residencia se muestra en la tabla V
- **Entre los casos se confirmaron 27 en trabajadores de la salud (TDS),** residentes de Hermosillo (14), San Luis Río Colorado (5), Agua Prieta (2); Nogales, Cajeme, Puerto Peñasco, Caborca, Guaymas y Magdalena (1 cada uno). A la fecha, se acumulan **5,442 TDS infectados,** distribuidos como sigue: IMSS (2433; 45%), SSA (2,078; 38%), ISSSTESON (639; 12%), ISSSTE (283; 5%) y SEDENA (9)
- **En general, Hermosillo es el municipio con el mayor número de casos con 17,924 (46%)**; seguido por Cajeme (4,917; 13%), Nogales (2,790, 7%), San Luis Río Colorado (2,076; 5%), Guaymas (1,818; 5%), Navojoa (1,736; 5%), Caborca (1,603; 4%), Cananea (961; 2%) y Agua Prieta (808; 2%) como los municipios con mayor incidencia. El resto de casos se distribuye en 58 municipios, detalles en la tabla I
- Por otra parte, 17,802 (46%) casos sucedieron en hombres y 20,872 (54%) en mujeres. Respecto a la institución médica, 27,419 (71%) corresponden a la Secretaría de Salud; 7,477 (19%) al IMSS; 2,835 (7%) al ISSSTESON; 714 (2%) al ISSSTE; 217 (1%) a SEDENA; y 12 a SEMAR. Las figuras 1-6 especifican características asociadas a la epidemia en Sonora. La condición clínica de los casos se puede consultar en la tabla III

- **Treinta y tres naciones latinoamericanas han confirmado casos: Brasil (5,590,025), Argentina (1,217,028), Colombia (1,117,977), México (961,938), Perú (914,722),** Chile (518,390), Ecuador (172,508), Bolivia (142,201), Panamá (136,567) y República Dominicana (129,300) son los países con más incidencia
- A nivel mundial **se han registrado 1,239,157 defunciones, para una letalidad global de 2.5%.** En **Estados Unidos** han ocurrido **233,292** fallecimientos, con letalidad de 2.5%; en **Brasil** han fallecido **161,106 individuos**, para una letalidad de 2.9%; en **India** han fallecido **125,562** y su letalidad es de 1.5%; **México** registró **94,808 defunciones**, con letalidad de 9.9% y en **Reino Unido** fallecieron **48,475 personas** para una letalidad de 4.2%; mientras que en el resto de los países murieron 575,914 sujetos para una letalidad de 2.5%

- Diecinueve (12%) de los casos no fatales del día fueron hospitalizados, 4 reportados como estables, 15 graves (dependientes de oxígeno), ninguno en estado crítico. El resto (142) corresponde a pacientes ambulatorios. **Además, hoy fueron dados de alta por mejoría 8 pacientes de diferentes hospitales del Estado, acumulándose 3,949 egresos por mejoría de COVID-19 grave**
- Al momento, 11,581 (30%) fueron clasificados como casos leves de COVID-19 de manejo en casa; 10,000 (87%) se han recuperado clínicamente pues han pasado más de 14 días desde el inicio de los síntomas y 1,581 (13%) permanecen activos[1]; además, 23,678 (61%) personas se han curado; **226 (1%) están hospitalizados**: **79 de ellos estables; 119 graves dependientes de oxígeno**, y **28 en condiciones críticas con ventilación mecánica invasiva**, así como las 3,189 defunciones
- En total se han estudiado 68,475 casos sospechosos, 38,674 (56%) de ellos fueron confirmados y 29,801 (44%) fueron descartados por laboratorio
- La estrategia ANTICIPA, **ha beneficiado a 45,899 personas** que recibieron atención médica integral en los 18 centros dispuestos en el estado. A **16,277 (35%) pacientes se les hizo prueba de PCR**. También se identificaron **27,540 individuos con sintomatología compatible con COVID-19 u otro padecimiento respiratorio agudo**. Se entregó un paquete de **medicamentos para su cuadro respiratorio a 44,542** pacientes; adicionalmente, **se han realizado 42,737 pruebas rápidas** para detectar exposición al virus, de ellas, **17,530 (41%) fueron reactivas.** ANTICIPA privilegia la atención de personas vulnerables, sin importar su derechohabiencia, especialmente mujeres embarazadas y adultos mayores de 60 años; a la fecha 36% de las consultas se otorgaron a personas de varias instituciones de seguridad social

1/ Se refiere a pacientes que tienen una segunda muestra positiva o que comenzaron síntomas después del 19 de octubre

Tabla I.- Incidencia de COVID-19 por municipio de residencia. Sonora 2020

Municipio	Casos no fatales	Incidencia ^	Defunciones	Mortalidad	Letalidad	Total
Cananea	935	2676.0	26	72.4	2.7	961
Hermosillo	16899	1957.9	1025	112.0	5.7	17924
Caborca	1523	1664.3	80	83.1	5.0	1603
Ónavas	6	1452.0	0	0.0	0.0	6
Pitiquito	124	1249.9	6	57.7	4.6	130
Bacoachi	20	1231.2	3	160.6	13.0	23
Nogales	2521	1075.1	269	103.7	9.6	2790
Guaymas	1605	1057.1	213	123.8	11.7	1818
Cajeme	4278	1052.4	639	136.8	13.0	4917
Empalme	551	1004.5	59	97.2	9.7	610
San Luis Río Colorado	1801	998.6	275	132.3	13.2	2076
Nacozari de García	124	997.9	20	138.6	13.9	144
Navojoa	1581	968.1	155	86.4	8.9	1736
Magdalena	308	952.3	27	76.8	8.1	335
Baviácora	32	883.7	1	26.8	3.0	33
Agua Prieta	729	868.9	79	85.0	9.8	808
San Felipe de Jesús	4	838.1	0	0.0	0.0	4
Huatabampo	663	837.4	74	84.1	10.0	737
Santa Ana	140	836.3	12	66.0	7.9	152
Rosario	40	784.9	3	54.8	7.0	43
Cucurpe	8	730.4	0	0.0	0.0	8
Etchojoa	452	728.6	47	68.6	9.4	499
Trincheras	12	654.8	0	0.0	0.0	12
Bácum	134	618.3	25	97.2	15.7	159
San Ignacio Río Muerto	83	615.6	14	88.8	14.4	97
Moctezuma	28	608.3	4	76.0	12.5	32
Altar	56	584.4	4	39.0	6.7	60
Gral. Plutarco Elías Calles	100	576.1	11	57.1	9.9	111
Aconchi	13	553.5	3	103.8	18.8	16
Granados	7	530.5	0	0.0	0.0	7
Divisaderos	5	519.9	0	0.0	0.0	5
Villa Hidalgo	6	466.6	3	155.5	33.3	9
Benito Juárez	86	462.2	28	113.5	24.6	114
Ures	40	446.8	5	49.6	11.1	45
Ímuris	58	437.4	6	41.0	9.4	64
Benjamín Hill	23	430.9	1	18.0	4.2	24
Oquitoa	1	406.6	1	203.3	50.0	2
San Javier	3	397.7	0	0.0	0.0	3
Cumpas	22	381.6	5	70.7	18.5	27
Puerto Peñasco	232	377.9	39	54.4	14.4	271
Yécora	22	343.6	0	0.0	0.0	22
Arizpe	10	343.1	1	31.2	9.1	11
Naco	21	334.0	3	41.8	12.5	24
Villa Pesqueira	4	329.7	0	0.0	0.0	4
Bavispe	4	309.2	1	61.8	20.0	5
Rayón	3	306.6	2	122.6	40.0	5
Nácori Chico	6	298.7	1	0.0	14.3	7
Tubutama	5	278.8	0	0.0	0.0	5
Álamos	76	272.8	1	3.5	1.3	77
Sahuaripa	14	265.1	3	46.8	17.6	17
Fronteras	21	255.6	5	49.2	19.2	26
Quiriego	8	218.2	0	0.0	0.0	8
Sáric	4	202.1	2	67.4	33.3	6
Huásabas	2	192.5	0	0.0	0.0	2
Bacerac	3	181.0	0	0.0	0.0	3
Banámichi	3	166.2	0	0.0	0.0	3
San Miguel de Horcasitas	12	144.8	4	36.2	25.0	16
Tepache	2	131.7	0	0.0	0.0	2
Santa Cruz	2	131.5	1	43.8	33.3	3
Carbó	4	95.9	2	32.0	33.3	6
Suaqui Grande	1	87.4	0	0.0	0.0	1
Huépac	1	80.3	0	0.0	0.0	1
Soyopa	1	75.0	0	0.0	0.0	1
Huachinera	1	66.5	0	0.0	0.0	1
Opodepe	1	63.8	1	31.9	50.0	2
La Colorada	1	61.5	0	0.0	0.0	1
Total	**35485**	**1257.8**	**3189**	**103.7**	**8.2**	**38674**

**Fuente: Unidad de Inteligencia Epidemiológica y Emergencias en Salud, consulta: 07/11/2020

^ Casos por cada 100,000 habitantes

Tabla II.- Covid-19 en México

Estado	Casos no fatales	Defunciones	I.A.*	Tasa de Mortalidad*	Letalidad
Ciudad de México	157,535	10,909	1,867.7	121.0	6.5
Baja California Sur	12,404	620	1,618.5	77.0	4.8
Tabasco	31,925	3,061	1,360.1	119.0	8.7
Sonora	35,485	3,189	1,257.8	103.7	8.2
Coahuila	33,274	2,610	1,114.9	81.1	7.3
San Luis Potosí	27,936	2,154	1,049.8	75.2	7.2
Nuevo León	52,504	4,106	1,009.1	73.2	7.3
Yucatán	20,211	1,890	978.3	83.7	8.6
Tamaulipas	30,189	2,794	903.5	76.5	8.5
Colima	6,035	762	865.7	97.1	11.2
Durango	15,244	882	862.8	47.2	5.5
Guanajuato	48,088	3,537	828.9	56.8	6.9
Quintana Roo	11,928	1,843	799.1	106.9	13.4
Zacatecas	11,243	1,025	736.2	61.5	8.4
Aguascalientes	9,510	908	726.2	63.3	8.7
Sinaloa	18,767	3,704	711.9	117.3	16.5
Querétaro	14,221	1,277	679.8	56.0	8.2
Baja California	19,920	3,936	656.3	108.3	16.5
Campeche	5,703	863	656.2	86.2	13.1
Tlaxcala	7,482	1,168	626.8	84.6	13.5
Guerrero	20,343	2,218	616.9	60.7	9.8
Estado de México	85,075	15,578	577.5	89.4	15.5
Puebla	31,722	4,869	554.0	73.7	13.3
Chihuahua	18,561	2,323	549.4	61.1	11.1
Michoacán	23,874	2,064	537.5	42.8	8.0
Hidalgo	14,140	2,376	535.1	77.0	14.4
Oaxaca	20,342	1,692	531.8	40.8	7.7
Nayarit	5,968	877	531.2	68.1	12.8
Veracruz	32,829	4,946	442.3	57.9	13.1
Jalisco	31,822	4,282	429.3	50.9	11.9
Morelos	5,891	1,229	348.3	60.1	17.3
Chiapas	6,504	1,086	132.5	19.0	14.3
TOTAL	**867,130**	**94,808**	**752.7**	**74.2**	**9.9**

Fuente: Unidad de Inteligencia Epidemiológica y Emergencias en Salud, consulta: 07/11/2020
*I.A: incidencia acumulada y tasa de mortalidad, por cada 100,000 habitantes

Tabla III.- Situación de los casos COVID-19, por municipio. Sonora, 2020

Municipio	Activos			Recuperados		Defunciones	Total
	Ambulatorios	Hospitalizados Estables	Hospitalizados Graves	Seguimiento Terminado	Curación		
Aconchi	1	0	0	6	6	3	16
Agua Prieta	20	3	3	102	601	79	808
Álamos	3	0	0	25	48	1	77
Altar	8	0	0	9	39	4	60
Arizpe	0	0	0	0	10	1	11
Bacerac	0	0	0	0	3	0	3
Bacoachi	2	0	0	2	16	3	23
Bácum	1	0	0	41	92	25	159
Banámichi	0	0	0	1	2	0	3
Baviácora	2	0	0	3	27	1	33
Bavispe	0	0	0	0	4	1	5
Benito Juárez	3	0	0	32	51	28	114
Benjamín Hill	1	0	0	5	17	1	24
Caborca	77	1	5	385	1056	80	1603
Cajeme	93	9	15	1041	3120	639	4917
Cananea	226	0	0	360	349	26	961
Carbó	0	0	0	3	1	2	6
Cucurpe	5	0	0	1	2	0	8
Cumpas	2	0	0	8	12	5	27
Divisaderos	0	0	0	1	4	0	5
Empalme	20	0	0	208	323	59	610
Etchojoa	27	0	0	248	177	47	499
Fronteras	3	0	0	10	8	5	26
Gral. Plutarco Elías Calles	1	0	0	29	70	11	111
Granados	1	0	0	2	4	0	7
Guaymas	29	1	2	370	1203	213	1818
Hermosillo	795	40	84	5236	10744	1025	17924
Huachinera	0	0	0	0	1	0	1
Huásabas	0	0	0	0	2	0	2
Huatabampo	32	1	0	281	349	74	737
Huépac	0	0	0	0	1	0	1
Ímuris	3	0	0	26	29	6	64
La Colorada	0	0	0	0	1	0	1
Magdalena	24	0	0	68	216	27	335
Moctezuma	4	0	0	7	17	4	32
Naco	2	0	0	13	6	3	24
Nácori Chico	0	0	0	0	6	1	7
Nacozari de García	11	0	0	51	62	20	144
Navojoa	51	2	7	412	1109	155	1736
Nogales	50	20	27	386	2038	269	2790
Ónavas	0	0	0	0	6	0	6
Opodepe	0	0	0	0	1	1	2
Oquitoa	0	0	0	0	1	1	2
Pitiquito	3	0	0	29	92	6	130
Puerto Peñasco	12	0	0	126	94	39	271
Quiriego	0	0	0	2	6	0	8
Rayón	0	0	0	0	3	2	5
Rosario	0	0	0	6	34	3	43
Sahuaripa	0	0	0	2	12	3	17
San Felipe de Jesús	0	0	0	0	4	0	4
San Ignacio Río Muerto	1	0	0	22	60	14	97
San Javier	0	0	0	0	3	0	3
San Luis Río Colorado	49	2	4	394	1352	275	2076
San Miguel de Horcasitas	0	0	0	1	11	4	16
Santa Ana	15	0	0	31	94	12	152
Santa Cruz	0	0	0	0	2	1	3
Sáric	0	0	0	0	4	2	6
Soyopa	0	0	0	0	1	0	1
Suaqui Grande	0	0	0	0	1	0	1
Tepache	0	0	0	0	2	0	2
Trincheras	0	0	0	5	7	0	12
Tubutama	0	0	0	0	5	0	5
Ures	4	0	0	8	28	5	45
Villa Hidalgo	0	0	0	1	5	3	9
Villa Pesqueira	0	0	0	2	2	0	4
Yécora	0	0	0	0	22	0	22
Total	**1581**	**79**	**147**	**10000**	**23678**	**3189**	**38674**

**Fuente: Unidad de Inteligencia Epidemiológica y Emergencias en Salud, consulta: 07/11/2020

Tabla IV. Distribución de casos COVID-19 pediátricos. Sonora, 2020

Municipio	Casos	Incidencia*	Porcentaje
Bacoachi	2	423.4	0.3
Suaqui Grande	1	345.2	0.1
Baviácora	3	317.6	0.4
Cananea	27	297.4	3.5
Trincheras	1	215.5	0.1
Etchojoa	35	202.0	4.6
Empalme	31	201.9	4.0
Hermosillo	391	168.9	50.9
Santa Ana	7	152.3	0.9
Pitiquito	3	114.0	0.4
Benito Juárez	6	96.2	0.8
Magdalena	8	89.9	1.0
Caborca	21	86.2	2.7
Nogales	50	76.2	6.5
Moctezuma	1	75.2	0.1
Cajeme	80	67.7	10.4
Yécora	1	61.8	0.1
Bácum	4	61.5	0.5
Ímuris	2	54.0	0.3
San Ignacio Río Muerto	2	50.2	0.3
Navojoa	22	48.5	2.9
Guaymas	21	48.3	2.7
Agua Prieta	11	46.8	1.4
San Luis Río Colorado	24	45.6	3.1
Álamos	3	42.0	0.4
Altar	1	38.5	0.1
Nacozari	1	27.4	0.1
Huatabampo	6	27.0	0.8
Plutarco Elías Calles	1	20.5	0.1
Puerto Peñasco	2	11.0	0.3
Total	**768**	**98.8**	**100.0**

Fuente: Unidad de Inteligencia Epidemiológica y Emergencias en Salud, consulta: 07/11/2020
* Casos por cada 100,000 habitantes menores de 15 años de edad

Tabla V. Distribución de casos COVID-19 en mujeres embarazadas. Sonora, 2020

Municipio	Casos no fatales	Defunciones	Incidencia*	Tasa de mortalidad**
Aconchi	1	0	137.1	0.0
Cananea	13	0	134.6	0.0
Santa Ana	4	0	81.6	0.0
Altar	2	0	74.1	0.0
Pitiquito	2	0	74.0	0.0
Carbó	1	0	64.6	0.0
Caborca	12	0	47.3	0.0
San Luis Río Colorado	26	0	47.3	0.0
Hermosillo	107	3	43.7	12.3
Nogales	25	0	36.3	0.0
Cajeme	39	1	30.9	7.9
Nacozari de García	1	0	26.7	0.0
Guaymas	12	0	26.1	0.0
Ímuris	1	0	26.0	0.0
Agua Prieta	6	0	24.3	0.0
Puerto Peñasco	4	0	21.2	0.0
Plutarco Elías Calles	1	0	20.1	0.0
Huatabampo	4	0	17.1	0.0
Álamos	1	0	13.6	0.0
Navojoa	6	0	12.4	0.0
Empalme	2	0	12.3	0.0
Magdalena	1	0	10.6	0.0
Etchojoa	1	0	5.6	0.0
Total	**272**	**4**	**33.2**	**4.9**

Fuente: Unidad de Inteligencia Epidemiológica y Emergencias en Salud, consulta: 07/11/2020
* Casos por cada 100,000 mujeres de 15 a 49 años ** Tasa de mortalidad por 1 millón de mujeres de 15 a 49 años

Casos de COVID-19 en el Estado de Sonora	
Número de Positivos	38,674
Número de Alta Sanitaria	32,435
Número de personas que se han hecho pruebas	68,475
Casos totales	38,674
Defunciones	3,189
Pruebas positivas hechas por tipo de laboratorio del Estado de Sonora	
Laboratorios Privados (Detectados)	5,533
Laboratorio Estatal de Salud Pública	15,516
Laboratorio de otra institución pública	6,288
Asociación Clínico – Epidemiológica	11,337

Casos de COVID-19 en regiones seleccionadas	Casos totales	Defunciones
MEX	961,938	94,808
SON	38,674	3,189
EUA	9,504,758	233,292
ARIZONA	257,384	6,147

Fig.1 COVID-19, por municipio de residencia.

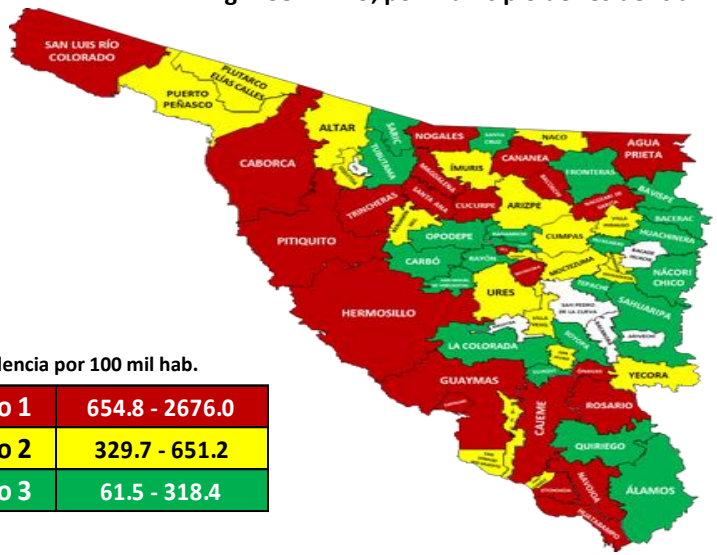

Incidencia por 100 mil hab.

Estrato 1	**654.8 - 2676.0**
Estrato 2	**329.7 - 651.2**
Estrato 3	**61.5 - 318.4**

Fig.2 COVID-19, por estatus de actividad según municipio de residencia.

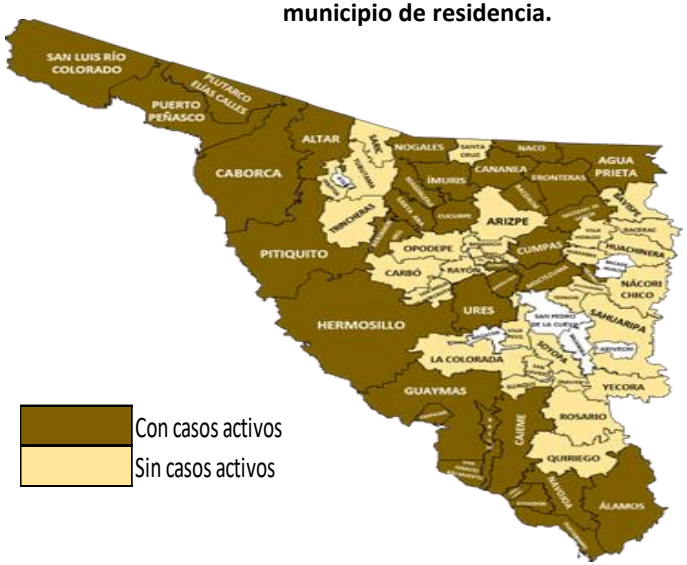

FUENTE: DGPROSPE/SSS. Al 07 de noviembre de 2020

Distribución de los casos COVID-19 por variables seleccionadas. Sonora, 2020

Fig. 3. COVID-19. Casos (n=38,674) por grupo de edad. Sonora, 2020

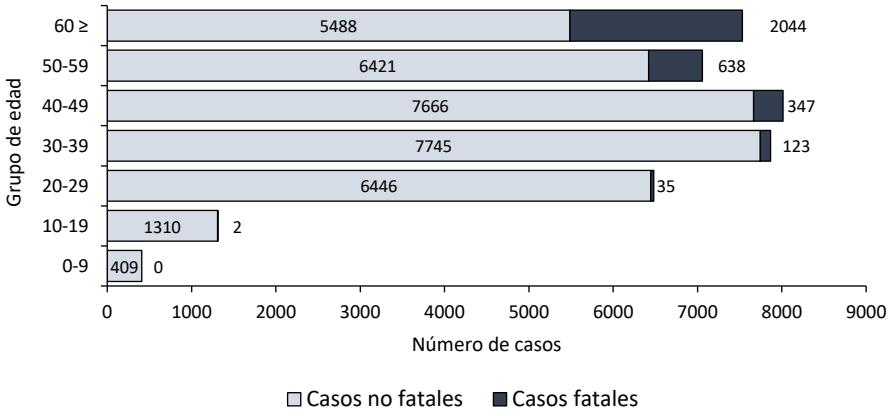

Fig. 4. COVID-19. Casos (n=38,674) confirmados por Jurisdicción Sanitaria. Sonora, 2020

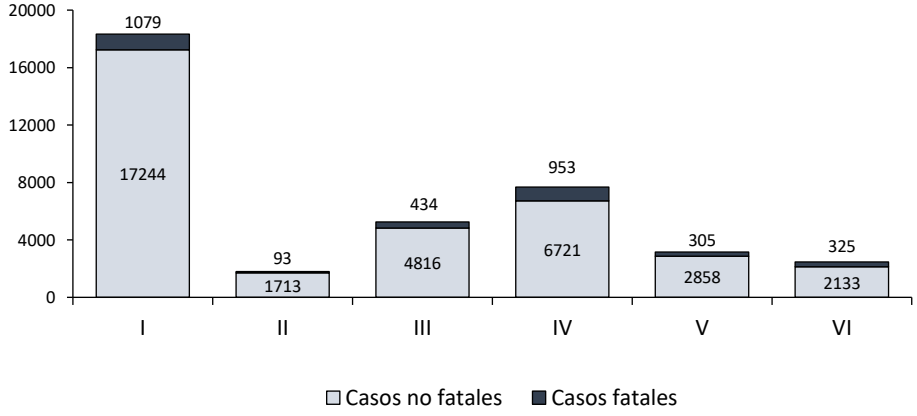

Fig. 5. COVID-19. Casos (n=38,674) por sexo y antecedente de comorbilidad. Sonora, 2020

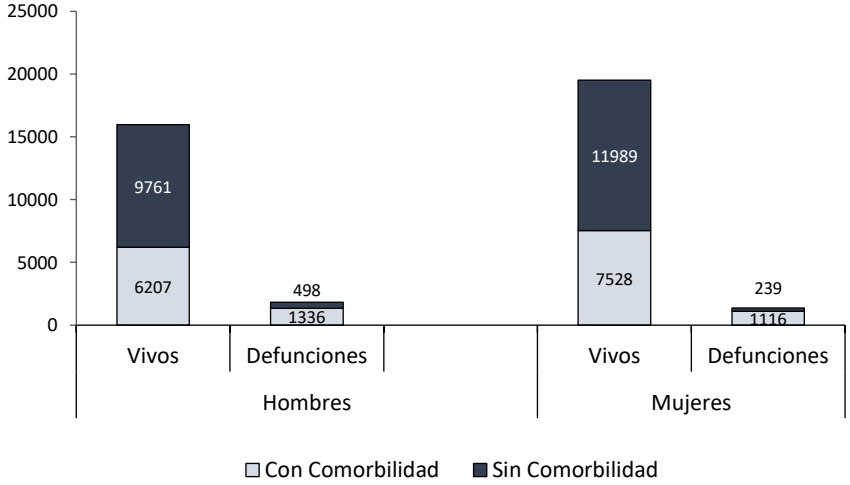

Fig. 6. COVID-19. Casos confirmados (n=38,674) por derechohabiencia. Sonora, 2020

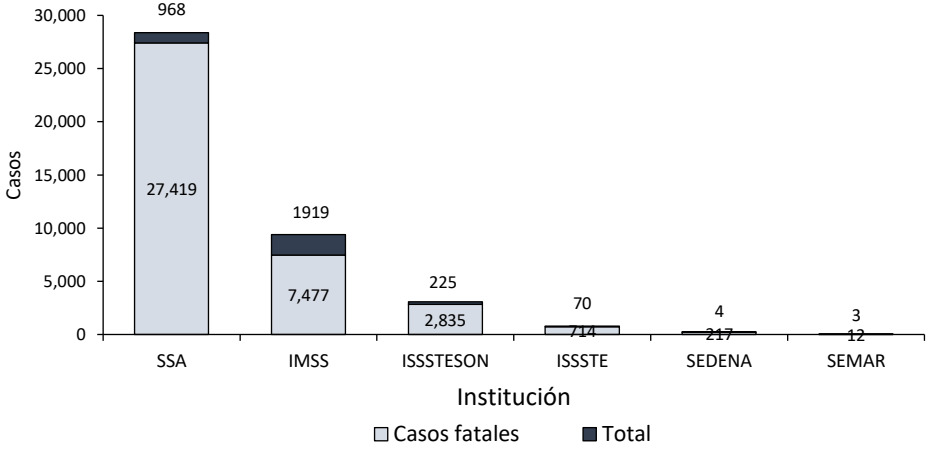

FUENTE: DGPROSPE/SSS. Al 07 de noviembre de 2020