



Nota técnica 23:45 horas. Junio 26 de 2020

## Situación de la infección respiratoria aguda por nuevo coronavirus, COVID-19

- El día de hoy se confirmaron 5,441 casos nuevos de COVID-19, acumulándose **208,392 casos en el país (Tabla II)**
- Ciento cuarenta y tres mil diez (69%) han sido casos ambulatorios y 65,382 (31%) fueron hospitalizados, de los cuales 5,570 (9%) ingresaron a UCI y 5,844 (9%) requirieron intubación
- **La mediana de edad es de 45 (34-57) años**, con rango entre 0 y 120 años; 55% (114,265) ha ocurrido en varones y 45% (94,127) en mujeres
- **Este día se confirmaron 719 defunciones, por lo que se acumulan 25,779 en el país, para una letalidad de 12.4%**. Todos los estados del país registran muertes; los de mayor volumen son: Ciudad de México (6,245), Estado de México (4,021), Baja California (1,854), Veracruz (1,428) y Sinaloa (1,169); detalles en la Tabla II. **La mediana de edad de las defunciones es de 61 (52-71) años**, con rango entre 0 y 103 años

### Situación en Sonora

- **Este día se confirmaron 195 casos de COVID-19 en Sonora**, así como **38 defunciones**, 5 de ellas en pacientes no registrados previamente. Con ellos, se acumulan **7,901** casos de la enfermedad
- **Las cinco defunciones en pacientes no registrados previamente**, sucedieron en 3 mujeres y 2 hombres, entre 38 y 91 años, quienes iniciaron síntomas entre el 03 y 18 de junio; fallecieron entre el 19 y 25 de junio. Las 5 muertes fueron confirmadas por laboratorio. Cuatro defunciones ocurrieron en pacientes del IMSS y 1 del ISSSTESON. Los sujetos vivían en Cajeme (2), Hermosillo (2) y San Luis Río Colorado (1)
- **Las 33 defunciones en pacientes ya registrados**, ocurrieron en 12 mujeres y 21 hombres, entre los 36 y 85 años; iniciaron síntomas entre el 29 de mayo y el 18 de junio; fallecieron entre el 05 y 25 de junio. Todas confirmadas por laboratorio. Las defunciones ocurrieron en residentes de Cajeme y Nogales (10 cada uno), Hermosillo (9); Santa Ana, San Luis Río Colorado, Benjamín Hill y Guaymas (1 cada uno)
- Treinta de las 38 defunciones ocurrieron en pacientes con enfermedades crónicas. En 12 muertes se requirió ventilación mecánica invasiva. El promedio de días entre la fecha de inicio de síntomas y la atención médica fue de 4 días (3-18 días). El promedio de días entre el comienzo de síntomas y la muerte fue de 12 días (5-38 días)
- A la fecha, se acumulan **787 muertes por COVID-19 en Sonora, para una letalidad de 10.0%**, inferior a la media del país que es de 12.4%. El estado se ubica en la 22° posición nacional en este rubro. Al momento, 324 (41%) muertes sucedieron en mujeres y 463 (59%) en hombres. Trescientos sesenta y uno (46%) corresponden al IMSS, 343 (44%) a la SSA, 55 (7%) al ISSSTESON, 24 (3%) al ISSSTE, 2 (1%) a SEDENA y 2 (1%) a SEMAR



- **Ciento ochenta y ocho (1%) de las 25,779 muertes ocurrieron en menores de 25 años de edad, para una letalidad de 1.3%; 11,438 (44%) en personas entre 25 y 59 años con letalidad de 7.6%, y 14,153 (55%) en mayores de 60 años, con letalidad de 33.4% en este grupo.** Los principales factores de riesgo asociados a las defunciones han sido hipertensión (42%), diabetes (37%) y obesidad (25%). **El 27% (6,927) de las defunciones ocurrieron en personas sin factores de riesgo u otras comorbilidades**
- A la fecha, la Organización Mundial de la Salud (OMS) ha confirmado **9,473,214 casos de COVID-19 en el mundo;** 2,367,064 (25%) sucedieron en Estados Unidos; 1,188,631 (13%) en Brasil; 620,794 (7%) en Rusia; 490,401 (5%) en India; y 307,984 (3%) en Reino Unido; en la región de las Américas se han registrado 4,709,927 (50%) casos; Estados Unidos (2,367,064), Brasil (1,188,631) y Perú (264,689) son los países con más volumen en la región
- **Treinta y tres naciones latinoamericanas han confirmado casos: Brasil (1,188,631), Perú (264,689), Chile (259,064), México (208,392), Colombia**

- **A la fecha, 214 defunciones sucedieron en residentes del municipio de Cajeme,** seguido de **Hermosillo (169),** San Luis Río Colorado (109), Nogales (100), Navojoa (51), Guaymas (34), Caborca (23), Agua Prieta (14); otros 27 municipios registran defunciones (tabla I)
- Cuatrocientos sesenta y nueve de las defunciones sucedieron en **personas mayores de 60 años, para una letalidad de 32%** (469/1470); en menores de 60 años, **fallecieron 318 personas, para una letalidad de 5%** (318/6431). En 23% de las defunciones (180/787), no hubo antecedente de enfermedades crónicas u otros factores de riesgo
- **Los casos no fatales (190) de este día** ocurrieron en 88 (48%) mujeres y 102 (52%) hombres, quienes iniciaron síntomas entre el 23 de mayo y el 23 de junio, y su edad oscila entre 8 y 97 años. Sucedió en residentes de los municipios de Guaymas (39), Cajeme (38), Hermosillo (31), Nogales (19), Agua Prieta (16), Cananea (15), San Luis Río Colorado (6), Navojoa (5), Huatabampo (4); Empalme y Puerto Peñasco (3 cada uno), Caborca (2); Magdalena, Santa Ana, Etchojoa, Pitiquito, Bámuc, Benito Juárez, Arizpe, San Ignacio Río Muerto y Trincheras (1 cada uno). Ciento cuarenta y uno (74%) corresponden a la SSA, 37 (19%) al IMSS, 7 (4%) al ISSSTE y 5 (3%) al ISSSTESON
- **Hoy se confirmaron 3 casos en** niñas de entre 8 y 13 años, residentes de Hermosillo (2) y Cananea (1), derechohabientes de la SSA (2) y el IMSS (1). Tienen un cuadro leve y se recuperan en su domicilio. Con ellas, se acumulan **69 casos pediátricos,** distribuidos en los municipios de Hermosillo (29), Cajeme (11), San Luis Río Colorado (6), Guaymas (4), Magdalena (4), Etchojoa, Caborca, Nogales y Cananea (2 cada uno); Altar, Agua Prieta, Navojoa, Empalme, Santa Ana, Benito Juárez y Bacoachi (1 cada uno)
- Se confirmó COVID-19 en **3 mujeres embarazadas,** entre 25 y 38 años de edad, residentes de Cajeme, Hermosillo y Guaymas, derechohabientes del IMSS (2) y de la SSA (1); una de ellas hospitalizada, pero reportada como estable, el resto con cuadro leve y se recuperan en su domicilio. Con ellas se acumulan **68 casos de COVID-19 en el grupo,** que viven en los municipios de Hermosillo (22), Cajeme (21), Nogales (10); San Luis Río Colorado y Guaymas (4 cada uno), Huatabampo (3), Caborca (1), Altar (1), Navojoa (1) y Santa Ana (1)



- (77,113)**, Ecuador (53,156), Argentina (49,851), República Dominicana (29,141), Panamá (28,030) y Bolivia (27,487) son los países con más incidencia
- A nivel mundial **se han registrado 485,249 defunciones, para una letalidad global de 5.1%**. En **Estados Unidos** han ocurrido **121,645** fallecimientos, con letalidad de 5.1%; en **Brasil** han fallecido **83,830 individuos**, para una letalidad de 4.5%; **Reino Unido** registró **43,230** defunciones, con letalidad de 14%; en **Italia** murieron **34,678** su letalidad es de 14.5%; y en **Francia** fallecieron **29,675** personas para una letalidad de 19.1%; mientras que en el resto de los países murieron 201,191 sujetos para una letalidad de 3.9%

- Dentro de los casos, **se confirmaron 38 trabajadores de la salud**, que viven en Cajeme (13); Hermosillo y Nogales (6 cada uno), Guaymas (5); Agua Prieta, Puerto Peñasco y Huatabampo (2 cada uno); Cananea y Empalme (1 cada uno). Con estos, aumenta a 2,043 trabajadores de salud infectados, distribuidos como sigue: IMSS (821; 40%), SSA (789; 39%), ISSSTESON (278; 14%), ISSSTE (148; 7%) y SEDENA (7; 1%)
- Cincuenta (26%) de los casos no fatales de este día, fueron hospitalizados, 15 en condiciones estables, 33 graves (dependiendo de oxígeno) y 2 en estado crítico con ventilación mecánica invasiva. Los restantes 140, son casos moderados que se recuperan en su domicilio
- **A la fecha, Hermosillo es el municipio con el mayor número de casos con 2,550 (32%)**; seguido por Cajeme (1,514; 19%), Nogales (1,194; 15%), San Luis Río Colorado (779; 10%), Navojoa (375; 5%), Guaymas (295; 4%) y Caborca (274; 3%) como los municipios con mayor incidencia. El resto de casos se distribuye en 47 municipios, detalles en la tabla I
- Por otra parte, 3,994 (51%) casos sucedieron en hombres y 3,907 (49%) en mujeres. Respecto a la institución médica, 4,304 (54%) corresponden a la Secretaría de Salud; 2,249 (28%) al IMSS; 863 (11%) al ISSSTESON; 274 (3%) al ISSSTE; 201 (3%) a SEDENA; y 10 a SEMAR. Las figuras 1-5 especifican características asociadas a la epidemia en Sonora. La condición clínica de los casos se puede consultar en la tabla III
- Al momento, 5,515 (70%) pacientes se mantienen con un cuadro leve de COVID-19 con manejo en casa, en 3,970 (72%) de ellos, han pasado más de 14 días desde el inicio de los síntomas y 1,545 (28%) permanecen activos<sup>1</sup>; además, 831 (10%) personas están clasificados como curados; **768 (10%) están hospitalizados: 196 de ellos estables, 513 graves, dependientes de oxígeno, y 59 en condiciones críticas con ventilación mecánica invasiva**, así como las 787 defunciones
- En total se han estudiado 13,158 casos sospechosos, 7,901 (60%) de ellos fueron confirmados y 5,257 (40%) fueron descartados por laboratorio

<sup>1</sup> Se refiere a pacientes que tienen una segunda muestra positiva o que comenzaron síntomas después del 06 junio



**Tabla I.- Incidencia de COVID-19 por municipio de residencia. Sonora 2020**

Municipio	Casos no fatales	Incidencia ^	Defunciones	Mortalidad	Letalidad	Total
Bacoachi	13	749.5	1	53.5	7.1	14
Nogales	1094	460.1	100	38.5	8.4	1194
San Luis Río Colorado	670	374.7	109	52.4	14.0	779
Arizpe	11	343.1	0	0.0	0.0	11
Trincheras	6	327.4	0	0.0	0.0	6
Cajeme	1300	324.0	214	45.8	14.1	1514
Bavispe	5	309.2	0	0.0	0.0	5
Caborca	251	284.5	23	23.9	8.4	274
Hermosillo	2,381	278.5	169	18.5	6.6	2550
Cananea	96	275.7	3	8.4	3.0	99
Santa Ana	46	264.1	2	11.0	4.2	48
Nacozari de G.	35	242.5	0	0.0	0.0	35
Ónavas	1	242.0	0	0.0	0.0	1
Magdalena	74	241.6	11	31.3	12.9	85
Altar	20	214.3	2	19.5	9.1	22
Agua Prieta	183	211.9	14	15.1	7.1	197
Pitiquito	22	211.5	0	0.0	0.0	22
Navojoa	324	209.1	51	28.4	13.6	375
Divisaderos	2	207.9	0	0.0	0.0	2
Oquitoa	0	203.3	1	203.3	100.0	1
Gral. P.E Calles	34	192.0	3	15.6	8.1	37
Bacerac	3	181.0	0	0.0	0.0	3
Guaymas	261	171.5	34	19.8	11.5	295
Sáric	3	168.4	2	67.4	40.0	5
Benjamín Hill	8	161.6	1	18.0	11.1	9
Sahuaripa	8	155.9	2	31.2	20.0	10
Quiriego	5	136.4	0	0.0	0.0	5
San Miguel H.	12	126.7	2	18.1	14.3	14
Baviácora	4	107.1	0	0.0	0.0	4
Huatabampo	75	94.3	8	9.1	9.6	83
Cururpe	1	91.3	0	0.0	0.0	1
Fronteras	7	88.5	2	19.7	22.2	9
Nacori Chico	2	85.3	0	0.0	0.0	2
Cumpas	4	84.8	2	28.3	33.3	6
Villa Pesqueira	1	82.4	0	0.0	0.0	1
Bácum	18	77.8	2	7.8	10.0	20
Moctezuma	3	76.0	1	19.0	25.0	4
Granados	1	75.8	0	0.0	0.0	1
Benito Juárez	11	73.0	7	28.4	38.9	18
Ures	7	69.5	0	0.0	0.0	7
Aconchi	2	69.2	0	0.0	0.0	2
Huachinera	1	66.5	0	0.0	0.0	1
Opodepe	1	63.8	1	31.9	50.0	2
Etchojoa	33	62.8	10	14.6	23.3	43
Empalme	35	60.9	2	3.3	5.4	37
Tubutama	1	55.8	0	0.0	0.0	1
Villa Hidalgo	1	51.8	0	0.0	0.0	1
Álamos	13	46.1	0	0.0	0.0	13
Ímuris	4	41.0	2	13.7	33.3	6
San Ignacio R.M	2	38.1	4	25.4	66.7	6
Naco	2	27.8	0	0.0	0.0	2
Puerto Peñasco	16	23.7	1	1.4	5.9	17
Rosario	1	18.3	0	0.0	0.0	1
Carbó	0	16.0	1	16.0	100.0	1
<b>Total</b>	<b>7114</b>	<b>257.0</b>	<b>787</b>	<b>25.6</b>	<b>10.0</b>	<b>7901</b>

^ Casos por cada 100,000 habitantes

\*\*Fuente: Unidad de Inteligencia Epidemiológica y Emergencias en Salud, consulta: 26/06/2020



**Tabla II.- Covid-19 en México \*\***

Estado	Casos no fatales	Defunciones	I.A.*	Tasa de Mortalidad*	Letalidad
Ciudad de México	39,732	6,245	509.8	69.2	13.6
Tabasco	8,762	990	379.1	38.5	10.2
<b>Sonora</b>	<b>7,114</b>	<b>787</b>	<b>257.0</b>	<b>25.6</b>	<b>10.0</b>
Sinaloa	6,594	1,169	245.9	37.0	15.1
Baja California	6,633	1,854	233.5	51.0	21.8
Quintana Roo	2,752	551	191.7	32.0	16.7
Estado de México	28,646	4,021	187.4	23.1	12.3
Baja California Sur	1,315	69	172.0	8.6	5.0
Yucatán	3,426	377	168.3	16.7	9.9
Tlaxcala	2,010	293	166.9	21.2	12.7
Campeche	1,473	181	165.3	18.1	10.9
Aguascalientes	2,002	129	148.5	9.0	6.1
Tamaulipas	4,890	324	142.8	8.9	6.2
Puebla	8,146	1,155	140.8	17.5	12.4
Guerrero	4,097	836	134.9	22.9	16.9
Morelos	2,090	644	133.8	31.5	23.6
Nayarit	1,361	177	119.4	13.7	11.5
Hidalgo	3,037	610	118.2	19.8	16.7
Oaxaca	4,290	535	116.4	12.9	11.1
Coahuila	3,491	197	114.6	6.1	5.3
Michoacán	4,973	420	111.8	8.7	7.8
Veracruz	8,092	1,428	111.5	16.7	15.0
Guanajuato	6,075	327	102.8	5.3	5.1
San Luis Potosí	2,486	132	91.3	4.6	5.0
Durango	1,519	134	88.4	7.2	8.1
Nuevo León	4,396	294	83.6	5.2	6.3
Querétaro	1,607	260	81.9	11.4	13.9
Chihuahua	2,295	616	76.6	16.2	21.2
Chiapas	3,760	464	73.7	8.1	11.0
Jalisco	5,451	603	72.0	7.2	10.0
Colima	422	62	61.6	7.9	12.8
Zacatecas	709	86	47.7	5.2	10.8
<b>TOTAL</b>	<b>182,613</b>	<b>25,779</b>	<b>163.1</b>	<b>20.2</b>	<b>12.4</b>

\*I.A.: Incidencia acumulada, corresponde a casos por 100 mil habitantes

\*\*Fuente: Unidad de Inteligencia Epidemiológica y Sanitaria, consulta: 26/06/2020



**Tabla III.- Situación de los casos COVID-19, por municipio. Sonora, 2020**

Municipio	Activos	Seguimiento Terminado	Curación	Hospitalizados Estables	Hospitalizados Graves	Defunciones	Total
Aconchi	0	1	0	1	0	0	2
Agua Prieta	56	89	8	8	22	14	197
Álamos	5	6	1	1	0	0	13
Altar	3	10	6	0	1	2	22
Arizpe	0	10	0	0	1	0	11
Bacerac	0	3	0	0	0	0	3
Bacoachi	11	0	0	0	2	1	14
Bácum	3	11	2	0	2	2	20
Baviácora	1	2	0	1	0	0	4
Bavispe	1	3	1	0	0	0	5
Benito Juárez	3	6	0	0	2	7	18
Benjamín Hill	5	3	0	0	0	1	9
Caborca	72	117	49	4	9	23	274
Cajeme	216	862	98	9	115	214	1514
Cananea	26	42	4	15	9	3	99
Carbó	0	0	0	0	0	1	1
Cucurpe	0	1	0	0	0	0	1
Cumpas	2	1	0	0	1	2	6
Divisaderos	2	0	0	0	0	0	2
Empalme	14	13	0	1	7	2	37
Etchojoa	6	17	3	2	5	10	43
Fronteras	1	3	0	0	3	2	9
Gral. P.E Calles	3	29	1	1	0	3	37
Granados	1	0	0	0	0	0	1
Guaymas	95	109	24	8	25	34	295
Hermosillo	576	1211	328	70	196	169	2550
Huachinera	0	0	0	0	1	0	1
Huatabampo	27	29	16	0	3	8	83
Ímuris	2	1	0	0	1	2	6
Magdalena	32	25	8	2	7	11	85
Moctezuma	2	1	0	0	0	1	4
Naco	0	1	0	0	1	0	2
Nacori Chico	1	1	0	0	0	0	2
Nacozari de García	0	33	0	0	2	0	35
Navojoa	56	211	21	11	25	51	375
Nogales	244	644	74	47	85	100	1194
Ónavas	0	1	0	0	0	0	1
Opodepe	0	0	1	0	0	1	2
Oquitoa	0	1	0	0	0	0	1
Pitiquito	3	13	1	0	4	1	22
Puerto Peñasco	3	10	3	0	0	1	17
Quiriego	0	4	0	0	1	0	5
Rosario	0	1	0	0	0	0	1
Sahuaripa	1	5	0	0	2	2	10
San Ignacio R.M	0	1	0	0	1	4	6
San Luis Río C.	55	398	170	15	32	109	779
San Miguel H.	0	6	0	0	6	2	14
Santa Ana	11	28	7	0	0	2	48
Sáric	1	0	2	0	0	2	5
Trincheras	4	1	1	0	0	0	6
Tubutama	0	1	0	0	0	0	1
Ures	1	4	1	0	1	0	7
Villa Hidalgo	0	1	0	0	0	0	1
Villa Pesqueira	0	0	1	0	0	0	1
<b>Total</b>	<b>1545</b>	<b>3970</b>	<b>831</b>	<b>196</b>	<b>572</b>	<b>787</b>	<b>7901</b>

\*\*Fuente: Unidad de Inteligencia Epidemiológica y Emergencias en Salud, consulta: 26/06/2020



Fig.1 COVID-19, por municipio de residencia.

Pruebas hechas en el Laboratorio de Salud Pública del Estado de Sonora		
Número de Positivos	7,901	
Número de Alta Sanitaria	580	
Número de personas que se han hecho pruebas	13,580	
Casos de COVID-19 en el Estado de Sonora		
Laboratorios Privados (Detectados)	535	
Laboratorio Estatal de Salud Pública	5,640	
Laboratorio de otra institución pública	1,726	
Casos totales	7,901	
Defunciones	787	
Casos de COVID-19 en regiones seleccionadas		
	Casos totales	Defunciones
MEX	208,392	25,779
SON	7,901	787
EUA	2,367,064	121,645
ARIZONA	66,458	1,535

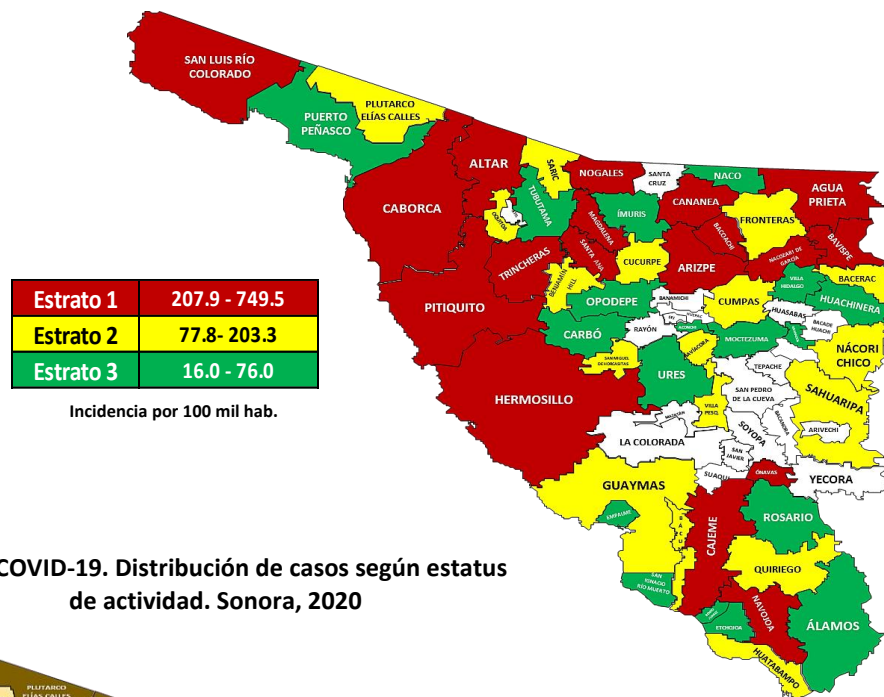
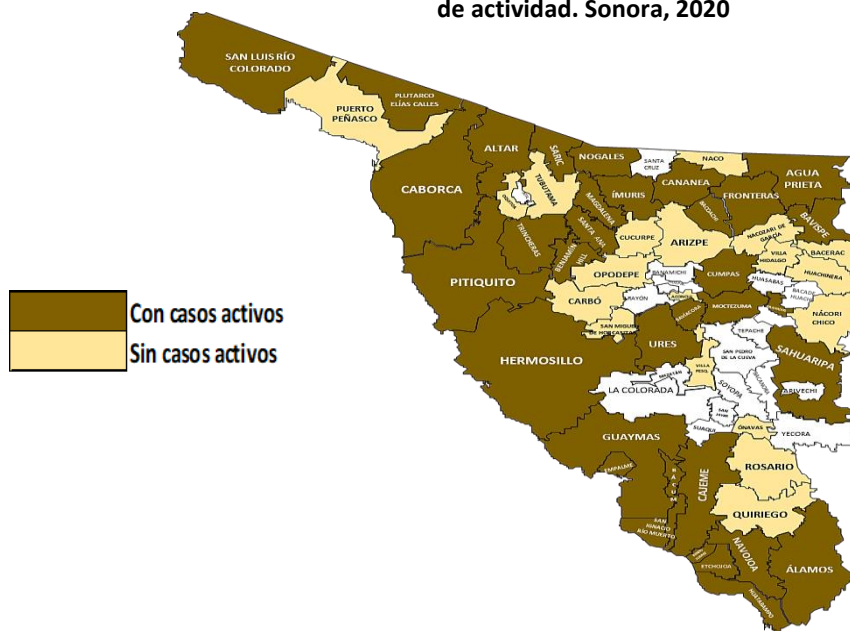


Fig. 2. COVID-19. Distribución de casos según estatus de actividad. Sonora, 2020



FUENTE: DGPROSPE/SSS. Al 26 de junio de 2020



### Distribución de los casos COVID-19 por variables seleccionadas. Sonora, 2020

Fig. 3. COVID-19. Casos (n=7,901) por grupo de edad. Sonora, 2020

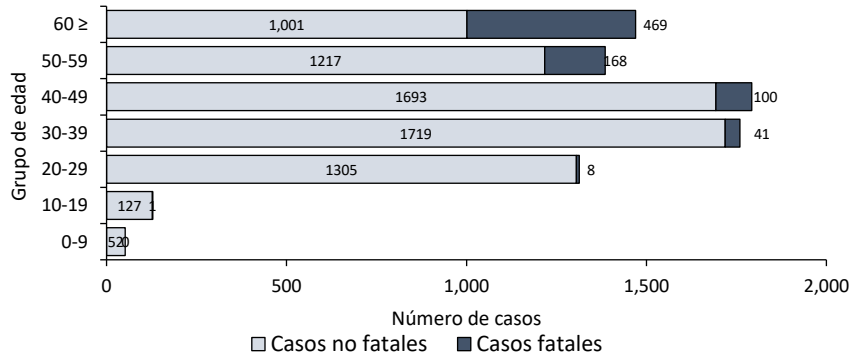


Fig. 4. COVID-19. Casos (n=7,901) confirmados por Jurisdicción Sanitaria. Sonora, 2020

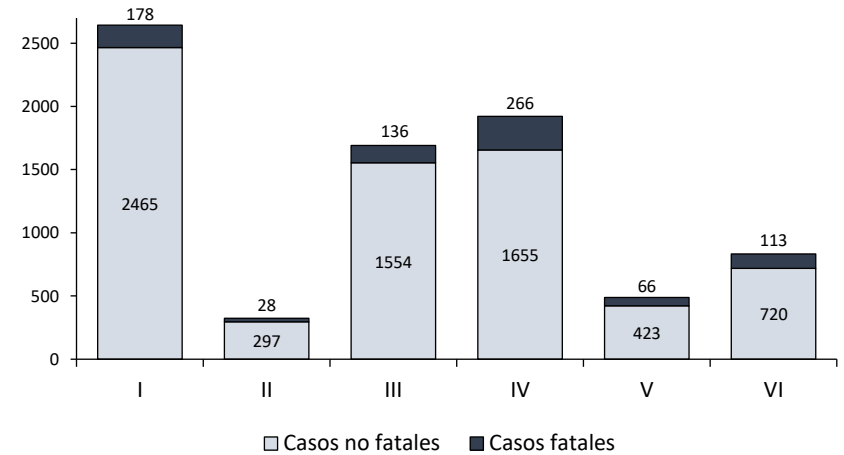


Fig. 5. COVID-19. Casos (n=7,901) por sexo y antecedente de comorbilidad. Sonora, 2020

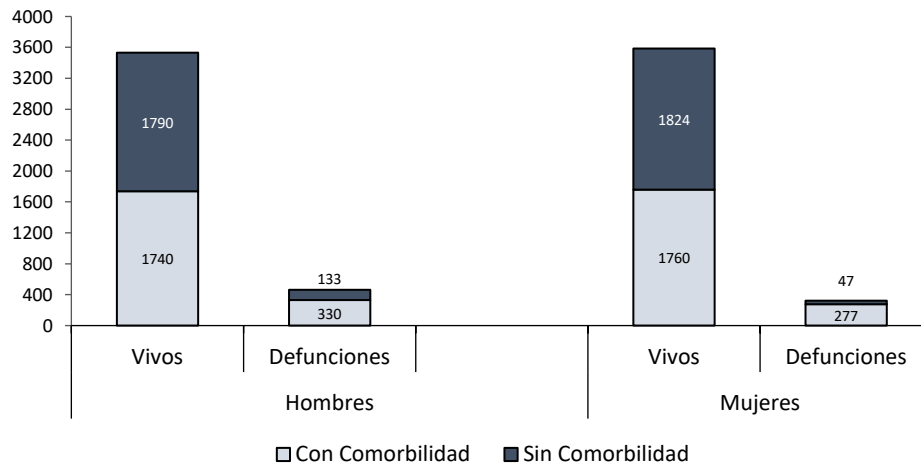
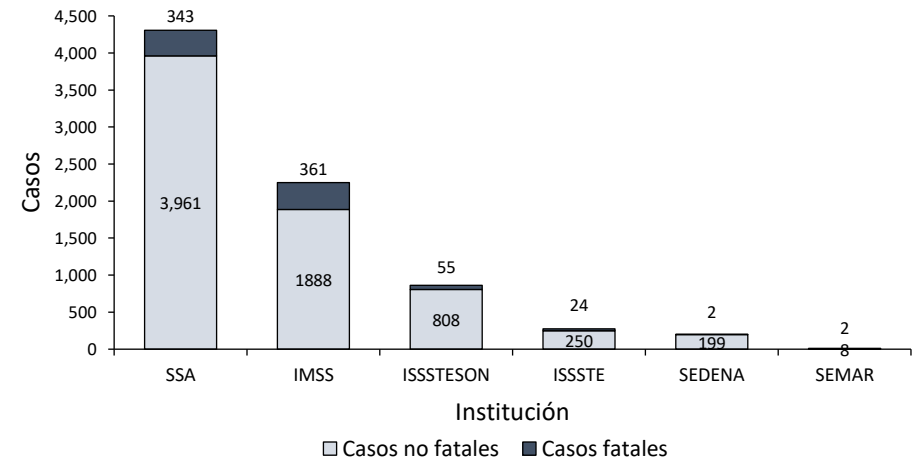


Fig. 6. COVID-19. Casos confirmados (n=7,901) por derechohabencia. Sonora, 2020



FUENTE: DGPROSPE/SSS. Al 26 de junio de 2020