



Nota técnica 22:30 horas. Junio 11 de 2020

Situación de la infección respiratoria aguda por nuevo coronavirus, COVID-19

- El día de hoy se confirmaron 4,790 casos nuevos de COVID-19, acumulándose **133,974 casos en el país (Tabla II)**
- Ochenta y nueve mil setecientos cincuenta y cuatro (67%) han sido casos ambulatorios y 44,220 (33%) fueron hospitalizados, de los cuales 4,087 (9%) ingresaron a UCI y 4,256 (10%) requirieron intubación
- **La mediana de edad es de 45 (34-57) años**, con rango entre 0 y 120 años; 56% (74,596) ha ocurrido en varones y 44% (59,378) en mujeres
- **Este día se confirmaron 587 defunciones, por lo que se acumulan 15, 944 en el país, para una letalidad de 11.9%**. Todos los estados del país registran muertes; los de mayor volumen son: Ciudad de México (4,266), Estado de México (1,813), Baja California (1,418), Veracruz (911) y Sinaloa (835); detalles en la Tabla II
- **La mediana de edad de las defunciones es de 61 (51-71) años**, con rango entre 0 y 103 años

Situación en Sonora

- **Este día se confirmaron 264 casos de COVID-19 en Sonora**, así como **26 defunciones**, 24 de ellas en pacientes ya registrados. Con ellos, se acumulan **4,275** casos de la enfermedad
- **Las 2 defunciones en pacientes no registrados previamente**, ocurrieron en 1 mujer y 1 hombre, de 61 y 74 años, quienes iniciaron síntomas el 22 de mayo y fallecieron el 1° y el 9 de junio. Ambos derechohabientes del IMSS. Vivían en los municipios de Cajeme (1) y Navojoa (1)
- **Las 24 defunciones en pacientes previamente confirmados**, ocurrieron en 11 mujeres y 13 hombres, entre los 29 y 90 años de edad, quienes iniciaron síntomas entre el 7 y 31 de mayo y fallecieron entre el 23 de mayo y el 11 de junio. Todos confirmados por laboratorio. Dieciséis de las defunciones ocurrieron en pacientes de la SSA, 5 del IMSS, 2 del ISSSTE y 1 de ISSSTESON. Vivían en los municipios de Cajeme (6), Nogales (5), Hermosillo (5), San Luis Río Colorado (4), Carbó (1), Guaymas (1), Magdalena (1) y Navojoa (1)
- Diecinueve de las 26 defunciones ocurrieron en pacientes con enfermedades crónicas. En 13 de las muertes se requirió ventilación mecánica invasiva. El promedio de días entre la fecha de inicio de síntomas y la atención médica fue de 5 días (1-14 días). El promedio de días entre el comienzo de síntomas y la muerte fue de 13 días (2-24 días)
- A la fecha, se acumulan **357 muertes por COVID-19 en Sonora, para una letalidad de 8.4%**, inferior a la media del país que es de 11.9%. El estado se ubica en la 24° posición nacional en este rubro. Al momento, 147 (41%) muertes sucedieron en mujeres y 210 (59%) en hombres. Ciento sesenta y cinco (46%) corresponden a la SSA, 156 (44%) fallecimientos corresponden al IMSS, 22 (6%) al ISSSTESON, 11 (3%) al ISSSTE, 2 (1%) a SEDENA y 1 (1%) a SEMAR



- **Cientodiez y nueve (1%) de las 15,944 muertes ocurrieron en menores de 25 años de edad, para una letalidad de 1.3%; 7,264 (45%) en personas entre 25 y 59 años con letalidad de 7.4% y 8,561 (54%) en mayores de 60 años, con letalidad de 31.4% en este grupo.**

Los principales factores de riesgo asociados a las defunciones han sido hipertensión (42%), diabetes (37%) y obesidad (26%). **El 26% (4,112) de las defunciones ocurrieron en personas sin factores de riesgo u otras comorbilidades**

- A la fecha, la Organización Mundial de la Salud (OMS) ha confirmado **7,273,958 casos de COVID-19 en el mundo**; 1,968,331 (27%) sucedieron en Estados Unidos; 739,503 (10%) en Brasil; 502,436 (7%) en Rusia; 290,147 (4%) en Reino Unido; y 286,579 (4%) en India; en la región de las Américas se han registrado 3,485,245 (48%) casos; Estados Unidos (1,968,331), Brasil (739,091) y Perú (203,736) son los países con más volumen en la región
- **Treinta y tres naciones latinoamericanas han confirmado**

- **A la fecha, 82 defunciones sucedieron en residentes del municipio de San Luis Río Colorado**, seguido por Cajeme (76), Hermosillo (58), Nogales (50), Navojoa (29), Guaymas (13), Caborca (12), Magdalena (7), Agua Prieta (6), Huatabampo (4), Etchojoa (3), Benito Juárez (3), Plutarco Elías Calles (2), Sáric (2); Opodepe, Santa Ana, Altar, Ímuris, Cumpas, Puerto Peñasco, Empalme, Fronteras, Cananea y Carbó (1 cada uno)
- Doscientos dos de las defunciones sucedieron en **personas mayores de 60 años, para una letalidad de 28%** (202/712); en menores de 60 años, **fallecieron 155 personas, para una letalidad de 4%** (155/3563). En 22% de las defunciones (79/357), no hubo antecedente de enfermedades crónicas u otros factores de riesgo
- **Los casos no fatales (262) de este día** ocurrieron en 125 (48%) mujeres y 137 (52%) hombres, quienes iniciaron síntomas entre el 13 de mayo y el 8 de junio, y su edad oscila entre 1 y 95 años. Sucedió en residentes de los municipios de Hermosillo (97), Nogales (40), Cajeme (37), Navojoa (27), Agua Prieta (14), Guaymas (12), Huatabampo (9), Sahuaripa (7), Etchojoa (3), Nacoziari (2), Empalme (2), San Luis Río Colorado (2), Caborca (2), Bacerac (2), Santa Ana (1), Benito Juárez (1), San Miguel de Horcasitas (1), Benjamín Hill (1), Álamos (1) y Fronteras (1). Ciento cincuenta y seis (60%) corresponden a la SSA, 50 (19%) al IMSS, 46 (18%) al ISSSTESON y 10 (4%) al ISSSTE
- **El día de hoy se confirmaron 3 casos en niños**, entre 1 y 7 años, residentes de Guaymas, Hermosillo y Empalme. Todos con un cuadro leve, recuperándose en su domicilio. Con ellos se acumulan **46 casos pediátricos**, distribuidos en los municipios de Hermosillo (16), Cajeme (9), San Luis Río Colorado (5), Magdalena (3), Guaymas (4), Etchojoa (2), Caborca (2); Altar, Agua Prieta, Cananea, Navojoa y Empalme (1 cada uno)
- Asimismo, se confirmaron 5 casos en embarazadas, cuya edad oscila entre los 24 y 36 años, residentes de Cajeme (2), Hermosillo (1), Huatabampo (1) y Navojoa (1); derechohabientes de IMSS (2) y SSA (3). Dos de ellas hospitalizadas en una unidad del IMSS en Cajeme y la otra en una unidad de la SSA en Navojoa. Todas reportadas como estables. Con ellas, se acumulan **40 casos de COVID-19 en embarazadas**, de los municipios de Cajeme (13), Hermosillo (9), Nogales (6), San Luis Río Colorado (4), Huatabampo (3), Guaymas (2), Caborca (1), Altar (1) y Navojoa (1)



- casos: Brasil (739,503), Perú (203,736), Chile (148,496), México (133,974) Ecuador (44,440), Colombia (42,078), Argentina (24,761), República Dominicana (20,808), Panamá (17,233) y Bolivia (14,644) son los países con más incidencia**
- A nivel mundial **se han registrado 413,372 defunciones, para una letalidad global de 5.7%**. En **Estados Unidos** han ocurrido **111,978** fallecimientos, con letalidad de 5.7%; en **Reino Unido** han fallecido **41,128 individuos**, para una letalidad de 14.2%; **Brasil** registró **38,406** defunciones, con letalidad de 5.2%; en **Italia** murieron **34,114** su letalidad es de 14.5%; y en **Francia** fallecieron **29,257** personas para una letalidad de 19.4%; mientras que en el resto de los países murieron 158,489 sujetos para una letalidad de 4.1%

- Además, **se confirmaron 82 trabajadores de la salud**, que viven en Hermosillo (30), Nogales (18), Cajeme (15), Guaymas (6), Agua Prieta (5), Navojoa (3), Sahuaripa (1), Empalme (1), Huatabampo (1), Etchojoa (1) y Nacozari (1). Con estos, aumenta a 1,156 trabajadores de salud infectados, distribuidos como sigue: IMSS (458; 40%), SSA (466; 40%), ISSSTESON (171; 15%), ISSSTE (54; 5%) y SEDENA (7; 1%). Uno de cada 4 casos confirmados corresponde a un trabajador de la salud
- Cincuenta (21%) de los 262 casos no fatales de este día, fueron hospitalizados, 11 en condiciones estables, 36 graves (dependiendo de oxígeno), y 3 en estado crítico con ventilación mecánica invasiva. Los restantes 212, son casos moderados que se recuperan en su domicilio
- **A la fecha, Hermosillo es el municipio con el mayor número de casos con 1,389 (32%)**; seguido por Cajeme (798; 19%), Nogales (640; 15%), San Luis Río Colorado (550; 13%), Navojoa (219; 5%) y Caborca (144; 3%) como los municipios con mayor incidencia. El resto de casos se distribuye en 37 municipios, detalles en la Tabla I
- Por otra parte, 2,218 (52%) casos sucedieron en hombres y 2,057 (48%) en mujeres. Respecto a la institución médica, 2,278 (53%) corresponden a la Secretaría de Salud; 1,239 (29%) al IMSS; 466 (11%) al ISSSTESON; 190 (5%) a SEDENA; 98 (2%) al ISSSTE; y 4 a SEMAR. Las figuras 1-5 especifican características asociadas a la epidemia en Sonora. La condición clínica de los casos se puede consultar en la tabla III
- Al momento, 3,110 (72%) pacientes se mantienen con un cuadro leve de COVID-19 con manejo en casa, en 995 (32%) de ellos, han pasado más de 14 días desde el inicio de los síntomas y 2,115 (68%) permanecen activos¹; además, 430 (10%) personas están clasificados como curados; **378 (9%) están hospitalizados: 81 de ellos estables; 236 graves, dependientes de oxígeno**; y **61 en condiciones críticas con ventilación mecánica invasiva**, así como las 357 defunciones
- En total se han estudiado 7,852 casos sospechosos, 4,275 (54%) de ellos fueron confirmados y 3,577 (47%) fueron descartados por laboratorio

¹ Se refiere a pacientes que tienen una segunda muestra positiva o que comenzaron síntomas después del 15 de mayo



Tabla I.- Incidencia de COVID-19 por municipio de residencia. Sonora 2020

Municipio	Casos no fatales	Incidencia ^	Defunciones	Mortalidad	Letalidad	Total
SLRC	468	264.6	82	39.4	14.9	550
Nogales	590	246.6	50	19.3	7.8	640
Ónavas	1	242.0	0	0.0	0.0	1
Oquitoa	1	203.3	0	0.0	0.0	1
Nacozari de G.	27	187.1	0	0.0	0.0	27
Bavispe	3	185.5	0	0.0	0.0	3
Cajeme	722	170.8	76	16.3	9.5	798
Altar	15	155.8	1	9.7	6.3	16
Hermosillo	1,331	151.7	58	6.3	4.2	1389
Caborca	132	149.5	12	12.5	8.3	144
Sáric	2	134.7	2	67.4	50.0	4
Pitiquito	14	134.6	0	0.0	0.0	14
Navojoa	190	122.1	29	16.2	13.2	219
Bacerac	2	120.6	0	0.0	0.0	2
Magdalena	34	116.6	7	19.9	17.1	41
Sahuaripa	7	109.2	0	0.0	0.0	7
Trincheras	2	109.1	0	0.0	0.0	2
Cananea	38	108.6	1	2.8	2.6	39
Santa Ana	17	99.0	1	5.5	5.6	18
Gral. P.E Calles	17	98.6	2	10.4	10.5	19
Agua Prieta	84	96.8	6	6.5	6.7	90
Villa Pesqueira	1	82.4	0	0.0	0.0	1
Guaymas	97	64.0	13	7.6	11.8	110
Opodepe	1	63.8	1	31.9	50.0	2
San Miguel H.	7	63.4	0	0.0	0.0	7
Tubutama	1	55.8	0	0.0	0.0	1
Quiriégo	2	54.5	0	0.0	0.0	2
Baviácora	2	53.6	0	0.0	0.0	2
Benito Juárez	10	52.7	3	12.2	23.1	13
Ures	5	49.6	0	0.0	0.0	9
Huatabampo	38	47.7	4	4.5	9.5	42
Cumpas	2	42.4	1	14.1	33.3	3
Bácum	9	35.0	0	0.0	0.0	9
Etchojoa	19	32.1	3	4.4	13.6	22
Carbó	1	32.0	1	16.0	50.0	2
Fronteras	1	19.7	1	9.8	50.0	2
Rosario	1	18.3	0	0.0	0.0	1
Benjamín Hill	1	18.0	0	0.0	0.0	1
Álamos	5	17.7	0	0.0	0.0	5
Puerto Peñasco	11	16.7	1	1.4	8.3	12
Empalme	6	11.5	1	1.6	14.3	7
Ímuris	0	6.8	1	6.8	100.0	1
San Ignacio R.M	1	6.3	0	0.0	0.0	1
Total	3918	139.0	357	11.6	8.4	4275

^ Casos por cada 100,000 habitantes

**Fuente: Unidad de Inteligencia Epidemiológica y Emergencias en Salud, consulta: 11/06/2020

Tabla II.- Covid-19 en México **

Estado	Casos no fatales	Defunciones	I.A.*	Tasa de Mortalidad*	Letalidad
Ciudad de México	28,907	4,266	367.8	47.3	12.9
Tabasco	5,238	711	231.3	27.6	12.0
Baja California	5,018	1,418	177.1	39.0	22.0
Sinaloa	4,227	835	160.4	26.5	16.5
Sonora	3,918	357	139.0	11.6	8.4
Quintana Roo	1,827	456	132.5	26.5	20.0
Estado de México	18,910	1,813	118.9	10.4	8.7
Tlaxcala	1,277	215	108.1	15.6	14.4
Baja California Sur	821	48	108.0	6.0	5.5
Yucatán	2,053	232	101.1	10.3	10.2
Aguascalientes	1,184	67	87.2	4.7	5.4
Campeche	726	122	84.7	12.2	14.4
Morelos	1,389	326	83.9	15.9	19.0
Hidalgo	2,027	433	79.7	14.0	17.6
Guerrero	2,391	496	78.9	13.6	17.2
Puebla	4,049	693	71.8	10.5	14.6
Tamaulipas	2,326	180	68.6	4.9	7.2
Nayarit	769	101	67.5	7.8	11.6
Veracruz	4,840	911	67.3	10.7	15.8
Michoacán	2,709	262	61.6	5.4	8.8
Oaxaca	2,163	289	59.2	7.0	11.8
Querétaro	1,133	174	57.3	7.6	13.3
Chihuahua	1,643	430	54.5	11.3	20.7
Coahuila	1,543	115	51.5	3.6	6.9
Chiapas	2,614	254	50.0	4.4	8.9
San Luis Potosí	1,340	84	49.7	2.9	5.9
Guanajuato	2,765	171	47.1	2.7	5.8
Jalisco	2,999	310	39.3	3.7	9.4
Durango	665	59	38.7	3.2	8.1
Nuevo León	1,969	152	37.8	2.7	7.2
Colima	204	36	30.6	4.6	15.0
Zacatecas	368	55	25.4	3.3	13.0
TOTAL	118,030	15,944	104.8	12.5	11.9

*I.A.: Incidencia acumulada, corresponde a casos por 100 mil habitantes

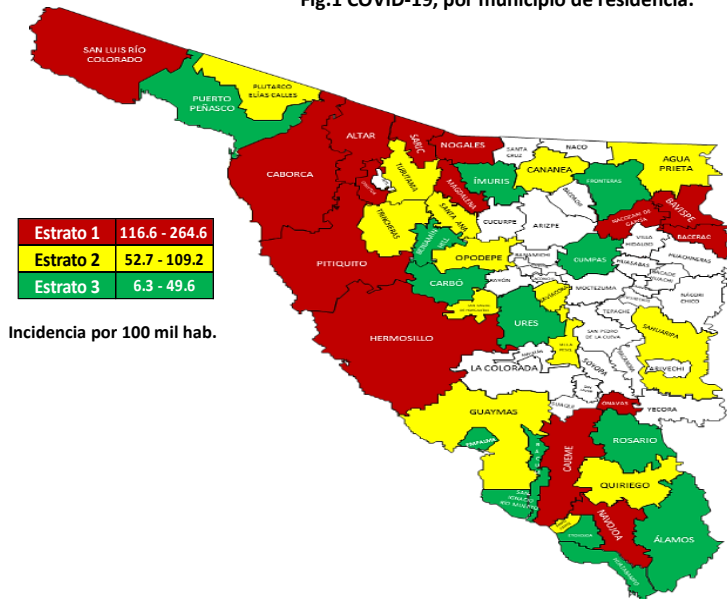
**Fuente: Unidad de Inteligencia Epidemiológica y Sanitaria, consulta: 11/06/2020



Pruebas hechas en el Laboratorio de Salud Pública del Estado de Sonora	
Número de Positivos	4,275
Número de Alta Sanitaria	580
Número de personas que se han hecho pruebas	7,852
Casos de COVID-19 en el Estado de Sonora	
Laboratorios Privados (Detectados)	328
Laboratorio Estatal de Salud Pública	3,085
Laboratorio de otra institución pública	862
Casos totales	4,275
Defunciones	357

Casos de COVID-19 en regiones seleccionadas	Casos totales	Defunciones
MEX	133,974	15,944
SON	4,275	357
EUA	1,968,331	111,978
ARIZONA	31,264	1,127

Fig.1 COVID-19, por municipio de residencia.



Municipio	Activos	Seguimiento Terminado	Curación	Hospitalizados Estables	Hospitalizados Graves	Defunciones	Total
Agua Prieta	52	14	4	2	12	6	90
Álamos	2	2	0	1	0	0	5
Altar	8	3	1	1	2	1	16
Bacerac	2	0	0	0	0	0	2
Bácum	7	1	0	0	1	0	9
Baviácora	1	1	0	0	0	0	2
Bavispe	2	1	0	0	0	0	3
Benito Juárez	2	3	0	1	4	3	13
Benjamín Hill	2	0	0	0	0	0	2
Caborca	78	36	11	1	6	12	144
Cajeme	410	194	38	11	69	76	798
Cananea	17	16	0	2	3	1	39
Carbó	0	0	0	0	0	1	1
Cumpas	1	0	0	1	0	1	3
Empalme	4	0	0	1	1	1	7
Etchojoa	7	5	1	1	5	3	22
Fronteras	0	0	0	0	1	1	2
Gral. P. E Calles	11	6	0	0	0	2	19
Guaymas	43	25	14	5	10	13	110
Hermosillo	758	237	205	28	103	58	1389
Huatabampo	17	17	1	0	3	4	42
Ímuris	0	0	0	0	0	1	1
Magdalena	28	3	2	0	1	7	41
Nacozari de G.	8	18	0	0	1	0	27
Navojua	92	59	6	4	29	29	219
Nogales	360	167	27	14	22	50	640
Ónavas	0	1	0	0	0	0	1
Opodepe	0	0	1	0	0	1	2
Oquitoa	0	1	0	0	0	0	1
Pitiquito	11	0	0	0	3	0	14
Puerto Peñasco	5	3	2	0	1	1	12
Quiriego	2	0	0	0	0	0	2
Rosario	0	0	0	0	1	0	1
Sahuaripa	7	0	0	0	0	0	7
San Ignacio R.M	1	0	0	0	0	0	1
SLRC	160	173	113	7	15	82	550
San Miguel de H.	4	0	0	0	3	0	7
Santa Ana	9	7	1	0	0	1	18
Sáric	0	0	2	0	0	2	4
Trincheras	2	0	0	0	0	0	2
Tubutama	1	0	0	0	0	0	1
Ures	1	2	0	1	1	0	5
Villa Pesqueira	0	0	1	0	0	0	1
Total	2115	995	430	81	297	357	4275

**Fuente: Unidad de Inteligencia Epidemiológica y Emergencias en Salud, consulta: 11/06/2020



Distribución de los casos COVID-19 por variables seleccionadas. Sonora, 2020

Fig. 2. COVID-19. Casos (n=4,275) por grupo de edad. Sonora, 2020

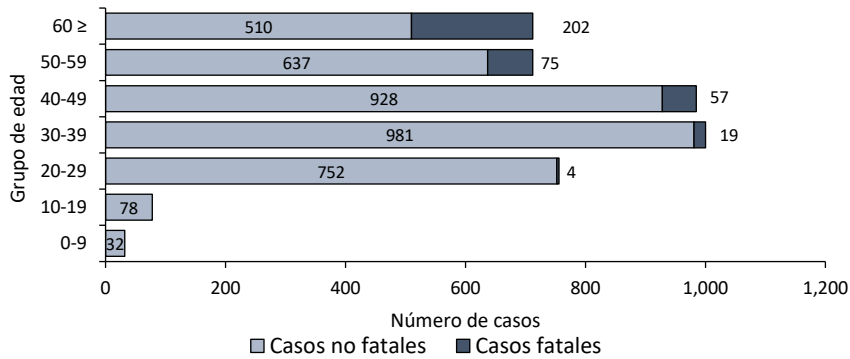


Fig. 3 COVID-19. Casos (n=4,275) confirmados por Jurisdicción Sanitaria. Sonora, 2020

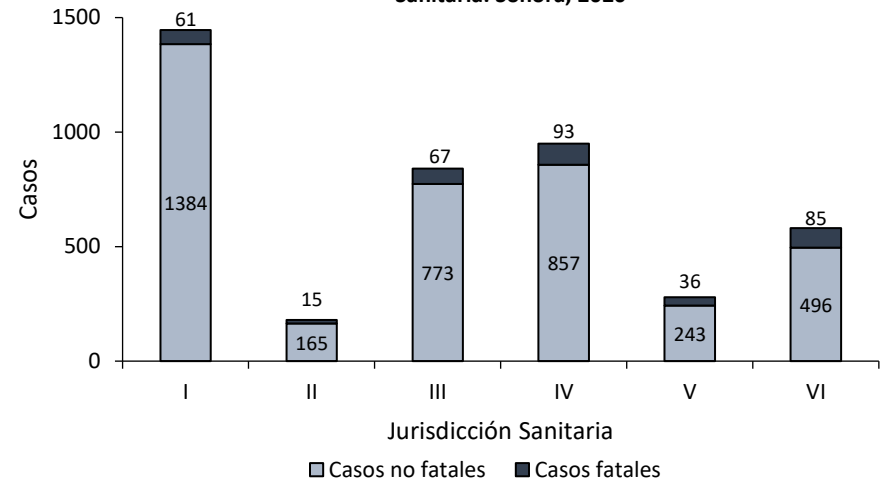


Fig. 4. COVID-19. Casos (n=4,275) por sexo y antecedente de comorbilidad. Sonora, 2020

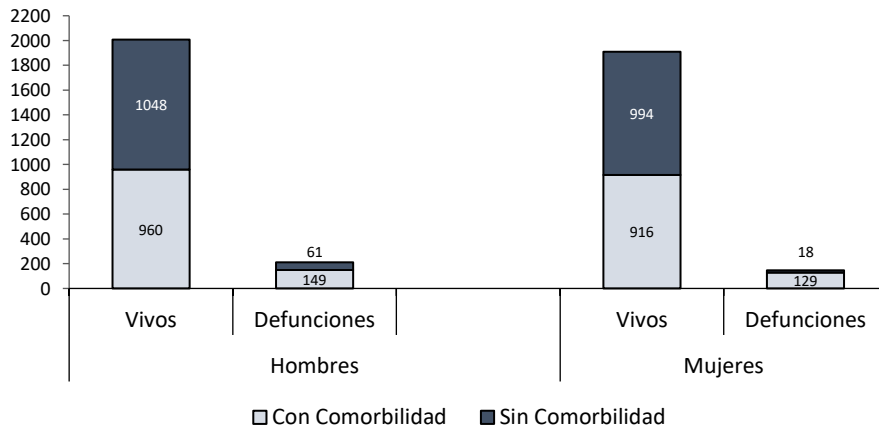
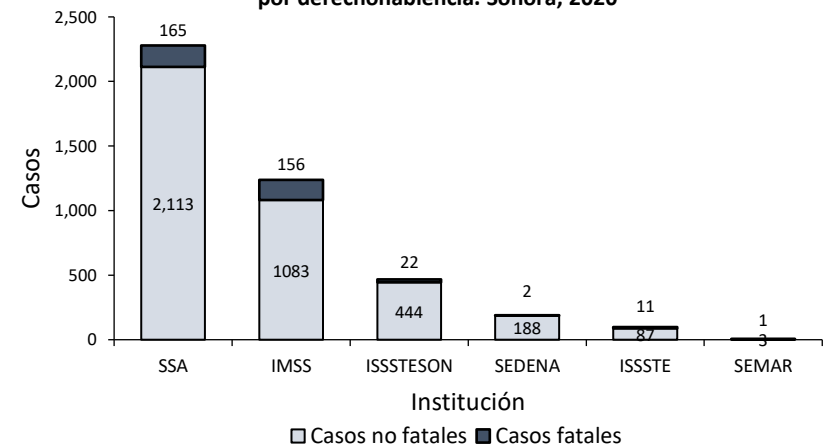


Fig.5. COVID-19. Casos confirmados (n=4,275) por derechohabencia. Sonora, 2020



FUENTE: DGPROSPE/SSS. Al 11 de junio de 2020