



Nota técnica 22:30 horas. Junio 06 de 2020

Situación de la infección respiratoria aguda por nuevo coronavirus, COVID-19

- El día de hoy se confirmaron 3,593 casos nuevos de COVID-19, acumulándose **113,619 casos en todo el país (Tabla II)**
- Setenta y cinco mil trescientos uno (66%) han sido casos ambulatorios y 38,318 (34%) fueron hospitalizados, de los cuales 3,603 (9%) ingresaron a UCI y 3,761 (10%) requirieron intubación
- **La mediana de edad es de 45 (34-57) años**, con rango entre 0 y 120 años; 56% (63,669) ha ocurrido en varones y 44% (49,950) en mujeres
- **Este día se confirmaron 341 defunciones, por lo que se acumulan 13,511 en el país, para una letalidad de 11.9%**. Todos los estados registran muertes; los de mayor volumen son: Ciudad de México (3,696), Estado de México (1,548), Baja California (1,230), Veracruz (748) y Sinaloa (684); detalles en la Tabla II. **La mediana de edad de las defunciones es de 61 (51-70) años**, con rango entre 0 y 103 años.

Situación en Sonora

- **Este día se confirmaron 120 casos de COVID-19 en Sonora**, así como **5 defunciones, 4 de ellas en pacientes** confirmados previamente. A la fecha, se acumulan **3,333** casos de la enfermedad
- **La defunción del caso nuevo**, ocurrió en un hombre de 44 años, residente de San Luis Río Colorado. Inició síntomas el 21 de mayo y falleció el 05 de junio. Era derechohabiente de la SSA y tenía obesidad. Fue confirmado por un laboratorio privado acreditado por el INDRE
- **Las 4 defunciones en pacientes confirmados previamente**, ocurrieron en 1 mujer y 3 hombres, quienes iniciaron síntomas entre el 6 y el 29 de mayo; fallecieron entre el 24 de mayo y el 4 de junio. Tres de las muertes fueron confirmadas por el Laboratorio Estatal de Salud Pública (LESP) de Sonora y 1 por el Centro de Investigación Biomédica de Occidente. Todos fueron adultos, entre 66 y 91 años de edad. Dos de las defunciones sucedieron en derechohabientes de la SSA y 2 del IMSS. Vivían en los municipios de Hermosillo (3) y Etchojoa (1)
- Todas las defunciones ocurrieron en pacientes con enfermedades crónicas como diabetes, hipertensión, asma y obesidad. En todas las muertes se requirió ventilación mecánica invasiva. El promedio de días entre la fecha de inicio de síntomas y la atención médica fue de 5 días (0-12 días). El promedio de días entre el comienzo de síntomas y la muerte fue de 11 días (2-18 días)
- A la fecha, se acumulan **274 muertes por COVID-19 en Sonora, para una letalidad de 8.2%**, inferior a la media del país que es de 11.9%. El estado se ubica en la 24ª posición nacional en este rubro. Al momento, 111 (41%) muertes sucedieron en mujeres y 163 (59%) en hombres. Ciento treinta y uno (48%) fallecimientos corresponden al IMSS, 115 (42%) a la SSA, 18 (7%) al ISSSTESON, 7 (3%) al ISSSTE, 2 (1%) a SEDENA y 1 (1%) a SEMAR



- **Noventa y nueve (1%) de las 13,511 muertes ocurrieron en menores de 25 años de edad, para una letalidad de 1.3%; 6,245 (46%) en personas entre 25 y 59 años con letalidad de 7.5% y 7,167 (53%) en mayores de 60 años, con letalidad de 30.9% en este grupo.**

Los principales factores de riesgo asociados a las defunciones han sido hipertensión (42%), diabetes (37%) y obesidad (26%). **El 26% (3,470) de las defunciones ocurrieron en personas sin factores de riesgo u otras comorbilidades**

- A la fecha, la Organización Mundial de la Salud (OMS) ha confirmado **6,662,304 casos de COVID-19 en el mundo**; 1,857,872 (28%) sucedieron en Estados Unidos; 614,941 (9%) en Brasil; 458,689 (7%) en Rusia; 283,315 (4%) en Reino Unido; y 240,978 (4%) en España; en la región de las Américas se han registrado 3,155,370 (47%) casos; Estados Unidos (1,857,872), Brasil (614,914) y Perú (183,198) son los países con más volumen en la región
- **Treinta y tres naciones latinoamericanas han confirmado casos: Brasil (614,914), Perú (183,198),**

- **El municipio de San Luis Río Colorado concentra a 74 muertes**, con letalidad de 16%, seguido por Cajeme (54; 9%), Hermosillo (41; 4%), Nogales (36; 7%), Navojoa (21; 12%), Caborca (11; 11%), Guaymas (10; 12%), Huatabampo (4; 12%), Magdalena (4; 12%), Agua Prieta (4, 7%), Etchojoa (3, 18%); Sáric y Benito Juárez (2 cada uno); Opodepe, Santa Ana, Altar, Ímuris, Cumpas, Plutarco Elías Calles, Puerto Peñasco y Empalme (1 cada uno)
- Ciento cincuenta y nueve de las defunciones sucedieron en **personas mayores de 60 años, para una letalidad de 30%** (159/532); en menores de 60 años, **fallecieron 115 personas, para una letalidad de 4%** (115/2801). En 23% de las defunciones (64/274), no hubo antecedente de enfermedades crónicas u otros factores de riesgo
- **Los casos no fatales (119) de este día** ocurrieron en 68 (57%) mujeres y 51 (43%) hombres, quienes iniciaron síntomas entre el 15 y 31 de mayo, y su edad oscila entre 2 y 90 años. Ocurrieron en residentes de los municipios de Cajeme (52), Navojoa (31), Nogales (7), Caborca (6), Hermosillo (5), Guaymas (4), Etchojoa (3), Pitiquito (3), Huatabampo (3), Altar (2), Quiriego (1), Bécum (1) y Empalme (1). Ochenta y tres (70%) corresponden a la SSA, 16 (13%) al IMSS, 10 (8%) al ISSSTE, 9 (8%) al ISSSTESON y 1 (1%) a SEMAR
- **El día de hoy se confirmaron tres casos pediátricos**, 1 niña (2 años) y 2 niños de 3 y 7 años, que viven en Cajeme (2) y Navojoa (1). Los 3 tienen un cuadro leve y se encuentran estables en su domicilio. Todos son derechohabientes de la SSA e iniciaron síntomas entre el 18 y el 30 de mayo. Con ellos, se acumulan **39 casos pediátricos**, distribuidos en los municipios de Hermosillo (14), Cajeme (7), San Luis Río Colorado (5), Magdalena (3), Guaymas (3), Etchojoa (2); Caborca, Altar, Agua Prieta, Cananea y Navojoa (1 cada uno)
- Asimismo, se confirmaron 3 casos en mujeres embarazadas, residentes de los municipios de Altar, Navojoa y Cajeme. Todas derechohabientes de la SSA, que iniciaron síntomas entre el 27 y 30 de mayo. Las tres con un cuadro leve y se recuperan en su domicilio, con un embarazo sin complicaciones. Con ellas, se acumulan **30 casos de COVID-19 en mujeres embarazadas**, que viven en los municipios de Cajeme (8), Hermosillo (7), Nogales (6), San Luis Río Colorado (3), Guaymas (2), Caborca (1), Huatabampo (1), Huatabampo (1) y Altar (1)



- Chile (122,499), México (113,619) Ecuador (42,106), Colombia (35,120), Argentina (20,197), República Dominicana (18,708), Panamá (15,044) y Bolivia (12,245)** son los países con más incidencia
- A nivel mundial **se han registrado 392,802 defunciones, para una letalidad global de 5.9%**. En **Estados Unidos** han ocurrido **107,911** fallecimientos, con letalidad de 5.8%; en **Reino Unido** han fallecido **40,261 individuos**, para una letalidad de 14.2%; **Brasil** registró **34,021** defunciones, con letalidad de 5.5%; en **Italia** murieron **33,774** su letalidad es de 14.4%; y en **Francia** fallecieron **29,053** personas para una letalidad de 19.4%; mientras que en el resto de los países murieron 147,782 sujetos para una letalidad de 4.2%

- Además, **se confirmaron 38 trabajadores de la salud**, que viven en Cajeme (21), Navojoa (8), Nogales (2), Hermosillo (2), Guaymas (2), Bácum (1), Pitiquito (1) y Caborca (1). Con estos, aumenta a 878 trabajadores de salud infectados, distribuidos como sigue: SSA (366; 42%), IMSS (339; 39%), ISSSTESON (136; 15%), ISSSTE (30; 3%) y SEDENA (7; 1%). Uno de cada cuatro casos confirmados corresponde a un trabajador de la salud
- Veintiséis (22%) de los 119 casos no fatales de este día, fueron hospitalizados, 7 en condiciones estables, 17 graves (dependiendo de oxígeno), y 2 críticos con ventilación mecánica invasiva. Los restantes 93, son casos moderados que se recuperan en su domicilio
- **A la fecha, Hermosillo es el municipio con el mayor número de casos con 1,074 (33%)**; seguido por Cajeme (619; 19%), Nogales (497; 15%), San Luis Río Colorado (477; 14%), Navojoa (179; 5%) y Caborca (97; 3%) como los municipios con mayor incidencia. El resto de casos se distribuye en 32 municipios, detalles en la tabla I
- Por otra parte, 1,740 (52%) casos sucedieron en hombres y 1593 (48%) en mujeres. Respecto a la institución médica, 1768 (53%) corresponden a la Secretaría de Salud; 950 (29%) al IMSS; 369 (11%) al ISSSTESON; 182 (5%) a SEDENA; 60 (2%) al ISSSTE; y 4 a SEMAR. Las figuras 1-5 especifican características asociadas a la epidemia en Sonora. La condición clínica de los casos se puede consultar en la tabla III
- Al momento, 2,390 (72%) pacientes se mantienen con un cuadro leve de COVID-19 con manejo en casa, en 1,002 (42%) de ellos, han pasado más de 14 días desde el inicio de los síntomas y 1,388 (58%) permanecen activos¹; además, 365 (11%) personas están clasificados como curados; **304 (9%) están hospitalizados: 62 de ellos estables; 190 graves, dependientes de oxígeno; y 52 en condiciones críticas con ventilación mecánica invasiva**, así como las 274 defunciones
- En total se han estudiado 6,520 casos sospechosos, 3,333 (51%) de ellos fueron confirmados y 3,187 (49%) fueron descartados por laboratorio

¹ Se refiere a pacientes que tienen una segunda muestra positiva o que comenzaron síntomas después del 15 de mayo



Tabla I.- Incidencia de COVID-19 por municipio de residencia. Sonora 2020

Municipio	Casos no fatales	Incidencia ^	Defunciones	Mortalidad	Letalidad	Total
Ónavas	1	242.0	0	0.0	0.0	1
San Luis Río Colorado	403	229.0	74	35.6	15.5	477
Oquitoa	1	203.3	0	0.0	0.0	1
Nogales	461	191.5	36	13.9	7.2	497
Bavispe	3	185.5	0	0.0	0.0	3
Nacoziari de García	24	166.3	0	0.0	0.0	24
Altar	14	146.1	1	9.7	6.7	15
Sáric	2	134.7	2	67.4	50.0	4
Cajeme	565	132.5	54	11.6	8.7	619
Hermosillo	1,033	117.3	41	4.5	3.8	1074
Caborca	86	100.7	11	11.4	11.3	97
Navojoa	158	99.8	21	11.7	11.7	179
Magdalena	30	96.7	4	11.4	11.8	34
Pitiquito	9	86.5	0	0.0	0.0	9
Cananea	30	83.3	0	0.0	0.0	30
Santa Ana	14	82.5	1	5.5	6.7	15
Villa Pesqueira	1	82.4	0	0.0	0.0	1
Opodepe	1	63.8	1	31.9	50.0	2
Agua Prieta	53	61.3	4	4.3	7.0	57
Gral. P.E Calles	10	57.1	1	5.2	9.1	11
Tubutama	1	55.8	0	0.0	0.0	1
Quiriego	2	54.5	0	0.0	0.0	2
Baviácora	2	53.6	0	0.0	0.0	2
Ures	5	49.6	0	0.0	0.0	5
Benito Juárez	10	48.7	2	8.1	16.7	12
Guaymas	70	46.5	10	5.8	12.5	80
Huatabampo	29	37.5	4	4.5	12.1	33
San Miguel H.	4	36.2	0	0.0	0.0	4
Bácum	8	31.1	0	0.0	0.0	8
Etchojoa	14	24.8	3	4.4	17.6	17
Rosario	1	18.3	0	0.0	0.0	1
Benjamín Hill	1	18.0	0	0.0	0.0	1
Carbó	1	16.0	0	0.0	0.0	1
Álamos	4	14.2	0	0.0	0.0	4
Cumpas	0	14.1	1	14.1	100.0	1
Puerto Peñasco	6	9.8	1	1.4	14.3	7
Ímuris	0	6.8	1	6.8	100.0	1
Empalme	1	3.3	1	1.6	50.0	2
Total	3059	108.4	274	8.9	8.2	3333

^ Casos por cada 100,000 habitantes

**Fuente: Unidad de Inteligencia Epidemiológica y Emergencias en Salud, consulta: 06/06/2020

Tabla II.- Covid-19 en México **

Estado	Casos no fatales	Defunciones	I.A.*	Tasa de Mortalidad*	Letalidad
Ciudad de México	26,527	3,696	335.1	41.0	12.2
Tabasco	4,653	640	205.8	24.9	12.1
Baja California	4,746	1,230	164.4	33.8	20.6
Sinaloa	3,721	684	139.5	21.7	15.5
Quintana Roo	1,743	418	125.4	24.3	19.3
Sonora	3,059	274	108.4	8.9	8.2
Estado de México	16,627	1,548	104.3	8.9	8.5
Tlaxcala	1,131	186	95.4	13.5	14.1
Baja California Sur	711	43	93.7	5.3	5.7
Yucatán	1,892	208	93.0	9.2	9.9
Morelos	1,278	296	77.0	14.5	18.8
Aguascalientes	1,053	51	77.0	3.6	4.6
Campeche	622	105	72.7	10.5	14.4
Hidalgo	1,802	394	71.2	12.8	17.9
Guerrero	2,055	360	66.0	9.8	14.9
Puebla	3,461	553	60.8	8.4	13.8
Veracruz	4,259	748	58.6	8.8	14.9
Nayarit	667	85	58.4	6.6	11.3
Tamaulipas	1,929	148	56.9	4.1	7.1
Querétaro	1,014	145	50.8	6.4	12.5
Oaxaca	1,868	224	50.5	5.4	10.7
Michoacán	2,102	223	48.2	4.6	9.6
Chihuahua	1,446	383	48.1	10.1	20.9
Coahuila	1,328	92	44.1	2.9	6.5
Chiapas	2,295	192	43.4	3.4	7.7
San Luis Potosí	1,127	65	41.6	2.3	5.5
Guanajuato	2,253	136	38.4	2.2	5.7
Nuevo León	1,672	126	32.0	2.2	7.0
Jalisco	2,424	229	31.5	2.7	8.6
Durango	514	53	30.3	2.8	9.3
Colima	175	30	26.1	3.8	14.6
Zacatecas	324	44	22.1	2.6	12.0
TOTAL	100,108	13,511	88.9	10.6	11.9

*I.A.: Incidencia acumulada, corresponde a casos por 100 mil habitantes

**Fuente: Unidad de Inteligencia Epidemiológica y Sanitaria, consulta: 06/06/2020



Pruebas hechas en el Laboratorio de Salud Pública del Estado de Sonora		
Número de Positivos	3,333	
Número de Alta Sanitaria	580	
Número de personas que se han hecho pruebas	6,520	
Casos de COVID-19 en el Estado de Sonora		
Laboratorios Privados (Detectados)	294	
Laboratorio Estatal de Salud Pública	2,334	
Laboratorio de otra institución pública	705	
Casos totales	3,333	
Defunciones	274	
Casos de COVID-19 en regiones seleccionadas		
	Casos totales	Defunciones
MEX	113,619	13,511
SON	3,333	274
EUA	1,857,872	107,911
ARIZONA	25,451	1,042

Fig.1 COVID-19, por municipio de residencia.

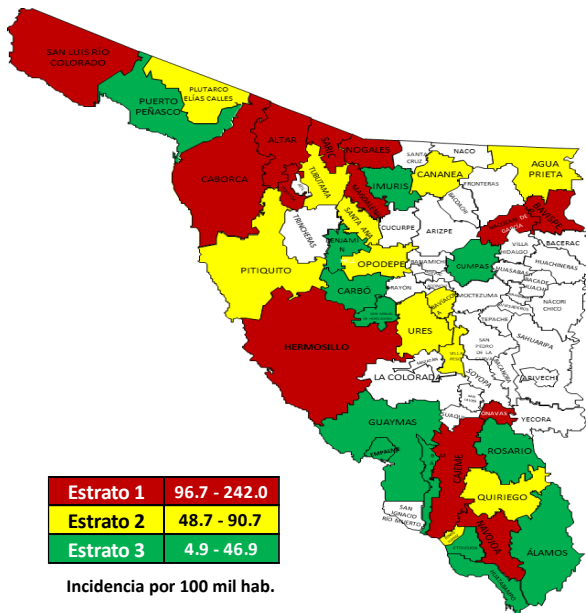


Tabla III.- Situación de los casos COVID-19, por municipio. Sonora, 2020**							
Municipio	Activos	Seguimiento Terminado	Curación	Hospitalizados Estables	Hospitalizados Graves	Defunciones	Total
Agua Prieta	26	14	4	1	8	4	57
Álamos	2	2	0	0	0	0	4
Altar	7	3	1	1	2	1	15
Bácum	6	1	0	0	1	0	8
Baviácora	1	1	0	0	0	0	2
Bavispe	2	1	0	0	0	0	3
Benito Juárez	2	3	0	2	3	2	12
Benjamín Hill	1	0	0	0	0	0	1
Caborca	34	40	8	1	3	11	97
Cajeme	294	192	31	7	41	54	619
Cananea	10	13	0	4	3	0	30
Carbó	0	0	0	0	1	0	1
Cumpas	0	0	0	0	0	1	1
Empalme	0	1	0	1	0	1	3
Etchojoa	3	5	1	1	4	3	17
Gral. P.E Calles	4	6	0	0	0	1	11
Guaymas	24	24	12	3	7	10	80
Hermosillo	514	244	170	20	85	41	1074
Huatabampo	10	16	1	1	1	4	33
Ímuris	0	0	0	0	0	1	1
Magdalena	22	6	1	0	1	4	34
Nacozari	5	18	0	0	1	0	24
Navojoa	67	60	3	3	25	21	179
Nogales	229	162	19	13	38	36	497
Ónavas	0	1	0	0	0	0	1
Opodepe	0	0	1	0	0	1	2
Oquitoa	1	0	0	0	0	0	1
Pitiquito	6	0	0	0	3	0	9
Puerto Peñasco	0	3	2	0	1	1	7
Quiriego	2	0	0	0	0	0	2
Rosario	0	0	0	0	1	0	1
San Luis Río C.	104	177	108	3	11	74	477
San Miguel de H.	3	0	0	0	1	0	4
Santa Ana	7	7	0	0	0	1	15
Sáric	0	0	2	0	0	2	4
Tubutama	1	0	0	0	0	0	1
Ures	1	2	0	1	1	0	5
Villa Pesqueira	0	0	1	0	0	0	1
Total	1388	1002	365	62	242	274	3333

**Fuente: Unidad de Inteligencia Epidemiológica y Emergencias en Salud, consulta: 06/06/2020



Distribución de los casos COVID-19 por variables seleccionadas. Sonora, 2020

Fig. 2. COVID-19. Casos (n=3,333) por grupo de edad. Sonora, 2020

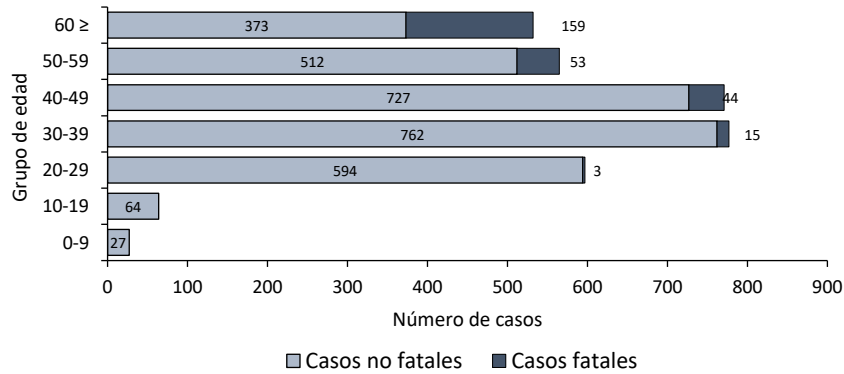


Fig. 4. COVID-19. Casos (n=3,333) por sexo y antecedente de comorbilidad. Sonora, 2020

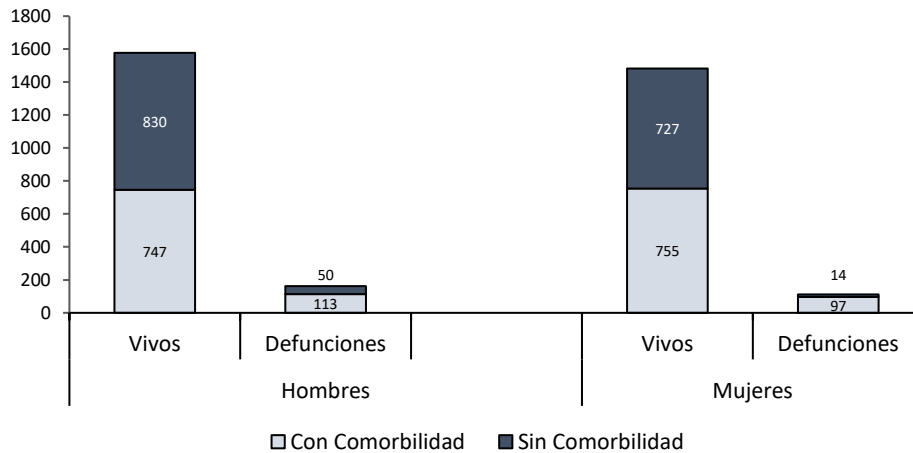


Fig. 3 COVID-19. Casos (n=3,333) confirmados por Jurisdicción Sanitaria. Sonora, 2020

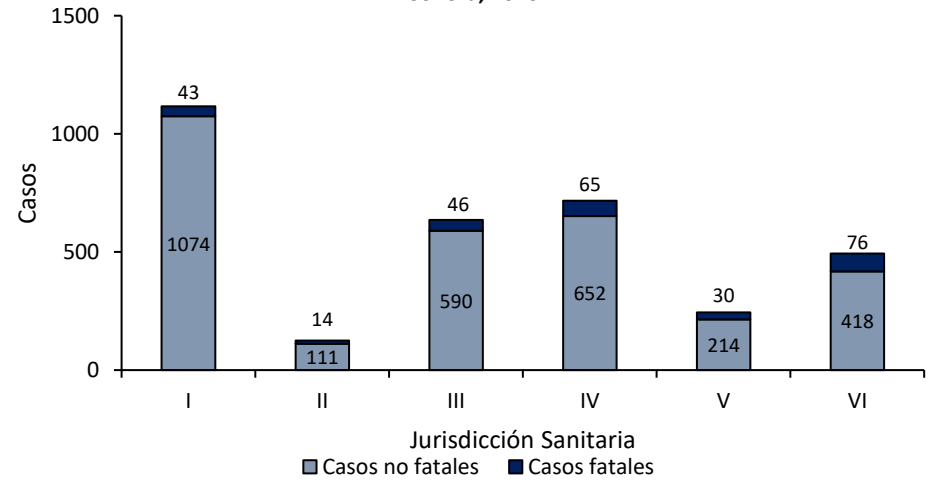
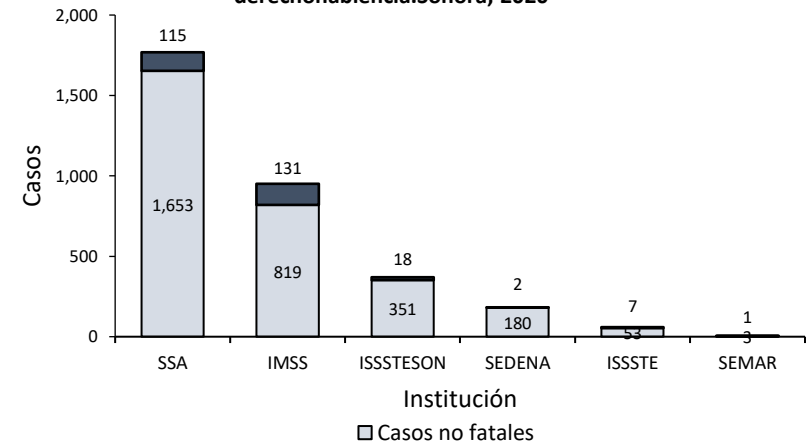


Fig.5. COVID-19. Casos confirmados (n=3,333) por derechohabiencia. Sonora, 2020



FUENTE: DGPROSPE/SSS. Al 06 de junio de 2020