



Nota técnica 22:45 horas. Junio 17 de 2020

## Situación de la infección respiratoria aguda por nuevo coronavirus, COVID-19

- El día de hoy se confirmaron 4,930 casos nuevos de COVID-19, acumulándose **159,793 casos en el país (Tabla II)**
- Ciento ocho mil quinientos setenta y uno (68%) han sido casos ambulatorios y 51,222 (32%) fueron hospitalizados, de los cuales 4,654 (9%) ingresaron a UCI y 4,828 (9%) requirieron intubación
- **La mediana de edad es de 45 (34-57) años**, con rango entre 0 y 120 años; 55% (88,316) ha ocurrido en varones y 45% (71,477) en mujeres
- **Este día se confirmaron 770 defunciones, por lo que se acumulan 19,080 en el país, para una letalidad de 11.9%**. Todos los estados del país registran muertes; los de mayor volumen son: Ciudad de México (5,042), Estado de México (2,222), Baja California (1,614), Veracruz (1,123) y Sinaloa (953); detalles en la Tabla II. **La mediana de edad de las defunciones es de 61 (51-71) años**, con rango entre 0 y 103 años

### Situación en Sonora

- **Este día se confirmaron 270 casos de COVID-19 en Sonora**, así como **19 defunciones**, 15 de ellas en pacientes ya registrados. Con ellos, se acumulan **5,511** casos de la enfermedad
- **Las 4 defunciones en pacientes no registrados previamente**, sucedieron en 2 mujeres y 2 hombres, entre los 31 y 75 años, quienes iniciaron síntomas entre el 4 y el 7 de junio; fallecieron entre el 10 y el 11 de junio. Las 4 muertes fueron confirmadas por laboratorio. Tres de las defunciones ocurrieron en pacientes de la SSA y 1 del IMSS. Tales defunciones se distribuyen en los municipios de Cajeme (2), Guaymas (1) y Nogales (1)
- **Las 15 defunciones** en pacientes ya registrados, ocurrieron en 7 mujeres y 8 hombres, entre los 37 y 86 años, quienes iniciaron síntomas entre el 18 de mayo y el 8 de junio; fallecieron entre 2 y 17 de junio. Todas fueron confirmadas por laboratorio. Once de las defunciones ocurrieron en pacientes del IMSS y 4 de la SSA. Las defunciones se distribuyen en los municipios de San Luis Río Colorado (5), Nogales (3), Hermosillo (3), Caborca (2), San Miguel de Horcasitas (1) y Huatabampo (1)
- Catorce de las 19 defunciones ocurrieron en pacientes con enfermedades crónicas. En 8 de las muertes se requirió ventilación mecánica invasiva. El promedio de días entre la fecha de inicio de síntomas y la atención médica fue de 3 días (1-10 días). El promedio de días entre el comienzo de síntomas y la muerte fue de 11 días (3-27 días)
- A la fecha, se acumulan **486 muertes por COVID-19 en Sonora, para una letalidad de 8.8%**, inferior a la media del país que es de 11.9%. El estado se ubica en la 24ª posición nacional en este rubro. Al momento, 205 (42%) muertes sucedieron en mujeres y 281 (58%) en hombres. Doscientos veinticinco (46%) corresponden al IMSS, 215 (44%) a la SSA, 29 (6%) al ISSSTESON, 14 (3%) al ISSSTE, 2 (1%) a SEDENA y 1 (1%) a SEMAR



- **Ciento treinta y nueve (1%) de las 19,080 muertes ocurrieron en menores de 25 años de edad, para una letalidad de 1.3%; 8,595 (45%) en personas entre 25 y 59 años con letalidad de 7.4% y 10,346 (54%) en mayores de 60 años, con letalidad de 32.1% en este grupo.** Los principales factores de riesgo asociados a las defunciones han sido hipertensión (42%), diabetes (37%) y obesidad (25%). **El 26% (5,012) de las defunciones ocurrieron en personas sin factores de riesgo u otras comorbilidades**
- A la fecha, la Organización Mundial de la Salud (OMS) ha confirmado **8,061,550 casos de COVID-19 en el mundo**; 2,098,106 (26%) sucedieron en Estados Unidos; 888,271 (11%) en Brasil; 553,301 (7%) en Rusia; 354,065 (4%) en India; y 298,140 (4%) en Reino Unido; en la región de las Américas se han registrado 3,899,859 (48%) casos; Estados Unidos (2,098,106), Brasil (888,271) y Perú (232,992) son los países con más volumen en la región
- **Treinta y tres naciones latinoamericanas han confirmado**

- **A la fecha, 111 defunciones sucedieron en residentes del municipio de Cajeme**, seguido de **San Luis Río Colorado (99)**, Hermosillo (83), Nogales (72), Navojoa (35), Guaymas (17), Caborca (15), Agua Prieta (9), Magdalena (8); Benito Juárez y Huatabampo (6 cada uno), Etchojoa (4); Plutarco Elías Calles, Sáric, Cananea, Altar, San Ignacio Río Muerto (2 cada uno); Opodepe, Santa Ana, Ímuris, Cumpas, Puerto Peñasco, Empalme, Fronteras, Sahuaripa, Carbó, San Miguel de Horcasitas y Bácum (1 cada uno)
- Doscientas setenta y nueve defunciones sucedieron en **personas mayores de 60 años, para una letalidad de 29%** (279/951); en menores de 60 años, **fallecieron 207 personas, para una letalidad de 5%** (207/4560). En 22% de las defunciones (108/486), no hubo antecedente de enfermedades crónicas u otros factores de riesgo
- **Los casos no fatales (266) de este día** ocurrieron en 145 (54%) mujeres y 121 (46%) hombres, quienes iniciaron síntomas entre el 13 de mayo y el 16 de junio, todos adultos. Sucedió en residentes de Hermosillo (80), Cajeme (61), Caborca (22), Nogales (22), Navojoa (13), San Luis Río Colorado (13), Agua Prieta (10), Guaymas (9), Magdalena (8), Empalme (5), Huatabampo (4), Fronteras (3); Bavispe y Pitiquito (2 cada uno); Bacerac, Naco, Cananea, Quiriego, Cumpas, Etchojoa, La Colorada, Ímuris, Altar, Villa Hidalgo y Huachinera. Ciento noventa y tres (73%) corresponden a la SSA, 43 (16%) al ISSSTESON, 15(6%) al IMSS y 15 (6%) al ISSSTE
- **El día de hoy no se confirmaron casos en niños**, manteniéndose **52 casos en este grupo**, distribuidos en los municipios de Hermosillo (20), Cajeme (9), San Luis Río Colorado (5), Guaymas (4), Magdalena (3), Etchojoa y Caborca (2 cada uno); Altar, Agua Prieta, Cananea, Navojoa, Empalme, Santa Ana y Benito Juárez (1 cada uno)
- Hoy se confirmaron 4 casos en embarazadas, cuya edad oscila entre los 22 años y 29 años de edad, residentes de Hermosillo (2), Nogales (1) y Cajeme (1). Derechohabientes de la SSA (2), IMSS (1) e ISSSTESON (1). Iniciaron síntomas entre el 28 de mayo y 07 de junio. Dos de ellas se encuentran hospitalizadas, reportadas como estables. Con ellas se acumulan **50 casos de COVID-19 en el grupo**, que viven en los municipios de Cajeme (16), Hermosillo (15), Nogales (7), San Luis Río Colorado (4), Huatabampo (3), Guaymas (2), Caborca (1), Altar (1) y Navojoa (1)



- casos: Brasil (888,271), Perú (232,992), Chile (184,449), México (159,793) Colombia (53,063), Ecuador (47,943), Argentina (32,785), República Dominicana (23,686), Panamá (21,422) y Bolivia (19,073) son los países con más incidencia**
- A nivel mundial **se han registrado 440,290 defunciones, para una letalidad global de 5.5%**. En **Estados Unidos** han ocurrido **115,980** fallecimientos, con letalidad de 5.5%; en **Brasil** han fallecido **43,959 individuos**, para una letalidad de 4.9%; **Reino Unido** registró **41,969** defunciones, con letalidad de 14.1%; en **Italia** murieron **34,405** su letalidad es de 14.5%; y en **Francia** fallecieron **29,481** personas para una letalidad de 19.3%; mientras que en el resto de los países murieron 174,496 sujetos para una letalidad de 4%

- Además, **se confirmaron 53 trabajadores de la salud**, que viven en Cajeme (23), Hermosillo (11), Caborca (4), Guaymas (3); Empalme, Navojoa y Magdalena (2 cada uno); Bavispe, San Luis Río Colorado, Pitiquito, Etchojoa, Fronteras y Nacozari (1 cada uno). Con estos, aumenta a 1,450 trabajadores de salud infectados, distribuidos como sigue: SSA (580; 40%), IMSS (551; 38%), ISSSTESON (227; 16%), ISSSTE (85; 6%) y SEDENA (7; 1%)
- Cuarenta y ocho (18%) de los 266 casos no fatales de este día, fueron hospitalizados, 16 en condiciones estables y 29 graves (dependiendo de oxígeno), y 3 en estado crítico con ventilación mecánica invasiva. Los restantes 218, son casos moderados que se recuperan en su domicilio
- **A la fecha, Hermosillo es el municipio con el mayor número de casos con 1,816 (33%)**; seguido por Cajeme (1051; 19%), Nogales (808; 15%), San Luis Río Colorado (670; 12%), Navojoa (256; 5%) y Caborca (194; 4%) como los municipios con mayor incidencia. El resto de casos se distribuye en 44 municipios, detalles en la Tabla I
- Por otra parte, 2,810 (51%) casos sucedieron en hombres y 2,701 (49%) en mujeres. Respecto a la institución médica, 2,972 (54%) corresponden a la Secretaría de Salud; 1,544 (28%) al IMSS; 631 (11%) al ISSSTESON; 199 (4%) a SEDENA; 160 (3%) al ISSSTE; y 5 a SEMAR. Las figuras 1-5 especifican características asociadas a la epidemia en Sonora. La condición clínica de los casos se puede consultar en la tabla III
- Al momento, 3,973 (72%) pacientes se mantienen con un cuadro leve de COVID-19 con manejo en casa, en 2,516 (63%) de ellos, han pasado más de 14 días desde el inicio de los síntomas y 1,457 (37%) permanecen activos<sup>1</sup>; además, 553 (10%) personas están clasificados como curados; **499 (9%) están hospitalizados: 120 de ellos estables; 317 graves, dependientes de oxígeno, y 62 en condiciones críticas con ventilación mecánica invasiva**, así como las 486 defunciones
- En total se han estudiado 9,720 casos sospechosos, 5,511 (57%) de ellos fueron confirmados y 4,209 (43%) fueron descartados por laboratorio

<sup>1</sup> Se refiere a pacientes que tienen una segunda muestra positiva o que comenzaron síntomas después del 28 de mayo



Tabla I.- Incidencia de COVID-19 por municipio de residencia. Sonora 2020

| Municipio         | Casos no fatales | Incidencia ^ | Defunciones | Mortalidad  | Letalidad  | Total       |
|-------------------|------------------|--------------|-------------|-------------|------------|-------------|
| San Luis Río C.   | 571              | 322.3        | 99          | 47.6        | 14.8       | 670         |
| Nogales           | 736              | 311.3        | 72          | 27.7        | 8.9        | 808         |
| Bavispe           | 5                | 309.2        | 0           | 0.0         | 0.0        | 5           |
| Ónavas            | 1                | 242.0        | 0           | 0.0         | 0.0        | 1           |
| Cajeme            | 940              | 224.9        | 111         | 23.8        | 10.6       | 1051        |
| Nacoazari de G.   | 31               | 214.8        | 0           | 0.0         | 0.0        | 31          |
| Oquitoa           | 1                | 203.3        | 0           | 0.0         | 0.0        | 1           |
| Caborca           | 179              | 201.4        | 15          | 15.6        | 7.7        | 194         |
| Hermosillo        | 1733             | 198.4        | 83          | 9.1         | 4.6        | 1816        |
| Bacerac           | 3                | 181.0        | 0           | 0.0         | 0.0        | 3           |
| Pitiquito         | 18               | 173.1        | 0           | 0.0         | 0.0        | 18          |
| Altar             | 15               | 165.6        | 2           | 19.5        | 11.8       | 17          |
| Magdalena         | 49               | 162.0        | 8           | 22.7        | 14.0       | 57          |
| Santa Ana         | 26               | 148.5        | 1           | 5.5         | 3.7        | 27          |
| Cananea           | 50               | 144.8        | 2           | 5.6         | 3.8        | 52          |
| Navojoa           | 221              | 142.8        | 35          | 19.5        | 13.7       | 256         |
| Gral. P.E. Calles | 25               | 140.1        | 2           | 10.4        | 7.4        | 27          |
| Quiriego          | 5                | 136.4        | 0           | 0.0         | 0.0        | 5           |
| Sáric             | 2                | 134.7        | 2           | 67.4        | 50.0       | 4           |
| Agua Prieta       | 109              | 126.9        | 9           | 9.7         | 7.6        | 118         |
| Sahuaripa         | 7                | 124.8        | 1           | 15.6        | 12.5       | 8           |
| Trincheras        | 2                | 109.1        | 0           | 0.0         | 0.0        | 2           |
| San Miguel H.     | 11               | 108.6        | 1           | 9.1         | 8.3        | 12          |
| Cucurpe           | 1                | 91.3         | 0           | 0.0         | 0.0        | 1           |
| Guaymas           | 139              | 90.7         | 17          | 9.9         | 10.9       | 156         |
| Villa Pesqueira   | 1                | 82.4         | 0           | 0.0         | 0.0        | 1           |
| Huachinera        | 1                | 66.5         | 0           | 0.0         | 0.0        | 1           |
| Opodepe           | 1                | 63.8         | 1           | 31.9        | 50.0       | 2           |
| Arizpe            | 2                | 62.4         | 0           | 0.0         | 0.0        | 2           |
| La Colorada       | 1                | 61.5         | 0           | 0.0         | 0.0        | 1           |
| Ures              | 6                | 59.6         | 0           | 0.0         | 0.0        | 6           |
| Benito Juárez     | 8                | 56.8         | 6           | 24.3        | 42.9       | 14          |
| Huatabampo        | 44               | 56.8         | 6           | 6.8         | 12.0       | 50          |
| Cumpas            | 3                | 56.5         | 1           | 14.1        | 25.0       | 4           |
| Tubutama          | 1                | 55.8         | 0           | 0.0         | 0.0        | 1           |
| Baviácora         | 2                | 53.6         | 0           | 0.0         | 0.0        | 2           |
| Villa Hidalgo     | 1                | 51.8         | 0           | 0.0         | 0.0        | 1           |
| Fronteras         | 4                | 49.2         | 1           | 9.8         | 20.0       | 5           |
| Bácum             | 9                | 38.9         | 1           | 3.9         | 10.0       | 10          |
| Benjamín Hill     | 2                | 35.9         | 0           | 0.0         | 0.0        | 2           |
| Etchojoa          | 20               | 35.0         | 4           | 5.8         | 16.7       | 24          |
| Aconchi           | 1                | 34.6         | 0           | 0.0         | 0.0        | 1           |
| Naco              | 2                | 27.8         | 0           | 0.0         | 0.0        | 1           |
| Empalme           | 15               | 26.3         | 1           | 1.6         | 6.3        | 16          |
| San Ignacio R.M.  | 2                | 25.4         | 2           | 12.7        | 50.5       | 4           |
| Rosario           | 1                | 18.3         | 0           | 0.0         | 0.0        | 1           |
| Puerto Peñasco    | 12               | 18.1         | 1           | 1.4         | 7.7        | 13          |
| Álamos            | 5                | 17.7         | 0           | 0.0         | 0.0        | 5           |
| Carbó             | 0                | 16.0         | 1           | 16.0        | 100.0      | 1           |
| Ímuris            | 1                | 6.8          | 1           | 6.8         | 100.0      | 1           |
| <b>Total</b>      | <b>5025</b>      | <b>179.2</b> | <b>486</b>  | <b>15.8</b> | <b>8.8</b> | <b>5511</b> |

^ Casos por cada 100,000 habitantes

\*\*Fuente: Unidad de Inteligencia Epidemiológica y Emergencias en Salud, consulta: 17/06/2020

Tabla II.- Covid-19 en México \*\*

| Estado              | Casos no fatales | Defunciones   | I.A.*        | Tasa de Mortalidad* | Letalidad   |
|---------------------|------------------|---------------|--------------|---------------------|-------------|
| Ciudad de México    | 33,075           | 5,042         | 422.6        | 55.9                | 13.2        |
| Tabasco             | 6,333            | 774           | 276.3        | 30.1                | 10.9        |
| Baja California     | 5,503            | 1,617         | 195.9        | 44.5                | 22.7        |
| Sinaloa             | 4,992            | 953           | 188.3        | 30.2                | 16.0        |
| <b>Sonora</b>       | <b>5,025</b>     | <b>486</b>    | <b>179.2</b> | <b>15.8</b>         | <b>8.8</b>  |
| Quintana Roo        | 2,064            | 498           | 148.7        | 28.9                | 19.4        |
| Estado de México    | 22,342           | 2,222         | 140.9        | 12.7                | 9.0         |
| Tlaxcala            | 1,548            | 243           | 129.8        | 17.6                | 13.6        |
| Baja California Sur | 979              | 61            | 129.2        | 7.6                 | 5.9         |
| Yucatán             | 2,385            | 301           | 118.9        | 13.3                | 11.2        |
| Aguascalientes      | 1,468            | 93            | 108.8        | 6.5                 | 6.0         |
| Campeche            | 914              | 142           | 105.5        | 14.2                | 13.4        |
| Guerrero            | 2,984            | 649           | 99.3         | 17.7                | 17.9        |
| Morelos             | 1,570            | 355           | 94.2         | 17.4                | 18.4        |
| Tamaulipas          | 3,153            | 232           | 92.7         | 6.4                 | 6.9         |
| Hidalgo             | 2,363            | 497           | 92.7         | 16.1                | 17.4        |
| Puebla              | 5,076            | 825           | 89.3         | 12.5                | 14.0        |
| Nayarit             | 959              | 126           | 84.2         | 9.8                 | 11.6        |
| Veracruz            | 5,850            | 1,123         | 81.7         | 13.2                | 16.1        |
| Oaxaca              | 2,921            | 397           | 80.1         | 9.6                 | 12.0        |
| Michoacán           | 3,342            | 324           | 76.0         | 6.7                 | 8.8         |
| Coahuila            | 2,147            | 141           | 71.1         | 4.4                 | 6.2         |
| Querétaro           | 1,318            | 215           | 67.2         | 9.4                 | 14.0        |
| San Luis Potosí     | 1,742            | 98            | 64.2         | 3.4                 | 5.3         |
| Guanajuato          | 3,661            | 215           | 62.2         | 3.5                 | 5.5         |
| Chihuahua           | 1,842            | 503           | 61.7         | 13.2                | 21.4        |
| Chiapas             | 3,081            | 321           | 59.4         | 5.6                 | 9.4         |
| Durango             | 910              | 93            | 53.7         | 5.0                 | 9.3         |
| Nuevo León          | 2,795            | 196           | 53.3         | 3.5                 | 6.6         |
| Jalisco             | 3,885            | 404           | 51.0         | 4.8                 | 9.4         |
| Colima              | 265              | 42            | 39.1         | 5.3                 | 13.7        |
| Zacatecas           | 494              | 66            | 33.6         | 4.0                 | 11.8        |
| <b>TOTAL</b>        | <b>140,713</b>   | <b>19,080</b> | <b>125.0</b> | <b>14.9</b>         | <b>11.9</b> |

\*I.A.: Incidencia acumulada, corresponde a casos por 100 mil habitantes

\*\*Fuente: Unidad de Inteligencia Epidemiológica y Sanitaria, consulta: 17/06/2020



| Pruebas hechas en el Laboratorio de Salud Pública del Estado de Sonora |       |
|--|-------|
| Número de Positivos  | 5,511 |
| Número de Alta Sanitaria   | 580   |
| Número de personas que se han hecho pruebas                            | 9,720 |
| Casos de COVID-19 en el Estado de Sonora                               |       |
| Laboratorios Privados (Detectados)                                     | 379   |
| Laboratorio Estatal de Salud Pública                                   | 4,057 |
| Laboratorio de otra institución pública                                | 1,075 |
| Casos totales  | 5,511 |
| Defunciones  | 486   |

| Casos de COVID-19 en regiones seleccionadas | Casos totales | Defunciones |
|---|---------------|-------------|
| MEX   | 159,753       | 19,080      |
| SON   | 5,511         | 486         |
| EUA   | 2,098,106     | 115,980     |
| ARIZONA                                     | 40,924        | 1,239       |

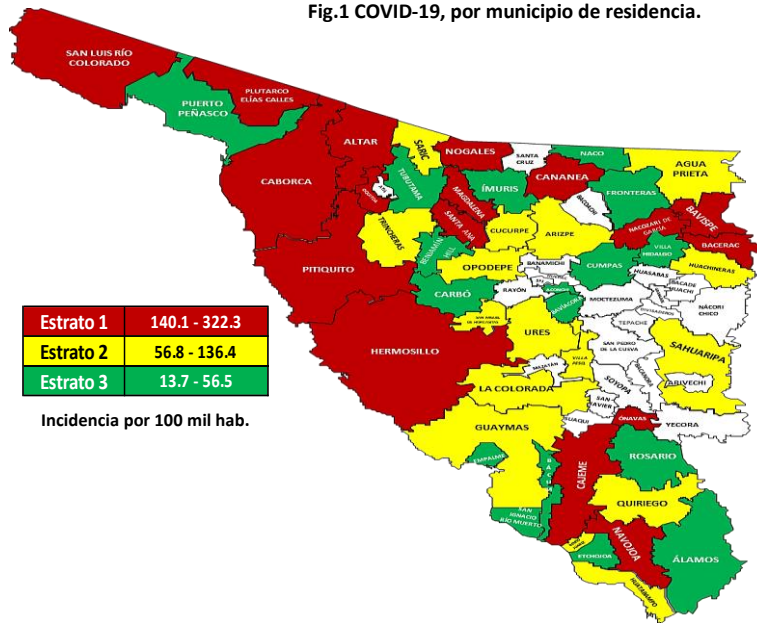


Tabla III.- Situación de los casos COVID-19, por municipio. Sonora, 2020

| Municipio                   | Activos     | Seguimiento Terminado | Curación   | Hospitalizados Estables | Hospitalizados Graves | Defunciones | Total       |
|-----------------------------|-------------|-----------------------|------------|-------------------------|-----------------------|-------------|-------------|
| Aconchi                     | 0           | 1                     | 0          | 0                       | 0                     | 0           | 1           |
| Agua Prieta                 | 26          | 60                    | 5          | 2                       | 16                    | 9           | 118         |
| Álamos                      | 0           | 5                     | 0          | 0                       | 0                     | 0           | 5           |
| Altar                       | 2           | 8                     | 5          | 0                       | 0                     | 2           | 17          |
| Arizpe                      | 2           | 0                     | 0          | 0                       | 0                     | 0           | 2           |
| Bacerac                     | 2           | 1                     | 0          | 0                       | 0                     | 0           | 3           |
| Bácum                       | 0           | 7                     | 2          | 0                       | 0                     | 1           | 10          |
| Baviácora                   | 0           | 2                     | 0          | 0                       | 0                     | 0           | 2           |
| Bavispe                     | 2           | 2                     | 1          | 0                       | 0                     | 0           | 5           |
| Benito Juárez               | 0           | 5                     | 0          | 1                       | 2                     | 6           | 14          |
| Benjamín Hill               | 1           | 1                     | 0          | 0                       | 0                     | 0           | 2           |
| Caborca                     | 88          | 54                    | 29         | 1                       | 7                     | 15          | 194         |
| Cajeme                      | 235         | 548                   | 54         | 13                      | 90                    | 111         | 1051        |
| Cananea                     | 13          | 31                    | 0          | 3                       | 3                     | 2           | 52          |
| Carbó                       | 0           | 0                     | 0          | 0                       | 0                     | 1           | 1           |
| Cucurpe                     | 1           | 0                     | 0          | 0                       | 0                     | 0           | 1           |
| Cumpas                      | 1           | 0                     | 0          | 1                       | 1                     | 1           | 4           |
| Empalme                     | 8           | 4                     | 0          | 1                       | 2                     | 1           | 16          |
| Etchojoa                    | 3           | 11                    | 1          | 0                       | 5                     | 4           | 24          |
| Fronteras                   | 3           | 0                     | 0          | 0                       | 1                     | 1           | 5           |
| Gral. Plutarco Elías Calles | 7           | 17                    | 0          | 0                       | 1                     | 2           | 27          |
| Guaymas                     | 51          | 59                    | 15         | 4                       | 10                    | 17          | 156         |
| Hermosillo                  | 587         | 691                   | 262        | 54                      | 139                   | 83          | 1816        |
| Huachinera                  | 0           | 0                     | 0          | 0                       | 1                     | 0           | 1           |
| Huatabampo                  | 14          | 27                    | 2          | 0                       | 1                     | 6           | 50          |
| Ímuris                      | 1           | 0                     | 0          | 0                       | 0                     | 1           | 2           |
| La Colorada                 | 0           | 0                     | 0          | 1                       | 0                     | 0           | 1           |
| Magdalena                   | 32          | 11                    | 3          | 1                       | 2                     | 8           | 57          |
| Naco                        | 1           | 0                     | 0          | 0                       | 1                     | 0           | 2           |
| Nacoziari de García         | 0           | 30                    | 0          | 0                       | 1                     | 0           | 31          |
| Navojoa                     | 39          | 146                   | 7          | 4                       | 25                    | 35          | 256         |
| Nogales                     | 209         | 424                   | 42         | 21                      | 41                    | 72          | 809         |
| Ónavas                      | 0           | 1                     | 0          | 0                       | 0                     | 0           | 1           |
| Opodepe                     | 0           | 0                     | 1          | 0                       | 0                     | 1           | 2           |
| Oquitoa                     | 0           | 1                     | 0          | 0                       | 0                     | 0           | 1           |
| Pitiquito                   | 10          | 4                     | 1          | 0                       | 3                     | 0           | 18          |
| Puerto Peñasco              | 5           | 5                     | 2          | 0                       | 0                     | 1           | 13          |
| Quiriego                    | 2           | 3                     | 0          | 0                       | 0                     | 0           | 5           |
| Rosario                     | 0           | 1                     | 0          | 0                       | 0                     | 0           | 1           |
| Sahuaripa                   | 4           | 1                     | 0          | 0                       | 2                     | 1           | 8           |
| San Ignacio Río Muerto      | 1           | 0                     | 0          | 0                       | 1                     | 2           | 4           |
| San Luis Río Colorado       | 91          | 336                   | 114        | 12                      | 17                    | 99          | 669         |
| San Miguel de Horcasitas    | 1           | 4                     | 0          | 0                       | 6                     | 1           | 12          |
| Santa Ana                   | 11          | 12                    | 3          | 0                       | 0                     | 1           | 27          |
| Sáric                       | 0           | 0                     | 2          | 0                       | 0                     | 2           | 4           |
| Trincheras                  | 2           | 0                     | 0          | 0                       | 0                     | 0           | 2           |
| Tubutama                    | 0           | 1                     | 0          | 0                       | 0                     | 0           | 1           |
| Ures                        | 1           | 2                     | 1          | 1                       | 1                     | 0           | 6           |
| Villa Hidalgo               | 1           | 0                     | 0          | 0                       | 0                     | 0           | 1           |
| Villa Pesqueira             | 0           | 0                     | 1          | 0                       | 0                     | 0           | 1           |
| <b>Total</b>                | <b>1457</b> | <b>2516</b>           | <b>553</b> | <b>120</b>              | <b>379</b>            | <b>486</b>  | <b>5511</b> |

\*\*Fuente: Unidad de Inteligencia Epidemiológica y Emergencias en Salud, consulta: 17/06/2020



### Distribución de los casos COVID-19 por variables seleccionadas. Sonora, 2020

Fig. 2. COVID-19. Casos (n=5,511) por grupo de edad. Sonora, 2020

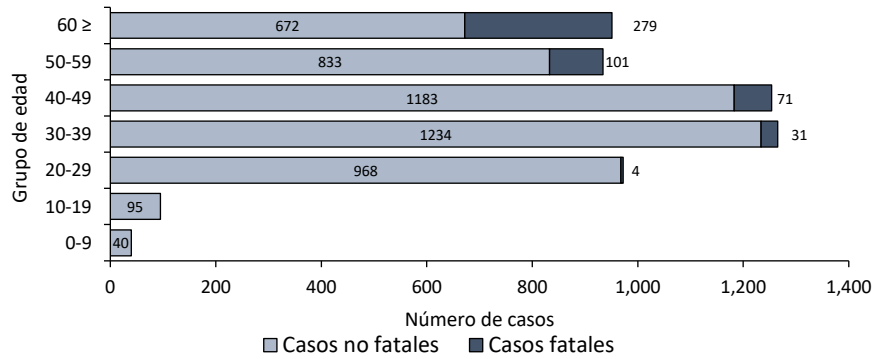


Fig. 3. COVID-19. Casos (n=5,511) confirmados por Jurisdicción Sanitaria. Sonora, 2020

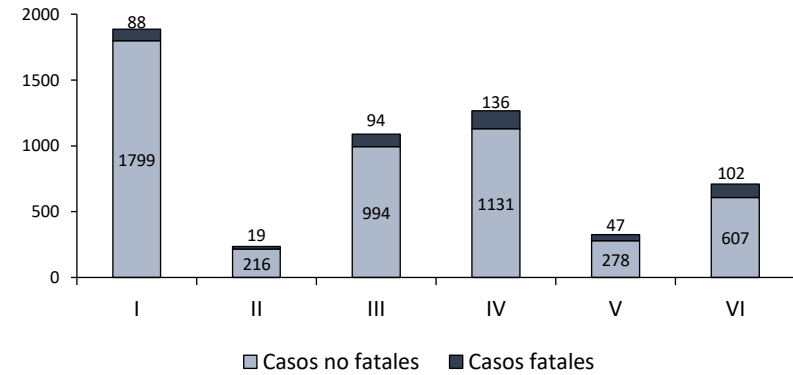


Fig. 4. COVID-19. Casos (n=5,511) por sexo y antecedente de comorbilidad. Sonora, 2020

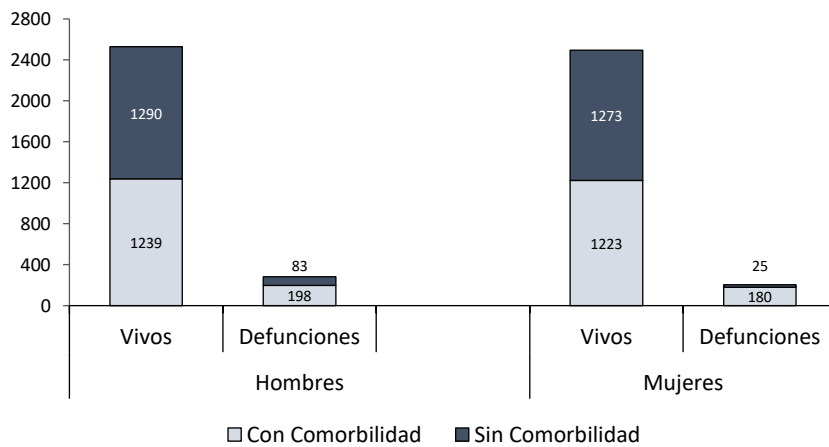
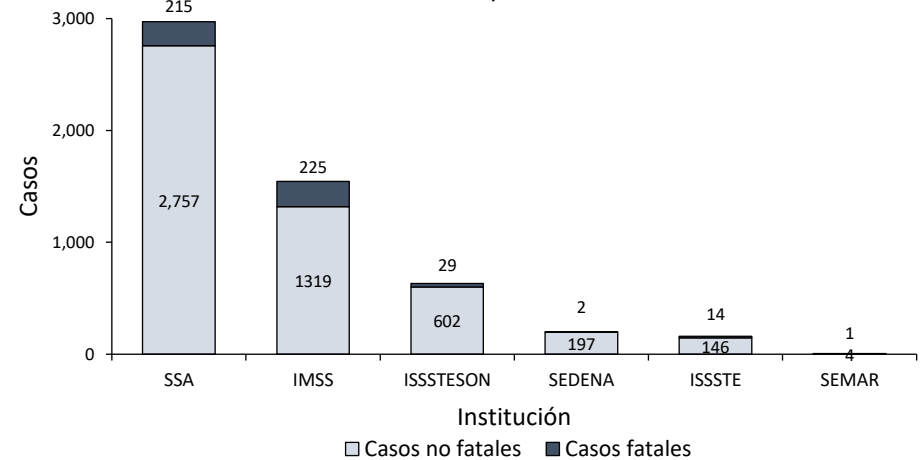


Fig. 5. COVID-19. Casos confirmados (n=5,511) por derechohabencia. Sonora, 2020



FUENTE: DGPROSPE/SSS. Al 17 de junio de 2020